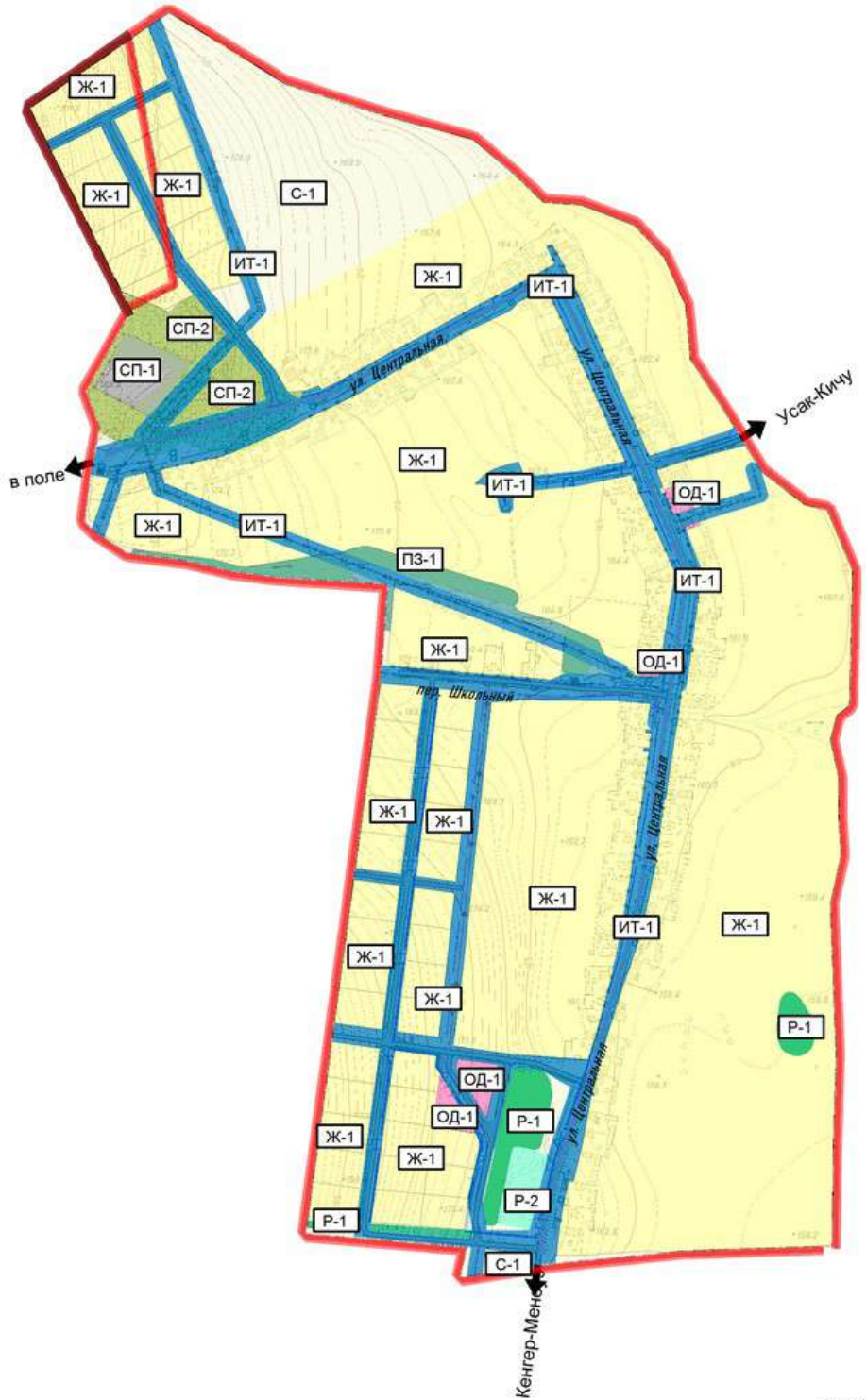
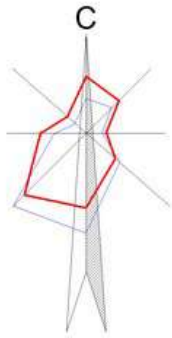


Карта градостроительного зонирования, М 1:5000



УСЛОВНЫЕ ОБОЗНАЧЕНИЯ:

-  ГРАНИЦА НАСЕЛЕННЫХ ПУНКТОВ
-  ПРОЕКТИРУЕМАЯ ГРАНИЦА НАСЕЛЕННЫХ ПУНКТОВ
- ЖИЛАЯ ЗОНА:
-  Ж-1
- ОБЩЕСТВЕННО-ДЕЛОВАЯ ЗОНА:
-  ОД-1
- ЗОНА ИНЖЕНЕРНО-ТРАНСПОРТНОЙ ИНФРАСТРУКТУРЫ:
-  ИТ-1
- РЕКРЕАЦИОННАЯ ЗОНА:
-  Р-1
-  Р-2
- ЗОНА СПЕЦИАЛЬНОГО НАЗНАЧЕНИЯ:
-  СП-1
-  СП-2
- СЕЛЬСКОХОЗЯЙСТВЕННАЯ ЗОНА:
-  С-1
- ПРОЧИЕ ЗОНЫ:
-  ПЗ-1
-  ИНДЕКС ЗОНЫ


М 1:5000

Имя, Подпись, Подп. и дата, Имя, № дубл., Имя, № дубл., Подп. и дата, Имя, № дубл., Подп. и дата

МК36-ПЗ3					
Правила землепользования и застройки с. Усак-Кичу, с. Ермолино, д. Иттихат, д. Петрова, д. Александровка, д. Рудники, д. Тумаш-Елга сельского поселения Калининский сельсовет муниципального района Бижбулякский район Республики Башкортостан					
Изм.	Кол.уч.	Лист	Индок.	Подпись	Дата
Разработал	Тарасюк				
ГАП	Багаутдинов				
деревня Иттихат					
			Стадия	Лист	Листов
			ПЗ3	5	14
Карта градостроительного зонирования, М 1:5000					
"Уралгеоинформ" - филиал ООО "Технополис 2000" г.Уфа					
И.контр.	Багаутдинов				

Карта границ зон с особыми условиями использования территорий по природно-экологическим и санитарно-гигиеническим требованиям. Зоны охраны водоемов и зоны ограничений от стационарных, техногенных источников.

УСЛОВНЫЕ ОБОЗНАЧЕНИЯ:

-  СУЩЕСТВУЮЩАЯ ГРАНИЦА НАСЕЛЕННОГО ПУНКТА
-  ПРОЕКТИРУЕМАЯ ГРАНИЦА НАСЕЛЕННОГО ПУНКТА




ФУНКЦИОНАЛЬНЫЕ ЗОНЫ:

- | | | | |
|---|---|---|-------------------------------|
| сущ. | I очер. | РС | |
|  |  |  | ЖИЛАЯ |
|  |  |  | ОБЩЕСТВЕННО-ДЕЛОВАЯ |
|  |  |  | САНИТАРНО-ЗАЩИТНОЕ ОЗЕЛЕНЕНИЕ |
|  | | | ЛЕСА |
|  | | | ВОДНЫЕ ОБЪЕКТЫ |
|  | | | КЛАДБИЩЕ |

ОБЪЕКТЫ ПРОМЫШЛЕННОСТИ, ТРАНСПОРТА И СВЯЗИ:

-  МОСТ
-  ОСТАНОВКА ОБЩЕСТВЕННОГО ТРАНСПОРТА
-  ВОЗДУШНАЯ ЛИНИЯ ВЫСОКОГО НАПРЯЖЕНИЯ
-  ГАЗОПРОВОД ВЫСОКОГО ДАВЛЕНИЯ
-  ВОЛОКОННО-ОПТИЧЕСКАЯ ЛИНИЯ СВЯЗИ
-  ГРП (ГАЗОРАСПРЕДЕЛИТЕЛЬНЫЙ ПУНКТ)
-  ТП (ТРАНСФОРМАТОРНАЯ ПОДСТАНЦИЯ)
-  АВТОМАТИЧЕСКАЯ ТЕЛЕФОННАЯ СТАНЦИЯ

ГРАНИЦЫ:

-  БЕРЕГОВАЯ ЛИНИЯ
-  ПРИБЕРЕЖНАЯ ЗАЩИТНАЯ ПОЛОСА
-  ВОДООХРАННАЯ ЗОНА
-  КОРИДОР ОХРАННОЙ ЗОНЫ
-  ГРАНИЦА САНИТАРНО-ЗАЩИТНОЙ ЗОНЫ

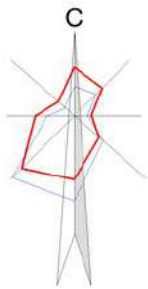


М 1:5000

Имя, Фамилия Подп. и дата
Имя, Фамилия Подп. и дата
Имя, Фамилия Подп. и дата

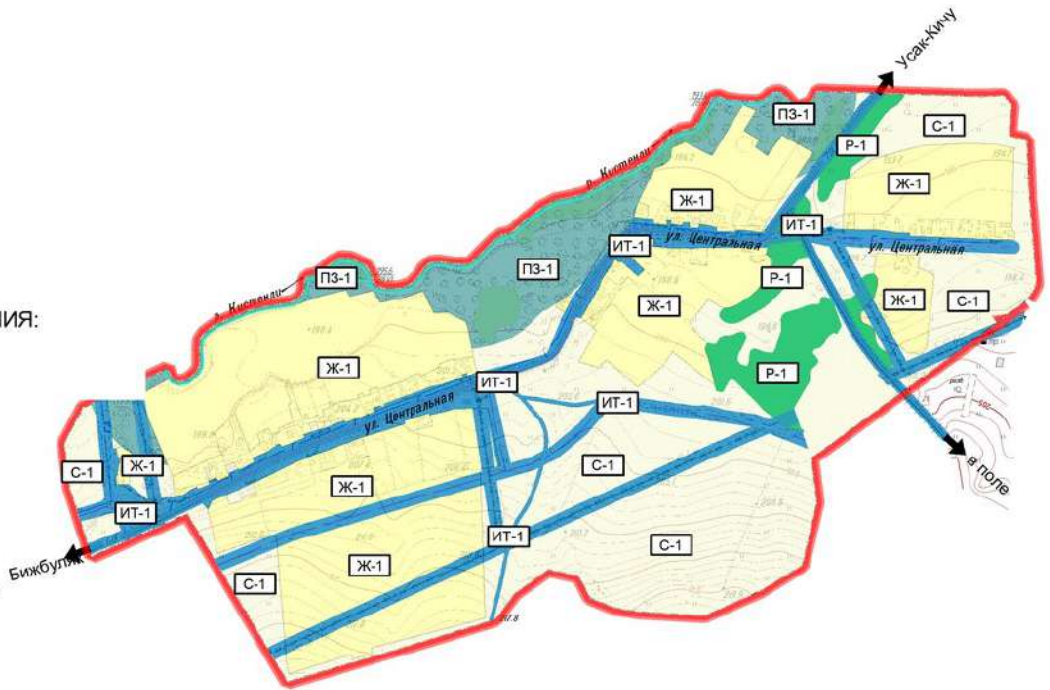
					МКЗ6-ПЗЗ			
					Правила землепользования и застройки с Усаж-Кичу, с. Ермолино, д. Иттилат, д. Петровка, д. Александровна, д. Рудники, д. Тумлы-Елга сельского поселения Калининский сельсовет муниципального района Бижбулякский район Республики Башкортостан.			
Имя	Кол.уч.	Лист	№Док.	Подпись	Дата	Страница	Лист	Листов
Разработал		Гараско				ПЗЗ	6	14
ГАП		Багаудия				деревня Иттилат		
					Карта terrain, до с особыми условиями использования территорий по природно-экологическим и санитарно-гигиеническим требованиям. Зоны охраны водоемов и зоны ограничений от стационарных, техногенных источников.			
Г.Контар		Багаудия				"Усадкоинформ" - филиал ООО "Технология 2000" г.Уфа		

Карта градостроительного зонирования, М 1:5000



УСЛОВНЫЕ ОБОЗНАЧЕНИЯ:

-  ГРАНИЦА НАСЕЛЕННЫХ ПУНКТОВ
- ЖИЛЯЯ ЗОНА:**
-  Ж-1
- ОБЩЕСТВЕННО-ДЕЛОВАЯ ЗОНА:**
-  ОД-1
- ЗОНА ИНЖЕНЕРНО-ТРАНСПОРТНОЙ ИНФРАСТРУКТУРЫ:**
-  ИТ-1
- РЕКРЕАЦИОННАЯ ЗОНА:**
-  Р-2
- СЕЛЬСКОХОЗЯЙСТВЕННАЯ ЗОНА:**
-  С-1
- ПРОЧИЕ ЗОНЫ:**
-  ПЗ-1
-  ИНДЕКС ЗОНЫ

















М 1:5000

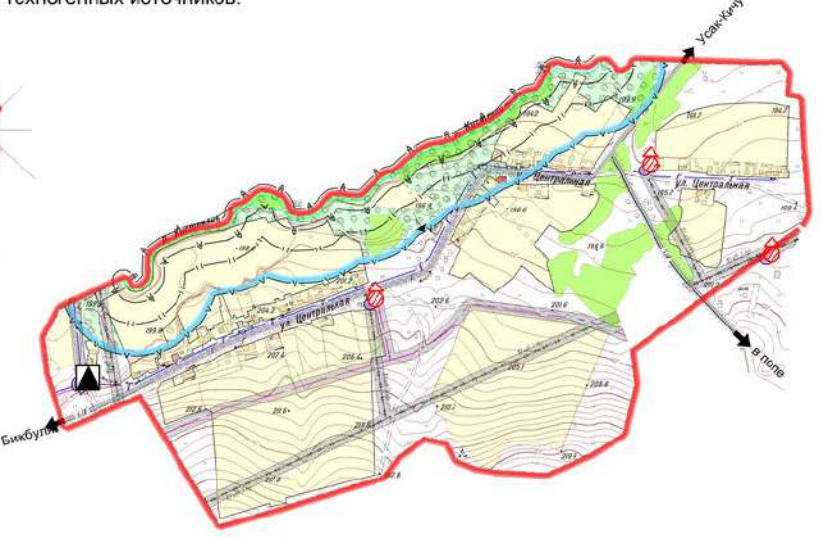
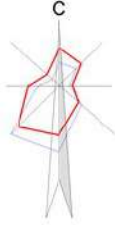
					МКЗ6-ПЗ3				
					Правила землепользования и застройки с Усаж-Кичу, с Ермолкино, д. Иттикат, д. Петровка, д. Александровка, д. Рудники, д. Тимаш-Елга сельского поселения Калининский сельсовет муниципального района Бижбулякский район Республики Башкортостан.				
Имя	Кол. ум.	Лист	№Док.	Подпись	Дата	деревня Петровка	Стадия	Лист	Листов
Разработал	Тарасок						ПЗ3	7	14
ГАП	Багаудинов								
					Карта градостроительного зонирования, М 1:5000		"Уралгеоинформ" - филиал ООО "Технология-2000" г.Уфа		
И.инстр.	Багаудинов								

Имя, Инициалы, Подп. и дата, Взам.инв.№, Инв.№ дубл., Подп. и дата

Карта границ зон с особыми условиями использования территорий по природно-экологическим и санитарно-гигиеническим требованиям.
Зоны охраны водоемов и зоны ограничений от стационарных, техногенных источников.

УСЛОВНЫЕ ОБОЗНАЧЕНИЯ:

-  СУЩЕСТВУЮЩАЯ ГРАНИЦА НАСЕЛЕННОГО ПУНКТА
- РЕКРЕАЦИОННАЯ ЗОНА:**
-  ЛЕСА
-  ВОДНЫЕ ОБЪЕКТЫ
- ЗОНА СЕЛЬСКОХОЗЯЙСТВЕННОГО ИСПОЛЬЗОВАНИЯ:**
-  ОГОРОДЫ
-  ЛУГА
- ОБЪЕКТЫ ТРАНСПОРТНОЙ ИНФРАСТРУКТУРЫ:**
-  АВТОДОРОГИ С ТВЕРДЫМ ПОКРЫТИЕМ
-  ПРОСЕЛОЧНЫЕ ДОРОГИ
- ОБЪЕКТЫ ИНЖЕНЕРНОЙ ИНФРАСТРУКТУРЫ:**
-  СУЩЕСТВУЮЩАЯ ВОЗДУШНАЯ ЛИНИЯ ВП- 35 КВ
-  ГАЗОПРОВОД ВЫСОКОГО ДАВЛЕНИЯ
-  ГАЗОПРОВОД НИЗКОГО ДАВЛЕНИЯ
-  ВОДОПРОВОД
-  ВОЛОКОННО-ОПТИЧЕСКАЯ ЛИНИЯ ПЕРЕДАЧИ
-  ГРП (ГАЗОРАСПРЕДЕЛИТЕЛЬНЫЙ ПУНКТ)
-  ТП (ТРАНСФОРМАТОРНАЯ ПОДСТАНЦИЯ)



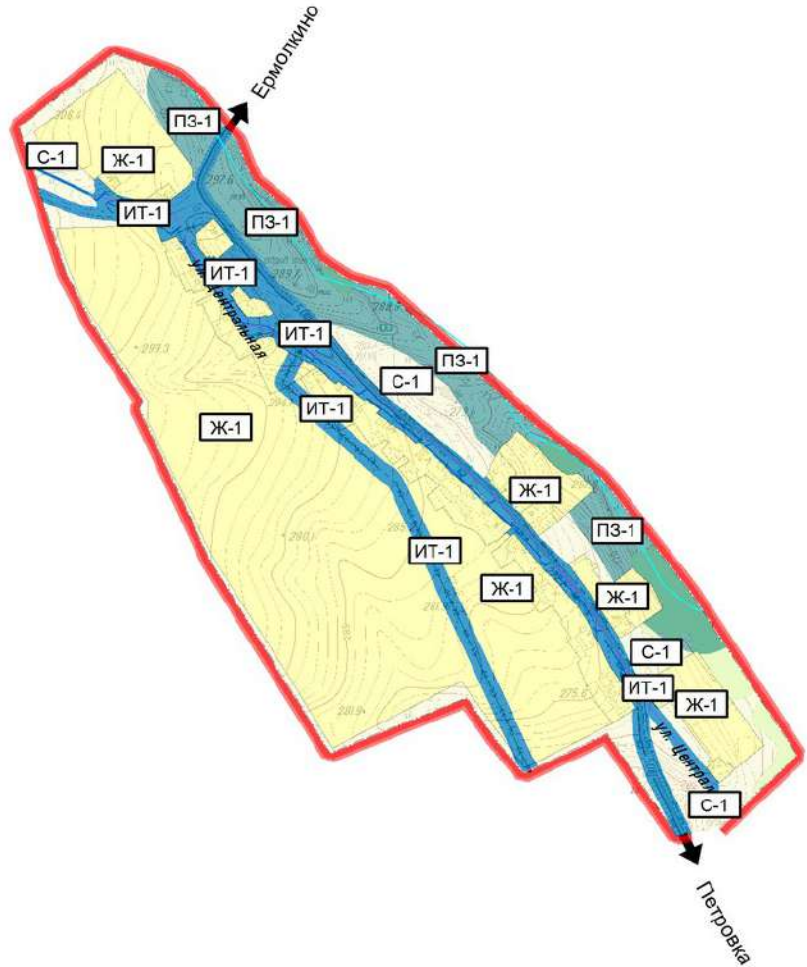
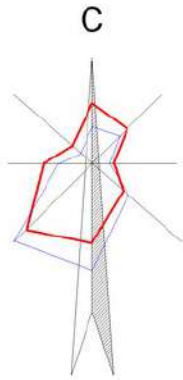
- ГРАНИЦЫ:**
-  БЕРЕГОВАЯ ЛИНИЯ
 -  ПРИБРЕЖНАЯ ЗАЩИТНАЯ ПОЛОСА
 -  ВОДООХРАННАЯ ЗОНА
 -  КОРИДОР ОХРАННОЙ ЗОНЫ
 -  ГРАНИЦА САНИТАРНО-ЗАЩИТНОЙ ЗОНЫ

М 1:5000

Имя, Фамилия, Подпись, и дата
Время, место, дата
Имя, Фамилия, Подпись, и дата

МК6-П33										
Проект землепользования и застройки с. Усадьба Кичу, с. Еракшино, д. Уттикат, д. Петровка, д. Александрово, д. Юрочки, д. Тушы-Еста сельского поселения Каленской сельской администрации муниципального района Биебитовской области Республики Башкортостан.										
Изм	Кол.уч.	Лист	Ред.кв.	Подпись	Дата	деревня Петровка		Страниц	Лист	Листов
Разработан						ПЗЗ		8	14	
Г.У.П.						"Ураллесформ" - филиал ООО "Технополис 2000" г.Уфа				
И.центр										

Карта градостроительного зонирования, М 1:5000



УСЛОВНЫЕ ОБОЗНАЧЕНИЯ:

-  ГРАНИЦА НАСЕЛЕННЫХ ПУНКТОВ
- ЖИЛАЯ ЗОНА:**
-  Ж-1
- ЗОНА ИНЖЕНЕРНО-ТРАНСПОРТНОЙ ИНФРАСТРУКТУРЫ:**
-  ИТ-1
- СЕЛЬСКОХОЗЯЙСТВЕННАЯ ЗОНА:**
-  С-1
- ПРОЧИЕ ЗОНЫ:**
-  ПЗ-1
-  ИНДЕКС ЗОНЫ

М 1:5000

Имя, Подп.	Имя, № дубл.	Подп. и дата
Имя, Подп.	Имя, № дубл.	Подп. и дата

МКЗ6-ПЗЗ					
Правила землепользования и застройки с Усае-Кичу, с. Ермолино, д. Иттихат, д. Петровка, д. Александровка, д. Рудники, д. Тумаш-Елга сельского поселения Калининский сельсовет муниципального района Бикбулякский район Республики Башкортостан.					
Изм.	Кол.уч.	Лист	НаДок	Подпись	Дата
Разработал	Тарасюк	Багаутдинов			
ГАП					
Генеральный план деревни Александровка		Стадия	Лист	Листов	
		ПЗЗ	9	14	
Карта градостроительного зонирования, М 1:5000				"Уралгеоинформ" - филиал ООО "Технология-2000" г.Уфа	
Н.контр.	Багаутдинов				