



КАРТА ИНЖЕНЕРНОЙ И ТРАНСПОРТНОЙ ИНФРАСТРУКТУРЫ М 1:5000

УСЛОВНЫЕ ОБОЗНАЧЕНИЯ:

-  СУЩЕСТВУЮЩАЯ ГРАНИЦА НАСЕЛЕННОГО ПУНКТА
-  ПРОЕКТИРУЕМАЯ ГРАНИЦА НАСЕЛЕННОГО ПУНКТА

ФУНКЦИОНАЛЬНЫЕ ЗОНЫ:

- | сущ. | I очер. | РС | |
|---|---|---|-------------------------------|
|  |  |  | ЖИЛАЯ |
|  |  |  | ОБЩЕСТВЕННО-ДЕЛОВАЯ |
|  |  |  | САНИТАРНО-ЗАЩИТНОЕ ОЗЕЛЕНЕНИЕ |
|  | | | ЛЕСА |
|  | | | ВОДНЫЕ ОБЪЕКТЫ |
|  | | | КЛАДБИЩЕ |

ОБЪЕКТЫ ПРОМЫШЛЕННОСТИ, ТРАНСПОРТА И СВЯЗИ:

-  ГЛАВНАЯ УЛИЦА
-  ОСНОВНАЯ УЛИЦА
-  ВТОРОСТЕПЕННАЯ УЛИЦА
-  ПРОЕЗДЫ
-  МОСТ
-  ОСТАНОВКА ОБЩЕСТВЕННОГО ТРАНСПОРТА
-  ВОЗДУШНАЯ ЛИНИЯ ВЫСОКОГО НАПРЯЖЕНИЯ
-  ГАЗОПРОВОД ВЫСОКОГО ДАВЛЕНИЯ
-  ВОЛОКОННО-ОПТИЧЕСКАЯ ЛИНИЯ СВЯЗИ
-  ГРП (ГАЗОРАСПРЕДЕЛИТЕЛЬНЫЙ ПУНКТ)
-  ТП (ТРАНСФОРМАТОРНАЯ ПОДСТАНЦИЯ)
-  АВТОМАТИЧЕСКАЯ ТЕЛЕФОННАЯ СТАНЦИЯ



М 1:5000

Имя, номер, лист и дата













Имя, номер, лист и дата

Имя, номер, лист и дата





МК №82 УФ-12-ГД						Генеральный план сельского поселения		
Ижевский сельсовет Муниципального района Бижуринский район Республики Башкортостан с подрайонами инженерных сетей (с созданием топографической основы)						Генеральный план деревни Иттикат		
Имя	Кол.уч.	Лист	№Док.	Подпись	Дата	Стадия	Лист	Листов
Разработчик	Тарасов					ГП	10	17
Разработчик	Лукина							
ГАП	Витусь дачное							
И.контр.	Багаудинов					Итого инженерной и транспортной инфраструктуры. М 1:5000		"Уралтелеформ" - Филиал ООО "Телекоммуникации 2000" г.Уфа

КАРТА СОВРЕМЕННОГО ИСПОЛЬЗОВАНИЯ ТЕРРИТОРИЙ С ГРАНИЦАМИ ЗОН С ОСОБИМИ УСЛОВИЯМИ ИСПОЛЬЗОВАНИЯ ТЕРРИТОРИЙ. КАРТА КОМПЛЕКСНОЙ ОЦЕНКИ ТЕРРИТОРИЙ С ГРАНИЦАМИ ЗЕМЕЛЬ СЕЛЬСКОХОЗЯЙСТВЕННОГО НАЗНАЧЕНИЯ, ЗЕМЕЛЬ ВОДНОГО ФОНДА, ЗЕМЕЛЬ ЛЕСНОГО ФОНДА. М 1:5000

УСЛОВНЫЕ ОБОЗНАЧЕНИЯ:

-  СУЩЕСТВУЮЩАЯ ГРАНИЦА НАСЕЛЕННОГО ПУНКТА
- РЕКРЕАЦИОННАЯ ЗОНА:**
-  ЛЕСА
-  ВОДНЫЕ ОБЪЕКТЫ
- ЗОНА СЕЛЬСКОХОЗЯЙСТВЕННОГО ИСПОЛЬЗОВАНИЯ:**
-  ОГОРОДЫ
-  ЛУГА
- ОБЪЕКТЫ ТРАНСПОРТНОЙ ИНФРАСТРУКТУРЫ:**
-  АВТОДОРОГИ С ТВЕРДЫМ ПОКРЫТИЕМ
-  ПРОСЕЛОЧНЫЕ ДОРОГИ
- ОБЪЕКТЫ ИНЖЕНЕРНОЙ ИНФРАСТРУКТУРЫ:**
-  СУЩЕСТВУЮЩАЯ ВОЗДУШНАЯ ЛИНИЯ ВЛ- 35 КВ
-  ГАЗОПРОВОД ВЫСОКОГО ДАВЛЕНИЯ
-  ГАЗОПРОВОД НИЗКОГО ДАВЛЕНИЯ
-  ВОДОПРОВОД
-  ВОЛОКОННО-ОПТИЧЕСКАЯ ЛИНИЯ ПЕРЕДАЧИ
-  ГРП (ГАЗОРАСПРЕДЕЛИТЕЛЬНЫЙ ПУНКТ)
-  ТП (ТРАНСФОРМАТОРНАЯ ПОДСТАНЦИЯ)

ГРАНИЦЫ:

-  БЕРЕГОВАЯ ЛИНИЯ
-  ПРИБРЕЖНАЯ ЗАЩИТНАЯ ПОЛОСА
-  ВОДООХРАННАЯ ЗОНА
-  КОРРИДОР ОХРАННОЙ ЗОНЫ
-  ГРАНИЦА САНИТАРНО-ЗАЩИТНОЙ ЗОНЫ


















М 1:5000

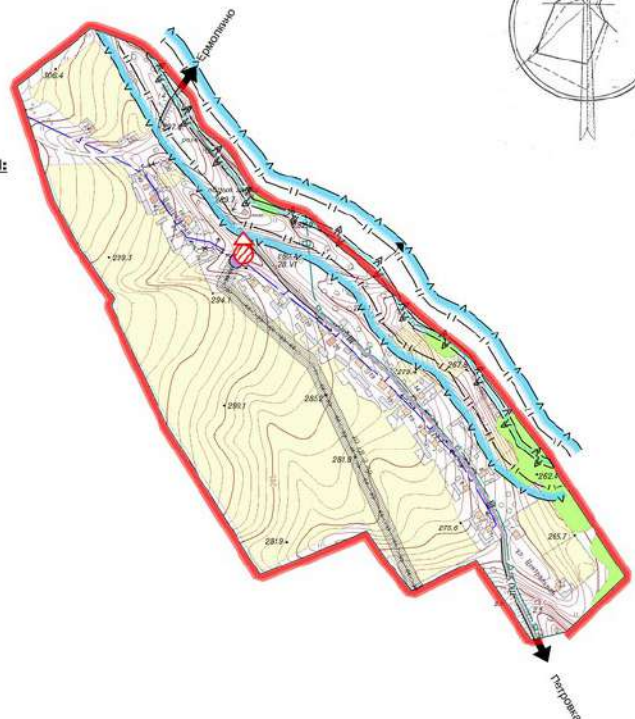
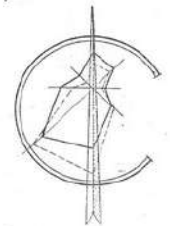
МК №62 УФ-12-ГД					
Генеральный план сельского поселения Калининский сельсовет Муниципальности района Биебитовский район Республики Башкортостан с односторонними вычислениями (в соответствии с топографической основой)					
Уч. №	Кол. уч.	Лист	Ред. №	Подпись	Дата
Разработал	Павлов				
Разработал	Пучинин				
ГАП	Багузаров				
И. центр	Багузаров				
Генеральный план деревни Петровка			Страниц	Лист	Листов
			ГП	11	17
Карта составлена с использованием геодезических и аэрофотограмметрических данных, полученных в процессе выполнения работ по созданию топографической основы территории. Карта выполнена в соответствии с требованиями к точности и качеству картографических данных, полученных в процессе выполнения работ по созданию топографической основы территории.				"Уралгеоформ" - филиал ООО "Технополис 2000" г. Уфа	

Имя, Фамилия, Подпись, и дата. Номер листа №. Имя №. Лист №. Подпись, и дата.

КАРТА СОВРЕМЕННОГО ИСПОЛЬЗОВАНИЯ ТЕРРИТОРИЙ С ГРАНИЦАМИ ЗОН С ОСОБЫМИ УСЛОВИЯМИ ИСПОЛЬЗОВАНИЯ ТЕРРИТОРИЙ. КАРТА КОМПЛЕКСНОЙ ОЦЕНКИ ТЕРРИТОРИЙ С ГРАНИЦАМИ ЗЕМЕЛЬ СЕЛЬСКОХОЗЯЙСТВЕННОГО НАЗНАЧЕНИЯ, ЗЕМЕЛЬ ВОДНОГО ФОНДА, ЗЕМЕЛЬ ЛЕСНОГО ФОНДА. М 1:5000

УСЛОВНЫЕ ОБОЗНАЧЕНИЯ:

-  СУЩЕСТВУЮЩАЯ ГРАНИЦА НАСЕЛЕННОГО ПУНКТА
- РЕКРЕАЦИОННАЯ ЗОНА:**
-  ЛЕСА
-  ВОДНЫЕ ОБЪЕКТЫ
- ЗОНА СЕЛЬСКОХОЗЯЙСТВЕННОГО ИСПОЛЬЗОВАНИЯ:**
-  ОГОРОДЫ
-  ЛУГА
- ОБЪЕКТЫ ТРАНСПОРТНОЙ ИНФРАСТРУКТУРЫ:**
-  АВТОДОРОГИ С ТВЕРДЫМ ПОКРЫТИЕМ
-  ПРОСЕЛОЧНЫЕ ДОРОГИ
- ОБЪЕКТЫ ИНЖЕНЕРНОЙ ИНФРАСТРУКТУРЫ:**
-  СУЩЕСТВУЮЩАЯ ВОЗДУШНАЯ ЛИНИЯ ВЛ- 35 КВ
-  ГАЗОПРОВОД НИЗКОГО ДАВЛЕНИЯ
-  ВОДОПРОВОД
-  ТП (ТРАНСФОРМАТОРНАЯ ПОДСТАНЦИЯ)
- ГРАНИЦЫ:**
-  БЕРЕГОВАЯ ЛИНИЯ
-  ПРИБРЕЖНАЯ ЗАЩИТНАЯ ПОЛОСА
-  ВОДООХРАННАЯ ЗОНА
-  КОРИДОР ОХРАННОЙ ЗОНЫ



М 1:5000

Имя, Подп. и дата	Имя, Подп. и дата
Имя, Подп. и дата	Имя, Подп. и дата
Имя, Подп. и дата	Имя, Подп. и дата

МК №82 УФ-12-ГД					
Генеральный план сельского поселения Капшинский сельсовет Муниципального района Бижбулякский район Республики Башкортостан с подготовкой инженерных изысканий (с созданием топографической основы)					
Имя	Кол.ч	Лист	№Док	Подпись	Дата
Разработал	Тарасов				
Разработал	Луишчева				
ГАП	Багаудинов				
Генеральный план деревни Александровка				Стадия	Лист
				ГП	12
				Лист	17
Карта современного использования территорий с границами зон с особыми условиями использования территорий. Карта комплексной оценки территорий с границами земель сельскохозяйственного назначения, земель водного фонда, земель лесного фонда. М 1:5000					
"Уралгеоинформ" - филиал ООО "Технология 2000" г.Уфа					

Карта зонирования территории с планируемыми границами функциональных зон с выделением I очереди строительства. Карта планируемой границы населенного пункта. Карта границ земельных участков для размещения объектов капитального строительства. М 1:5000



УСЛОВНЫЕ ОБОЗНАЧЕНИЯ:

- СУЩЕСТВУЮЩАЯ ГРАНИЦА НАСЕЛЕННОГО ПУНКТА
- ПРОЕКТИРУЕМАЯ ГРАНИЦА НАСЕЛЕННОГО ПУНКТА

ФУНКЦИОНАЛЬНЫЕ ЗОНЫ:

- | сущ. | I очер. | РС | |
|--|--|---|---|
| | | | ЖИЛАЯ |
| | | | ОБЩЕСТВЕННО-ДЕЛОВАЯ |
| | | | САНИТАРНО-ЗАЩИТНОЕ ОЗЕЛЕНЕНИЕ |
| | | | ЛЕСА |
| | | | ВОДНЫЕ ОБЪЕКТЫ |
| | | | КЛАДБИЩЕ |
| | | | НОМЕР МЕЖМАГИСТРАЛЬНОГО ПРОСТРАНСТВА/ПЛОЩАДЬ (ГА)/ЧИСЛЕННОСТЬ (ЧЕЛ) |



ЭКСПЛИКАЦИЯ ОБЩЕСТВЕННЫХ ЗДАНИЙ И СООРУЖЕНИЙ

№ пп	Наименование	Расчетная стоимость	Территория, га	Очередность строительства
1	Учреждение образования и дошкольного воспитания			
1	Начальная школа	68 учас.	0,20га	I очер. суц.
	- помещения для физ.-озд. занятия	17,7 кв.м. по лоп.		
	Детский сад	16 мест		I очер. суц.
	Учреждение адресного обслуживания			
2	ФАП	1 объект	0,01 га	суц.
	Площадки для торговли и общественного питания			
3	Торгово-развлекательный центр, в т.ч.:		0,24га	I очер. стр.
	- клуб	1 объект		
	- помещения досуга	142 места		
	- универсальный магазин	18,3 кв.м. по лоп.		
	- кафе	142 кв.м. торг. пом.		
	- кафе	19 кв.м.		
	- аптека IV группы	1 объект		
	- предприятие бытового обслуживания	2 раб.мест.		
4	Магазин "Спортинг"	3 кв.м. торг. пом.	0,05 га	суц.
	Физкультурно-спортивные сооружения			
5	Площадки для спорта	0,42 га		I очер. стр.

ЭКСПЛИКАЦИЯ ПРОМЫШЛЕННО-КОММУНАЛЬНЫХ ЗДАНИЙ И СООРУЖЕНИЙ

№ пп	Наименование	Расчетная стоимость	Территория, га	Очередность строительства
6	Трансформаторная подстанция	3 шт.		суц.
7	Трансформаторная подстанция	1 шт.		I очер. стр.
8	Трансформаторная подстанция	1 шт.		расч. срок
9	ГРП	1 шт.		суц.
10	ШРП	1 шт.		I очер. стр.
11	ШРП	1 шт.		расч. срок
12	АТС	1 шт.		суц.
13	Панкратия		0,16га	I очер. стр.
14	автобусная остановка			суц.

М 1:5000

МК №82 УФ-12-ГД				
Генеральный план территории населенного пункта Калужской области Боровского района Бабинский район Районные Бабинское в границах планируемой территории в составе топографической зоны				
Имя	Фамилия	Имя	Фамилия	Дата
Разработчик	Лисовский			
Разработчик	Лисовский			
ТАП	Муниципалитет			
И.о. исполнителя	Сидорова			
Генеральный план деревни Виткино		Этапы	Лист	Листов
		ГП	9	17
		"Геоинформационный центр" Филиал ФГУП "Росгеоинформ" в Уфе		

МК №82 УФ-12-ГД
 Боровский район
 Бабинское
 Генеральный план территории населенного пункта