

КАРТА ИНЖЕНЕРНОЙ И ТРАНСПОРТНОЙ ИНФРАСТРУКТУРЫ. М 1:5000



УСЛОВНЫЕ ОБОЗНАЧЕНИЯ:

- СУЩЕСТВУЮЩАЯ ГРАНИЦА НАСЕЛЕННОГО ПУНКТА
- ПРОЕКТИРУЕМАЯ ГРАНИЦА НАСЕЛЕННОГО ПУНКТА

ФУНКЦИОНАЛЬНЫЕ ЗОНЫ:

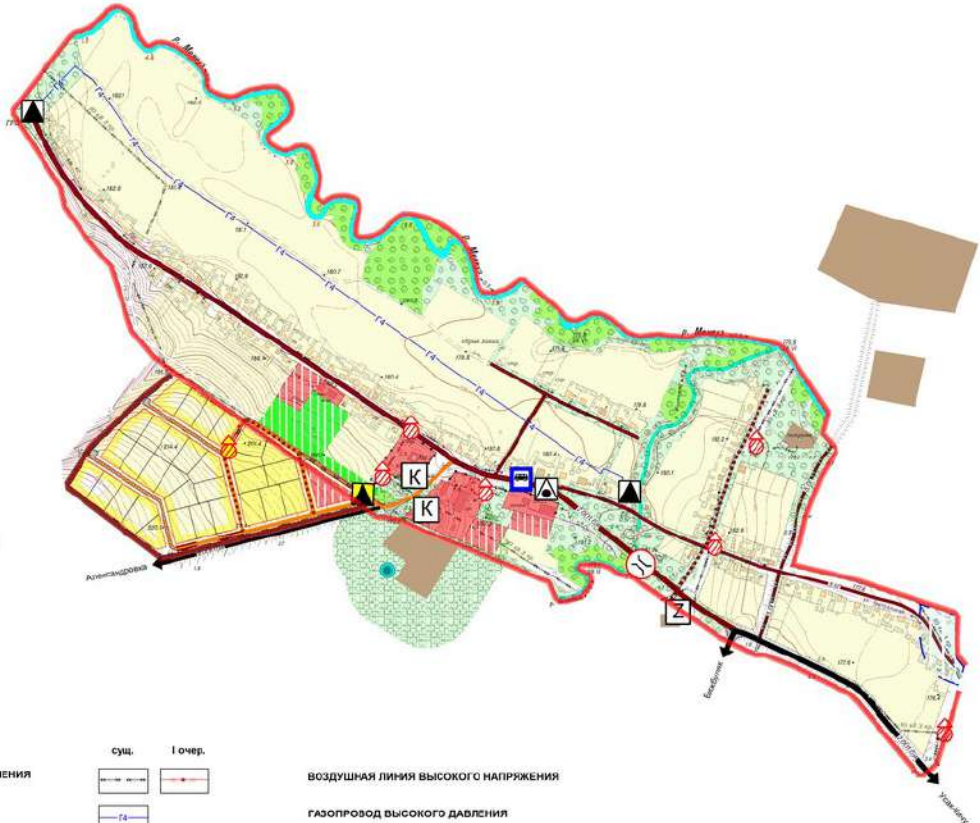
- | | | | |
|------|---------|----|-------------------------------|
| сущ. | I очер. | РС | ЖИЛАЯ |
| | | | |
| | | | ОБЩЕСТВЕННО-ДЕЛОВАЯ |
| | | | ПРОИЗВОДСТВЕННАЯ |
| | | | РЕКРЕАЦИОННАЯ |
| | | | САНИТАРНО-ЗАЩИТНОЕ ОЗЕЛЕНЕНИЕ |
| | | | ЛЕСА |
| | | | ВОДОХРАНОЕ ОЗЕЛЕНЕНИЕ |
| | | | ВОДНЫЕ ОБЪЕКТЫ |
| | | | ЛУГА |

ОБЪЕКТЫ ПРОМЫШЛЕННОСТИ, ТРАНСПОРТА И СВЯЗИ:

- | | |
|--|------------------------------------|
| | ДОРОГА МЕЖМУНИЦИПАЛЬНОГО ЗНАЧЕНИЯ |
| | ДОРОГА РАЙОННОГО ЗНАЧЕНИЯ |
| | ГЛАВНАЯ УЛИЦА |
| | ОСНОВНАЯ УЛИЦА |
| | ВТОРОСТЕПЕННАЯ УЛИЦА |
| | ПРОЕЗДЫ |
| | ОБЪЕЗДНАЯ ДОРОГА |
| | МОСТ |
| | ОСТАНОВКА ОБЩЕСТВЕННОГО ТРАНСПОРТА |

сущ. I очер.

- | | |
|--|-------------------------------------|
| | ВОЗДУШНАЯ ЛИНИЯ ВЫСОКОГО НАПРЯЖЕНИЯ |
| | ГАЗОПРОВОД ВЫСОКОГО ДАВЛЕНИЯ |
| | ВОЛОКОННО-ОПТИЧЕСКАЯ ЛИНИЯ СВЯЗИ |
| | ГРП (ГАЗРАСПРЕДЕЛИТЕЛЬНЫЙ ПУНКТ) |
| | ВОДОНАПОРНАЯ БАШНЯ |
| | ТП (ТРАНСФОРМАТОРНАЯ ПОДСТАНЦИЯ) |
| | АВТОМАТИЧЕСКАЯ ТЕЛЕФОННАЯ СТАНЦИЯ |
| | КОТЕЛЬНАЯ |
| | ЭЛЕКТРОПОДСТАНЦИЯ |



М 1:5000

					МК №82 УФ-12-ГД				
					Генеральный план земельного поселения Калининский сельсовет Муниципального района Бабуровский район Республики Башкортостан с подготовкой инженерно-технической документации (проектирование объектов)				
Изм.	Уч. уч.	Пост.	Экз.	Итого	Дата	Генеральный план села Ермошкино		Страницы	Листы
Разработал	Тулмаков							ГП	7
Проверил	Тулмаков								17
И.контр.	Бажуровский							"Уралоформат" - филиал ООО "Технополис 2000" г.Уфа	

Дата разработки: 12.01.2020
 Дата утверждения: 12.01.2020
 Дата внесения изменений: -
 Дата окончания срока действия: -

**КАРТА СОВРЕМЕННОГО ИСПОЛЬЗОВАНИЯ ТЕРРИТОРИЙ С ГРАНИЦАМИ ЗОН С ОСОБЫМИ УСЛОВИЯМИ ИСПОЛЬЗОВАНИЯ ТЕРРИТОРИЙ.
КАРТА КОМПЛЕКСНОЙ ОЦЕНКИ ТЕРРИТОРИЙ С ГРАНИЦАМИ ЗЕМЕЛЬ СЕЛЬСКОХОЗЯЙСТВЕННОГО НАЗНАЧЕНИЯ, ЗЕМЕЛЬ
ВОДНОГО ФОНДА, ЗЕМЕЛЬ ЛЕСНОГО ФОНДА. М 1:5000**

УСЛОВНЫЕ ОБОЗНАЧЕНИЯ:

СУЩЕСТВУЮЩАЯ ГРАНИЦА НАСЕЛЕННОГО ПУНКТА

РЕКРЕАЦИОННАЯ ЗОНА:

ЛЕСА
 ВОДНЫЕ ОБЪЕКТЫ

ЗОНА СЕЛЬСКОХОЗЯЙСТВЕННОГО ИСПОЛЬЗОВАНИЯ:

ОГОРОДЫ
 ПАШНИ
 ЛУГА

ЗОНА СПЕЦИАЛЬНОГО НАЗНАЧЕНИЯ:

КЛАДБИЦЕ

ОБЪЕКТЫ ТРАНСПОРТНОЙ ИНФРАСТРУКТУРЫ:

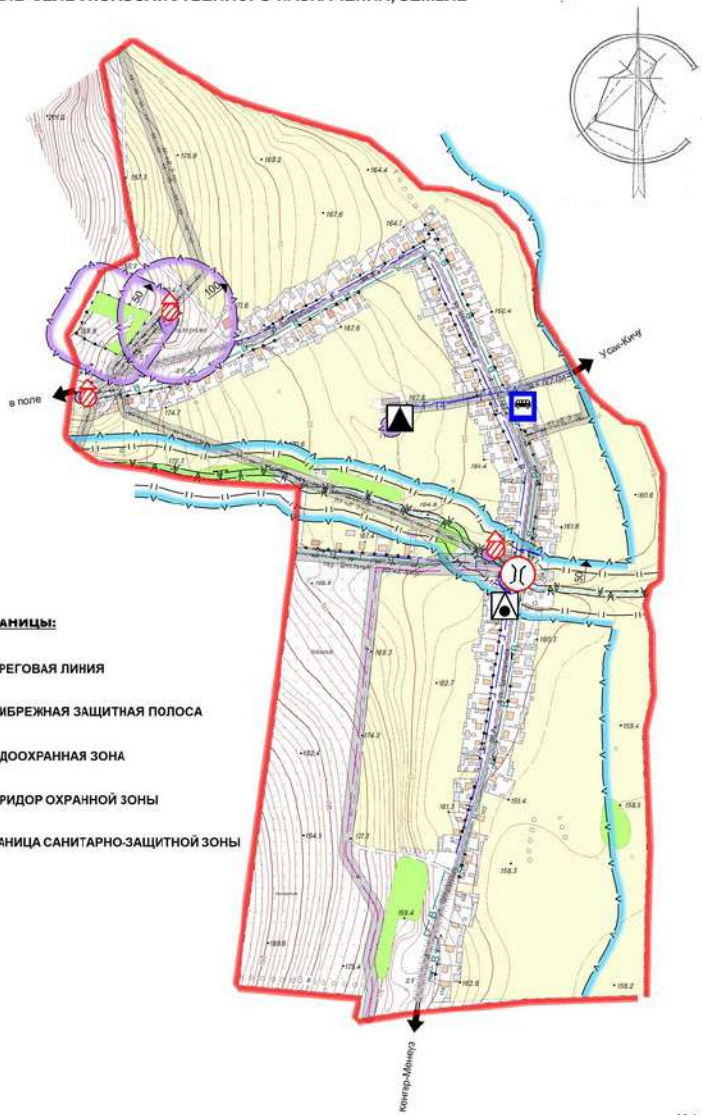
АВТОДОРОГИ С ТВЕРДЫМ ПОКРЫТИЕМ
 ПРОСЕЛОЧНЫЕ ДОРОГИ
 МОСТ
 ОСТАНОВКА ОБЩЕСТВЕННОГО ТРАНСПОРТА

ОБЪЕКТЫ ИНЖЕНЕРНОЙ ИНФРАСТРУКТУРЫ:

СУЩЕСТВУЮЩАЯ ВОЗДУШНАЯ ЛИНИЯ
 ГАЗОПРОВОД ВЫСОКОГО ДАВЛЕНИЯ
 ГАЗОПРОВОД НИЗКОГО ДАВЛЕНИЯ
 ВОДОПРОВОД
 ВОЛОКОННО-ОПТИЧЕСКАЯ ЛИНИЯ ПЕРЕДАЧИ
 ГРП (ГАЗОРАСПРЕДЕЛИТЕЛЬНЫЙ ПУНКТ)
 ТП (ТРАНСФОРМАТОРНАЯ ПОДСТАНЦИЯ)
 АВТОМАТИЧЕСКАЯ ТЕЛЕФОННАЯ СТАНЦИЯ

ГРАНИЦЫ:

БЕРЕГОВАЯ ЛИНИЯ
 ПРИБРЕЖНАЯ ЗАЩИТНАЯ ПОЛОСА
 ВОДООХРАННАЯ ЗОНА
 КОРИДОР ОХРАННОЙ ЗОНЫ
 ГРАНИЦА САНИТАРНО-ЗАЩИТНОЙ ЗОНЫ



М 1:5000

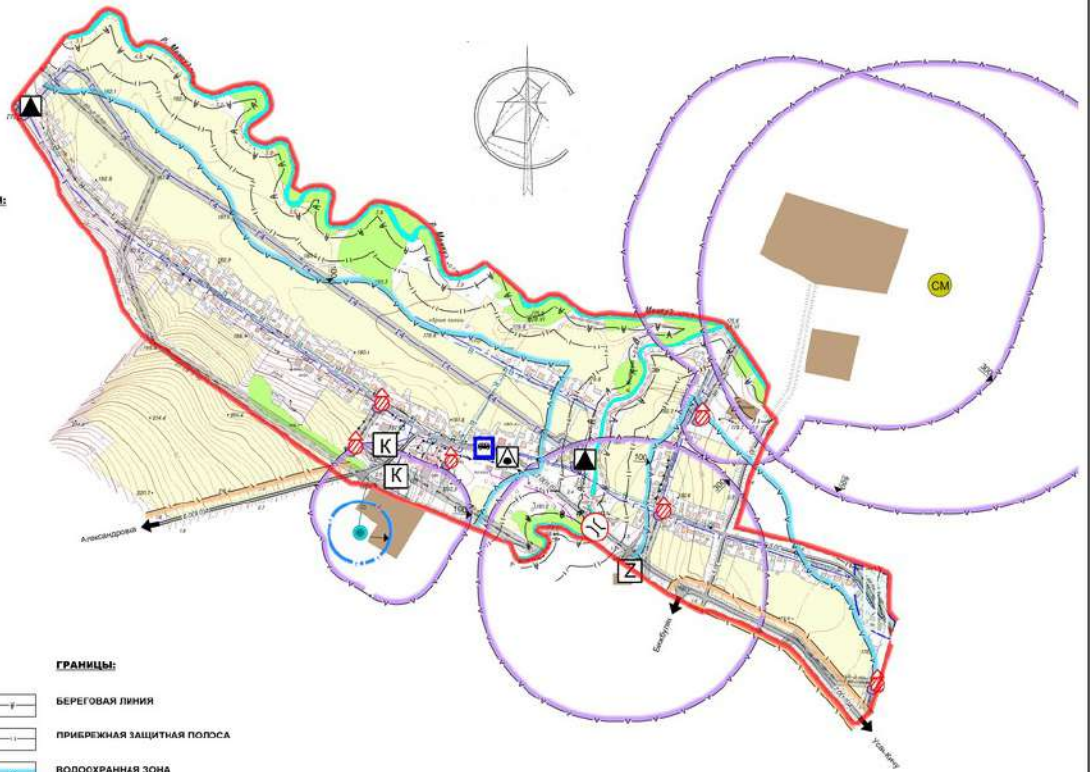
МК №82 УФ-12-ГД					
Генеральный план сельского поселения Калининский сельсовет Муниципального района Биебулутский район Республики Башкортостан с подгруппой инженерных объектов (с созданием топографической основы)					
Имя	Кол. уч.	Бюджет	Инициатор	Подпись	Дата
Разработал	Параско				
Разработал	Ишметова				
ГАЛП	Белугин				
Н.контр.	Белугин				
Генеральный план деревни Иттикат				Страниц	Листов
				ГП	8 / 17
<small>Всё обозначено с использованием территории с границами зон с особыми условиями использования территории. Карта комплексной оценки территорий, граница земель сельскохозяйственного назначения, земель водного фонда, земель лесного фонда. М 1:5000.</small>				"Уралсиноформ" - филиал ООО "Геоморфоз 2000" г.Уфа	

Имя, Инициатор, Подпись, дата

КАРТА СОВРЕМЕННОГО ИСПОЛЬЗОВАНИЯ ТЕРРИТОРИЙ С ГРАНИЦАМИ ЗОН С ОСОБЫМИ УСЛОВИЯМИ ИСПОЛЬЗОВАНИЯ ТЕРРИТОРИЙ. КАРТА КОМПЛЕКСНОЙ ОЦЕНКИ ТЕРРИТОРИЙ С ГРАНИЦАМИ ЗЕМЕЛЬ СЕЛЬСКОХОЗЯЙСТВЕННОГО НАЗНАЧЕНИЯ, ЗЕМЕЛЬ ВОДНОГО ФОНДА, ЗЕМЕЛЬ ЛЕСНОГО ФОНДА. М 1:5000

УСЛОВНЫЕ ОБОЗНАЧЕНИЯ:

- СУЩЕСТВУЮЩАЯ ГРАНИЦА НАСЕЛЕННОГО ПУНКТА
- РЕКРЕАЦИОННАЯ ЗОНА:**
- ЛЕСА
- ВОДНЫЕ ОБЪЕКТЫ
- ПРОИЗВОДСТВЕННАЯ ЗОНА
- ЗОНА СЕЛЬСКОХОЗЯЙСТВЕННОГО ИСПОЛЬЗОВАНИЯ:**
- ОГОРОДЫ
- ПУГА
- ЗОНА СПЕЦИАЛЬНОГО НАЗНАЧЕНИЯ:**
- СКОТОМОГИЛЬНИК
- ОБЪЕКТЫ ТРАНСПОРТНОЙ ИНФРАСТРУКТУРЫ:**
- АВТДОРОГИ С ТВЕРДЫМ ПОКРЫТИЕМ
- ПРОСЕЛОЧНЫЕ ДОРОГИ
- МОСТ
- ОСТАНОВКА ОБЩЕСТВЕННОГО ТРАНСПОРТА
- ОБЪЕКТЫ ИНЖЕНЕРНОЙ ИНФРАСТРУКТУРЫ:**
- СУЩЕСТВУЮЩАЯ ВОЗДУШНАЯ ЛИНИЯ
- ГАЗПРОВОД ВЫСОКОГО ДАВЛЕНИЯ
- ГАЗПРОВОД НИЗКОГО ДАВЛЕНИЯ
- ВОДОПРОВОД
- ВОЛОКНО-ОПТИЧЕСКАЯ ЛИНИЯ ПЕРЕДАЧИ
- ГРП (ГАЗОРАСПРЕДЕЛИТЕЛЬНЫЙ ПУНКТ)
- ВОДОНАПОРНАЯ БАШНЯ
- ТП (ТРАНСФОРМАТОРНАЯ ПОДСТАНЦИЯ)
- КОТЕЛЬНАЯ
- АВТОМАТИЧЕСКАЯ ТЕЛЕФОННАЯ СТАНЦИЯ
- ЭЛЕКТРОПОДСТАНЦИЯ
- ГРАНИЦЫ:**
- БЕРЕГОВАЯ ЛИНИЯ
- ПРИРЕЧНАЯ ЗАЩИТНАЯ ПОЛОСА
- ВОДООХРАННАЯ ЗОНА
- КОРИДОР ОХРАНОЙ ЗОНЫ
- ГРАНИЦА САНИТАРНО-ЗАЩИТНОЙ ЗОНЫ
- ЗОНА АКУСТИЧЕСКОЙ ВРЕДНОСТИ
- ЗОНА САНИТАРНОЙ ОХРАНЫ ВОДОЗАБОРА 1 ПОЯС



М 1:5000

МК №02 УФ-12-ГД					
Генеральный план сельского поселения					
Колпашевский сельсовет, Колпашевский район (Байбуртинский район Республики Башкортостан) и местный автомобильный маршрут (в границах топографической съемки)					
Уч. №	Кварт.	Лист	Радиус	Подпись	Дата
Разработчик	Борисов				
Разработчик	Руднев				
Ген. план	Инженерное				
Исполнитель	Степанов				
Генеральный план села Колпашево		Страницы	Листы	Листов	
		ГЛ	5	17	
Этот документ является проектной документацией и подлежит обязательному согласованию с органами государственной власти, осуществляющими государственное управление в сфере земельных ресурсов, в том числе в области землепользования и застройки.		"УралтрансФорм" Филиал ООО "БашСельСпец" 17004			

Карта зонирования территории с планируемыми границами функциональных зон с выделением I очереди строительства.
 Карта планируемой границы населенного пункта. Карта границ земельных участков для размещения объектов капитального строительства. М 1:5000



УСЛОВНЫЕ ОБОЗНАЧЕНИЯ

- СИЩЕСТВУЮЩАЯ ГРАНИЦА НАСЕЛЕННОГО ПУНКТА
- ПРОЕКТИРУЕМАЯ ГРАНИЦА НАСЕЛЕННОГО ПУНКТА

ФУНКЦИОНАЛЬНЫЕ ЗОНЫ:

- | | | | |
|---|---|---|--|
| куч. | 1 очер. | РС | |
| | | | ЖИЛАЯ |
| | | | ОБЩЕСТВЕННО-ДЕЛОВАЯ |
| | | | САНИТАРНО-ЗАЩИТНОЕ ОЗЕЛЕНЕНИЕ |
| | | | ЛЕСА |
| | | | ВОДНЫЕ ОБЪЕКТЫ |
| | | | ЛУГА |
| | | | НОМЕР МЕЖМАСТРАЛЬНОГО ПРОСТРАНСТВА/ПЛОЩАДЬ (ГА)/ЧИСЛЕННОСТЬ (ЧЕЛ.) |



ЭКСПЛИКАЦИЯ ОБЩЕСТВЕННЫХ ЗДАНИЙ И СООРУЖЕНИЙ

№ п/п	Наименование	Расчетная стоимость	Расширенная стоимость	Единица измерения
1	Фондация образования и дошкольного воспитания			
1	Средняя школа	80 учеб.	1,79 га	учб.
	- помещения для физ. ил. занятий	38 кв. м по 100 кв.м		
	- спортзал общего пользования	30 кв. м по 100 кв.м		
2	Детский сад	17 учеб.	0,47 га	1 очер. учб.
	Передвижная культура и искусства			
3	Клуб сельских поселений в т.ч.	150 учеб.	0,69 га	учб.
	Библиотека	1,803 кв. м по 100 кв.м		1 очер. стр.
	Помещение роску	28,8 кв. м по 100 кв.м		1 очер. стр.
	ФАП	1 объект		
4	Здание почты, в т.ч.	1 объект	0,44 га	учб.
	Станция связи	1 объект		
	Станция связи	1 объект		
	Предприятие торговли и общественного питания			
5	Пролет. центр, в т.ч.	1 объект	0,42 га	1 очер. стр.
	Универсальный магазин	143 кв. м по 100 кв.м		
	Кафе	10 кв.м		
	Аптека 12 группы	1 объект		
	Станция бытового обслуживания	2 раб. мест		
6	Магазин "Березка"	34 кв. м по 100 кв.м	0,05 га	учб.
7	Магазин "Простор"	27,4 кв. м по 100 кв.м	0,04 га	учб.
8	Магазин			учб.
9	Бульварное сооружение	1 объект	0,32 га	1 очер. стр.

ЭКСПЛИКАЦИЯ ПРОМЫШЛЕННО-КОММУНАЛЬНЫХ ЗДАНИЙ И СООРУЖЕНИЙ

№ п/п	Наименование	Расчетная стоимость	Расширенная стоимость	Единица измерения
10	Трансформаторная подстанция	6 шт.		учб.
11	Трансформаторная подстанция	1 шт.		1 очер. стр.
12	УРЭД/УРЭП	2 шт.		учб.
13	УРЭД/УРЭП	1 шт.		1 очер. стр.
14	Ветчинник	2 шт.		учб.
15	АЭС	1 шт.		учб.
16	Электротрансформатор	1 шт.		учб.
17	Подстанции свеклови	1 шт.		учб.
18	ВЭС "Набережная У.А."	2 раб. места		учб.
19	МТМ	1 шт.		учб.
20	Помещение			учб.
21	Металлоуловитель			учб.

М 1:5000

Исполнитель: _____		Стор. 6		Лист 17
Работы выполнены: _____		Стор. 6		Лист 17
Дата: _____		Стор. 6		Лист 17
Место: _____		Стор. 6		Лист 17