Филиал федерального государственного бюджетного учреждения "Федеральная кадастровая палата Федеральной службы государственной регистрации, кадастра и картографии" по Республике Башкортостан

(полное наименование органа кадастрового учета)

КПТ.1

КАДАСТРОВЫЙ ПЛАН ТЕРРИТОРИИ

"03" сентября 2013 г. № 02/13/1-702155

1	Номер кадастрового квартала:	02:12:102101
2	Площадь кадастрового квартала:	27.51 Га
3	Общие сведения о земельных участках в квартале:	

Номер п/п	Кадастровый номер земельного участка	Местоположение (адрес)	Категория земель	Разрешенное использование	Площадь, кв.м	Кадастровая стоимость (руб)	Вид вещного права	Обременения
1	2	3	4	5	6	7	8	9
1	02:12:102101:2	Местоположение установлено относительно ориентира, расположенного в границах участка. Почтовый адрес ориентира: Республика Башкортостан, р-н Бижбулякский, с/с Калининский, д Рудники, д 2в	2	Для ведения личного подсобного хозяйства	15000 +/- 86	412050	Собствен ность.	—
2	02:12:102101:3	Местоположение установлено относительно ориентира, расположенного в границах участка. Почтовый адрес ориентира: Республика Башкортостан, р-н Бижбулякский, с/с Калининский, д Рудники, д 2б	2	Для ведения личного подсобного хозяйства	12855 +/- 79	353126.85	—	Аренда
3	02:12:102101:4	Местоположение установлено относительно ориентира, расположенного в границах участка. Почтовый адрес ориентира: 452044 Республика Башкортостан, р-н Бижбулякский, с/с Калининский, д Рудники, ул Центральная, д 3	2	Для ведения личного подсобного хозяйства	8046	221023.62	Собствен ность, Общая долевая собствен ность.	—

Начальник отдела

(наименование должности) М.П. (подпись) (инициалы, фамилия)

Филиал федерального государственного бюджетного учреждения "Федеральная кадастровая палата Федеральной службы государственной регистрации, кадастра и картографии" по Республике Башкортостан

(полное наименование органа кадастрового учета)

КПТ.1

КАДАСТРОВЫЙ ПЛАН ТЕРРИТОРИИ

"03" сентября 2013 г. № 02/13/1-702155

Номер п/п	Кадастровый номер земельного участка	Местоположение (адрес)	Категория земель	Разрешенное использование	Площадь, кв.м	Кадастровая стоимость (руб)	Вид вещного права	Обременения
1	2	3	4	5	6	7	8	9
4	02:12:102101:5	Местоположение установлено относительно ориентира, расположенного в границах участка. Почтовый адрес ориентира: Республика Башкортостан, р-н Бижбулякский, с/с Калининский, д Рудники, ул Центральная, д 2	2	Для ведения личного подсобного хозяйства	5000	137350	Собствен ность.	—
5	02:12:102101:12	Местоположение установлено относительно ориентира, расположенного в границах участка. Почтовый адрес ориентира: Республика Башкортостан, р-н Бижбулякский, с/с Калининский, д Рудники, ул Центральная, д 4	2	Для ведения личного подсобного хозяйства	5000	137350	Государс твенная собствен ность.	—
6	02:12:102101:19	Местоположение установлено относительно ориентира, расположенного в границах участка. Почтовый адрес ориентира: Республика Башкортостан, р-н Бижбулякский, с/с Калининский, д Рудники, ул Центральная, д 1	2	Для ведения личного подсобного хозяйства	5000	137350	Собствен ность.	—
7	02:12:102101:20	Местоположение установлено относительно ориентира, расположенного в границах участка. Почтовый адрес ориентира: Республика Башкортостан, р-н	2	Для ведения личного подсобного хозяйства	3121	85733.87	Государс твенная собствен ность.	—

Начальник отдела

(наименование должности) М.П. (подпись) (инициалы, фамилия)

Филиал федерального государственного бюджетного учреждения "Федеральная кадастровая палата Федеральной службы государственной регистрации, кадастра и картографии" по Республике Башкортостан

(полное наименование органа кадастрового учета)

КПТ.1

КАДАСТРОВЫЙ ПЛАН ТЕРРИТОРИИ

"03" сентября 2013 г. № 02/13/1-702155

Номер п/п	Кадастровый номер земельного участка	Местоположение (адрес)	Категория земель	Разрешенное использование	Площадь, кв.м	Кадастровая стоимость (руб)	Вид вещного права	Обременения
1	2	3	4	5	6	7	8	9
		Бижбулякский, с/с Калининский, д Рудники, ул Центральная, д 1 А						
8	02:12:102101:21	Местоположение установлено относительно ориентира, расположенного в границах участка. Почтовый адрес ориентира: Республика Башкортостан, р-н Бижбулякский, с/с Калининский, д Рудники, ул Центральная, д 2	2	Для ведения личного подсобного хозяйства	5000	137350	Государственная собственность.	—
9	02:12:102101:22	Местоположение установлено относительно ориентира, расположенного в границах участка. Почтовый адрес ориентира: Республика Башкортостан, р-н Бижбулякский, с/с Калининский, д Рудники, ул Центральная, д 2 А	2	Для ведения личного подсобного хозяйства	5595	153694.65	Государственная собственность.	—
10	02:12:102101:23	Местоположение установлено относительно ориентира, расположенного в границах участка. Почтовый адрес ориентира: Республика Башкортостан, р-н Бижбулякский, с/с Калининский, д Рудники, ул Центральная, д 2 А	2	Для ведения личного подсобного хозяйства	2149	59033.03	Государственная собственность.	—
11	02:12:102101:25	Местоположение установлено относительно ориентира, расположенного в границах участка. Почтовый адрес	2	Для ведения личного подсобного хозяйства	9913	272310.11	Государственная собственность.	—

Начальник отдела

(наименование должности)

М.П. (подпись)

_____ _.._.

(инициалы, фамилия)

Филиал федерального государственного бюджетного учреждения "Федеральная кадастровая палата Федеральной службы государственной регистрации, кадастра и картографии" по Республике Башкортостан

(полное наименование органа кадастрового учета)

КПТ.1

КАДАСТРОВЫЙ ПЛАН ТЕРРИТОРИИ

"03" сентября 2013 г. № 02/13/1-702155

Номер п/п	Кадастровый номер земельного участка	Местоположение (адрес)	Категория земель	Разрешенное использование	Площадь, кв.м	Кадастровая стоимость (руб)	Вид вещного права	Обременения
1	2	3	4	5	6	7	8	9
		ориентира: Республика Башкортостан, р-н Бижбулякский, с/с Калининский, д Рудники, ул Центральная, д 4 А						
12	02:12:102101:27	Местоположение установлено относительно ориентира, расположенного в границах участка. Почтовый адрес ориентира: Республика Башкортостан, р-н Бижбулякский, с/с Калининский, д Рудники, ул Центральная, д 16	2	Для ведения личного подсобного хозяйства	3010 +/- 6	82684.7	—	Аренда
13	02:12:102101:28	Местоположение установлено относительно ориентира, расположенного в границах участка. Почтовый адрес ориентира: Республика Башкортостан, р-н Бижбулякский, с/с Калининский, д Рудники, ул Центральная, д 6	2	Для ведения личного подсобного хозяйства	3151 +/- 6	86557.97	—	Аренда
14	02:12:102101:29	Местоположение установлено относительно ориентира, расположенного в границах участка. Почтовый адрес ориентира: Башкортостан респ, р-н Бижбулякский, СП Калининский с/с, д Рудники, ул Центральная, дом 20	2	Для ведения личного подсобного хозяйства	3083 +/- 6	84690.01	—	Аренда

Начальник отдела

(наименование должности)

М.П. (подпись)

(инициалы, фамилия)

Филиал федерального государственного бюджетного учреждения "Федеральная кадастровая палата Федеральной службы государственной регистрации, кадастра и картографии" по Республике Башкортостан

(полное наименование органа кадастрового учета)

КПТ.1

КАДАСТРОВЫЙ ПЛАН ТЕРРИТОРИИ

"03" сентября 2013 г. № 02/13/1-702155

Номер п/п	Кадастровый номер земельного участка	Местоположение (адрес)	Категория земель	Разрешенное использование	Площадь, кв.м	Кадастровая стоимость (руб)	Вид вещного права	Обременения
1	2	3	4	5	6	7	8	9
15	02:12:102101:30	Местоположение установлено относительно ориентира, расположенного в границах участка. Почтовый адрес ориентира: Республика Башкортостан, р-н Бижбулякский, с/с Калининский, д Рудники, ул Центральная, д 12	2	Для ведения личного подсобного хозяйства	3177 +/- 6	87272.19	—	Аренда
16	02:12:102101:33	Местоположение установлено относительно ориентира, расположенного в границах участка. Почтовый адрес ориентира: Республика Башкортостан, р-н Бижбулякский, с/с Калининский, д Рудники, ул Центральная, д 8	2	Для ведения личного подсобного хозяйства	3231 +/- 6	88755.57	—	Аренда
17	02:12:102101:35	Местоположение установлено относительно ориентира, расположенного в границах участка. Почтовый адрес ориентира: Республика Башкортостан, р-н Бижбулякский, с/с Калининский, д Рудники, ул Центральная, д 5	2	Для ведения личного подсобного хозяйства	506 +/- 16	13899.82	—	Аренда
18	02:12:102101:36	Местоположение установлено относительно ориентира, расположенного в границах участка. Почтовый адрес ориентира: Республика Башкортостан, р-н	2	Для ведения пчеловодства	2980 +/- 38	4231.6	—	Аренда

Начальник отдела

(наименование должности) М.П. (подпись) (инициалы, фамилия)

Филиал федерального государственного бюджетного учреждения "Федеральная кадастровая палата Федеральной службы государственной регистрации, кадастра и картографии" по Республике Башкортостан

(полное наименование органа кадастрового учета)

КПТ.1

КАДАСТРОВЫЙ ПЛАН ТЕРРИТОРИИ

"03" сентября 2013 г. № 02/13/1-702155

Номер п/п	Кадастровый номер земельного участка	Местоположение (адрес)	Категория земель	Разрешенное использование	Площадь, кв.м	Кадастровая стоимость (руб)	Вид вещного права	Обременения
1	2	3	4	5	6	7	8	9
		Бижбулякский, с/с Калининский, д Рудники, ул Центральная, д 1б						
19	02:12:102101:60	Местоположение установлено относительно ориентира, расположенного в границах участка. Почтовый адрес ориентира: Республика Башкортостан, р-н Бижбулякский, с/с Калининский, д Рудники, ул Центральная, 4	2	Для ведения личного подсобного хозяйства	8163 +/- 32	224237.61	Сведения о земельных участках носят временный характер.	—
20	02:12:102101:61	Республика Башкортостан, р-н Бижбулякский, с/с Калининский, д Рудники, ул Центральная, д 1в	2	Индивидуальное жилищное строительство	2547 +/- 18	69966.09	Сведения о земельных участках носят временный характер.	—
4	Особые отметки:	—						

Категория земель - цифрами обозначено:
2 - Земли населенных пунктов

Начальник отдела

(наименование должности) М.П. (подпись) (инициалы, фамилия)

КПТ.2.1

КАДАСТРОВЫЙ ПЛАН ТЕРРИТОРИИ

"03" сентября 2013 г. № 02/13/1-702155

Номер кадастрового квартала:		02:12:102101
1	План (чертеж, схема) земельных участков, расположенных в кадастровом квартале:	

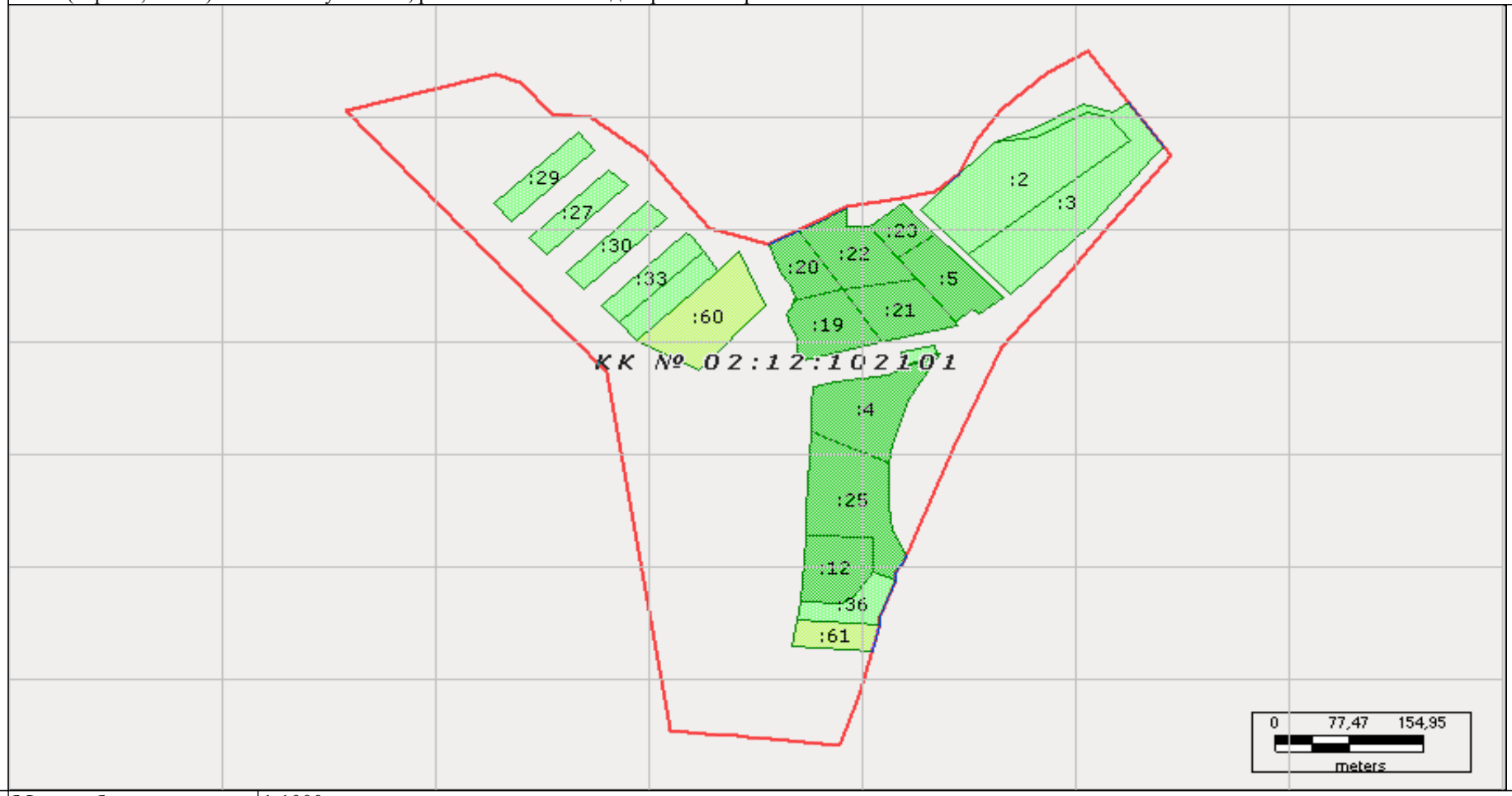

2	**Масштаб:**	1:1000

Начальник отдела

(наименование должности) М.П. (подпись) (инициалы, фамилия)

КПТ.2.1

КАДАСТРОВЫЙ ПЛАН ТЕРРИТОРИИ

"03" сентября 2013 г. № 02/13/1-702155

Номер кадастрового квартала:		02:12:102101
1	План (чертеж, схема) земельных участков, расположенных в кадастровом квартале:	
	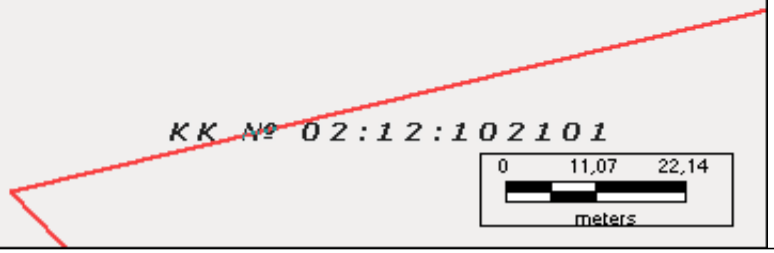	
2	**Масштаб:**	1:1000

Начальник отдела

(наименование должности) М.П. (подпись) (инициалы, фамилия)

КПТ.2.1

КАДАСТРОВЫЙ ПЛАН ТЕРРИТОРИИ

"03" сентября 2013 г. № 02/13/1-702155

Номер кадастрового квартала:		02:12:102101
1	План (чертеж, схема) земельных участков, расположенных в кадастровом квартале:	
2	**Масштаб:**	1:1000

Начальник отдела

(наименование должности) М.П. (подпись) (инициалы, фамилия)

КПТ.2.1

КАДАСТРОВЫЙ ПЛАН ТЕРРИТОРИИ

"03" сентября 2013 г. № 02/13/1-702155

Номер кадастрового квартала:		02:12:102101
1	План (чертеж, схема) земельных участков, расположенных в кадастровом квартале:	
		
2	**Масштаб:**	1:1000

Начальник отдела

(наименование должности) М.П. (подпись) (инициалы, фамилия)

КПТ.2.1

КАДАСТРОВЫЙ ПЛАН ТЕРРИТОРИИ

"03" сентября 2013 г. № 02/13/1-702155

Номер кадастрового квартала:		02:12:102101
1	План (чертеж, схема) земельных участков, расположенных в кадастровом квартале:	
2	**Масштаб:**	1:1000

Начальник отдела

(наименование должности) М.П. (подпись) (инициалы, фамилия)

КПТ.2.1

КАДАСТРОВЫЙ ПЛАН ТЕРРИТОРИИ

"03" сентября 2013 г. № 02/13/1-702155

Номер кадастрового квартала:		02:12:102101
1	План (чертеж, схема) земельных участков, расположенных в кадастровом квартале:	
		
2	**Масштаб:**	1:1000

Начальник отдела

(наименование должности) М.П. (подпись) (инициалы, фамилия)

КПТ.2.1

КАДАСТРОВЫЙ ПЛАН ТЕРРИТОРИИ

"03" сентября 2013 г. № 02/13/1-702155

Номер кадастрового квартала:		02:12:102101
1	План (чертеж, схема) земельных участков, расположенных в кадастровом квартале:	

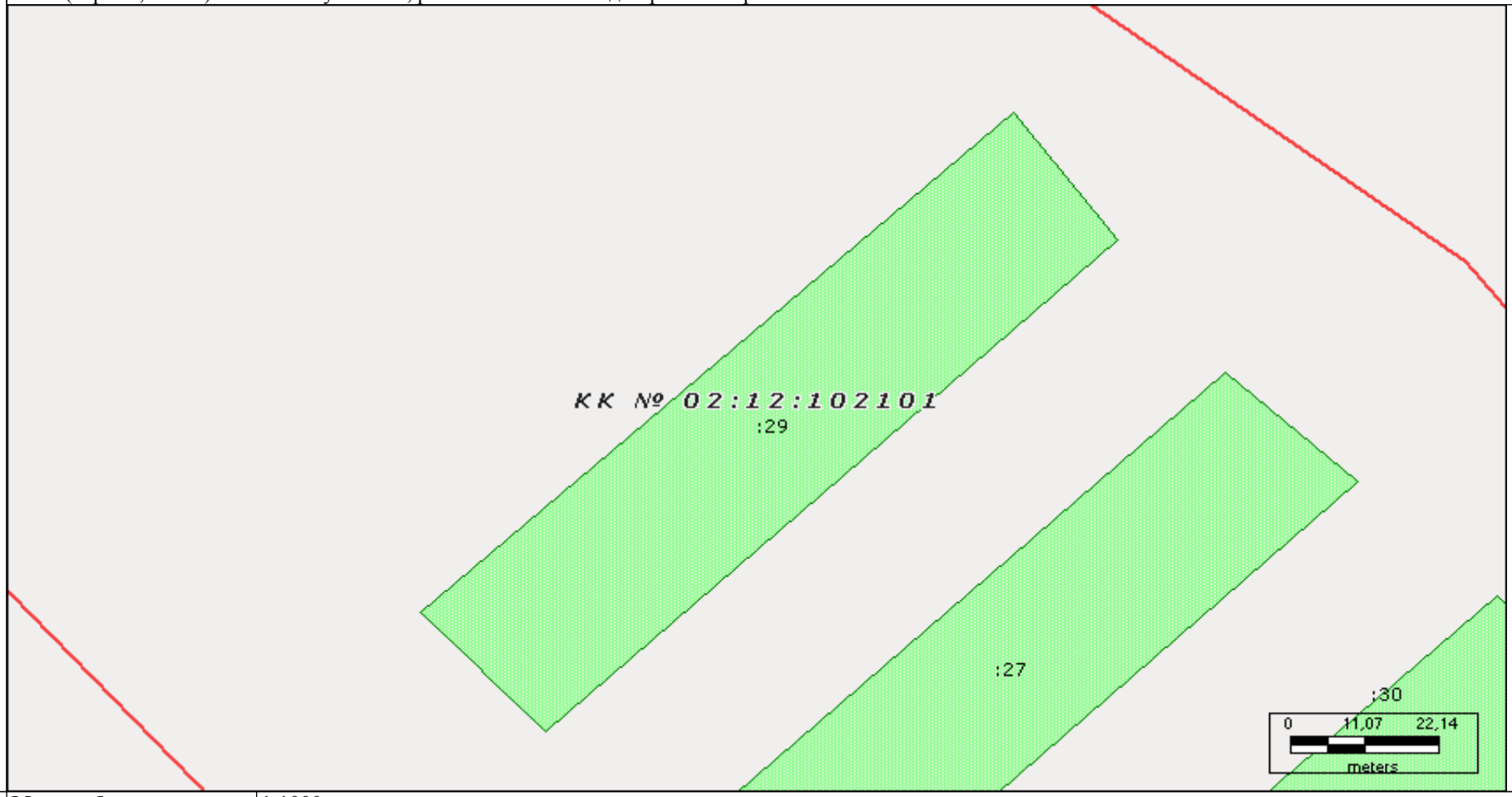

2	**Масштаб:**	1:1000

Начальник отдела

(наименование должности) М.П. (подпись) (инициалы, фамилия)

КПТ.2.1

КАДАСТРОВЫЙ ПЛАН ТЕРРИТОРИИ

"03" сентября 2013 г. № 02/13/1-702155

Номер кадастрового квартала:		02:12:102101
1	План (чертеж, схема) земельных участков, расположенных в кадастровом квартале:	

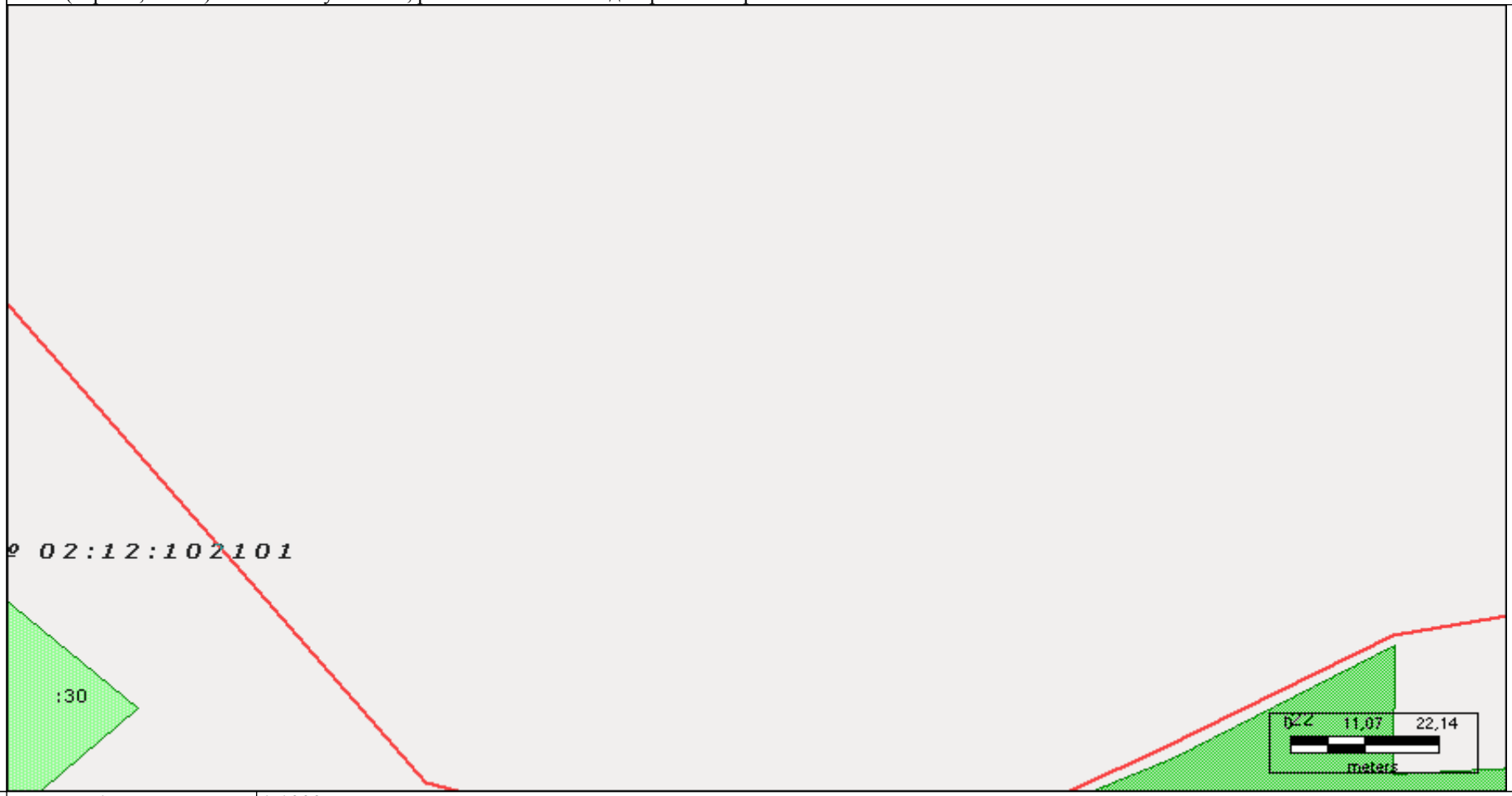

2	**Масштаб:**	1:1000

Начальник отдела

(наименование должности) М.П. (подпись) (инициалы, фамилия)

КПТ.2.1

КАДАСТРОВЫЙ ПЛАН ТЕРРИТОРИИ

"03" сентября 2013 г. № 02/13/1-702155

Номер кадастрового квартала:		02:12:102101
1	План (чертеж, схема) земельных участков, расположенных в кадастровом квартале:	

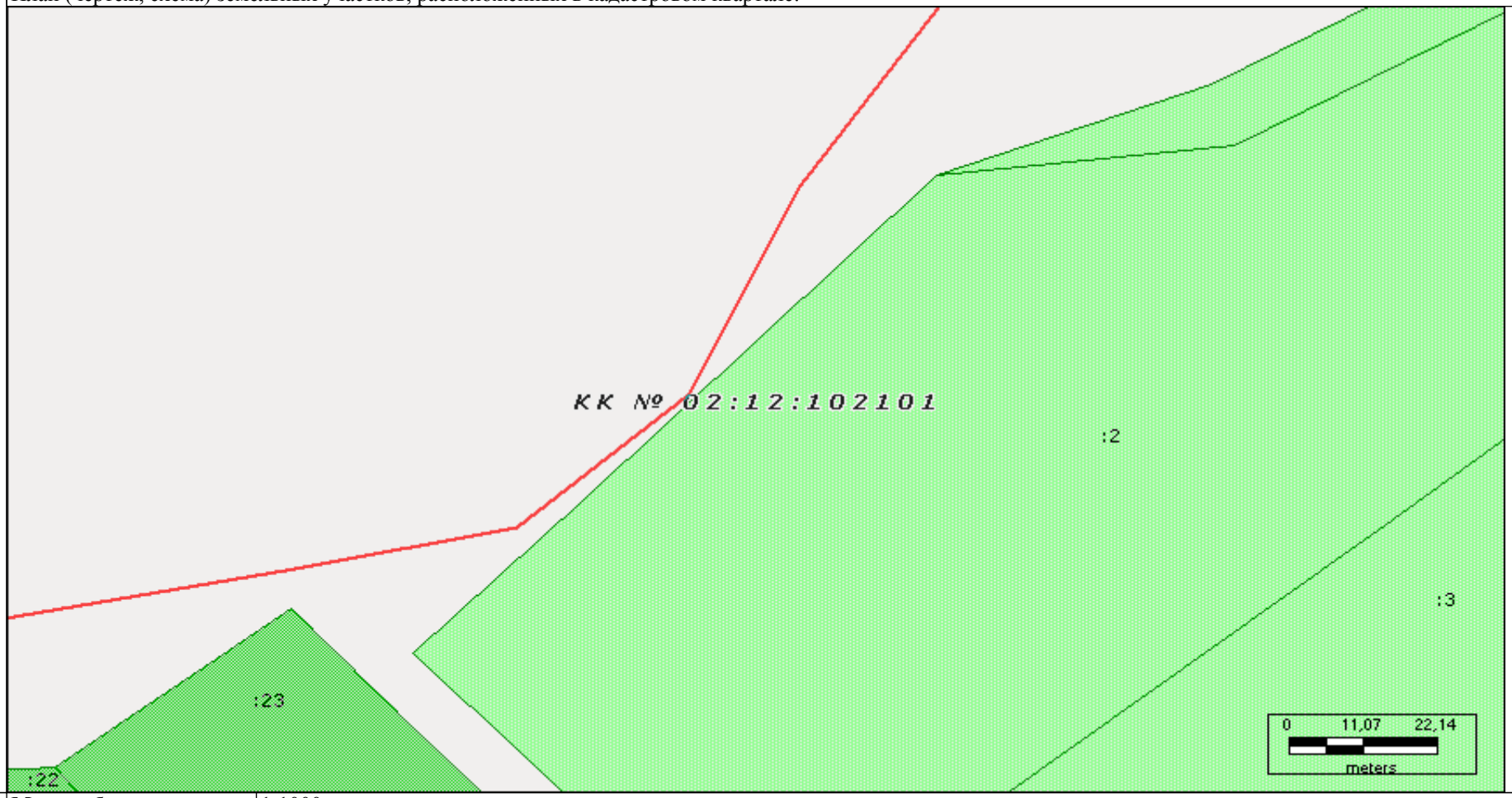

2	**Масштаб:**	1:1000

Начальник отдела

(наименование должности) М.П. (подпись) (инициалы, фамилия)

КПТ.2.1

КАДАСТРОВЫЙ ПЛАН ТЕРРИТОРИИ

"03" сентября 2013 г. № 02/13/1-702155

Номер кадастрового квартала:		02:12:102101
1	План (чертеж, схема) земельных участков, расположенных в кадастровом квартале:	

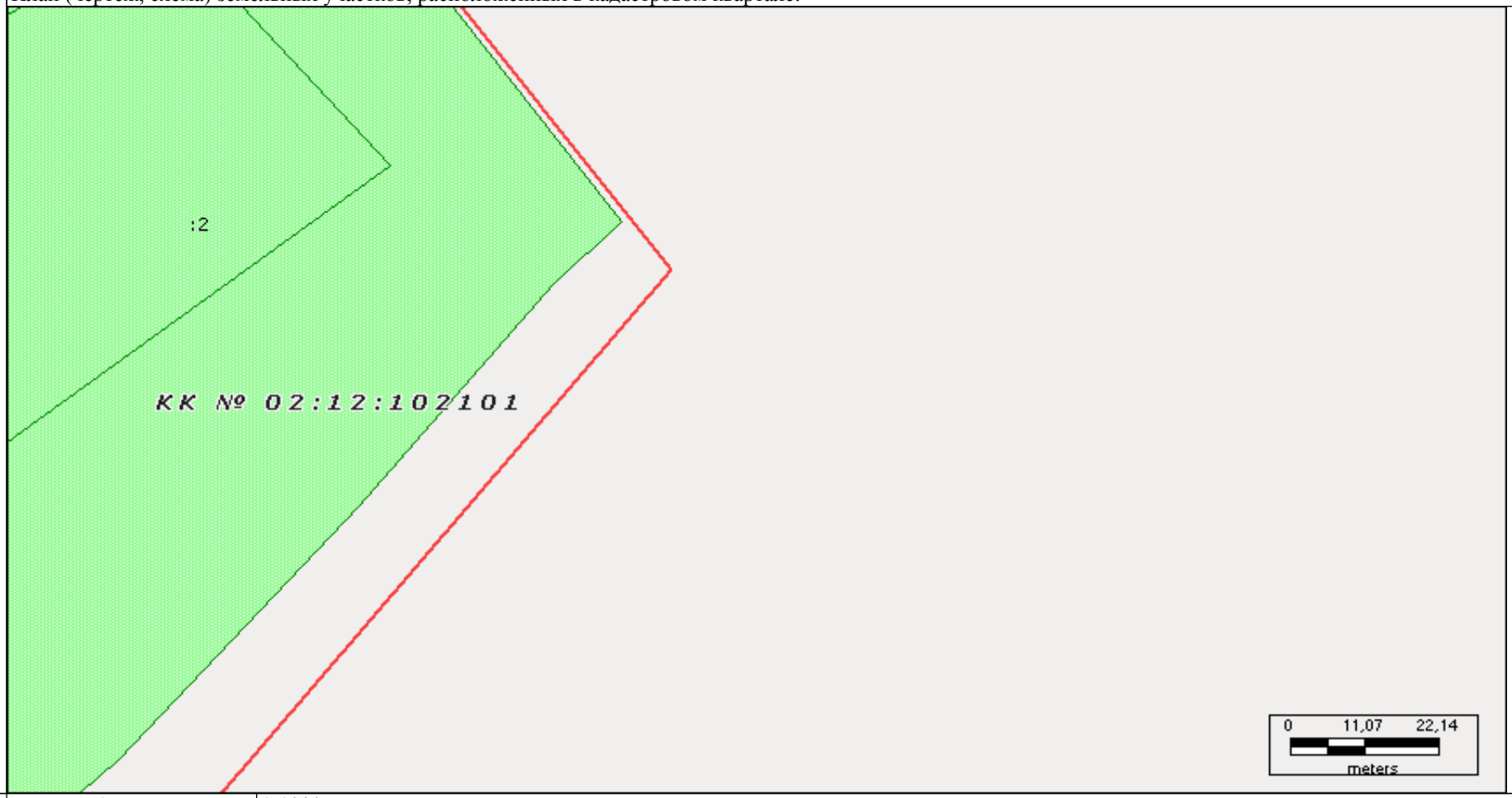

2	**Масштаб:**	1:1000

Начальник отдела

(наименование должности) М.П. (подпись) _____ (инициалы, фамилия)

КПТ.2.1

КАДАСТРОВЫЙ ПЛАН ТЕРРИТОРИИ

"03" сентября 2013 г. № 02/13/1-702155

Номер кадастрового квартала:		02:12:102101
1	План (чертеж, схема) земельных участков, расположенных в кадастровом квартале:	

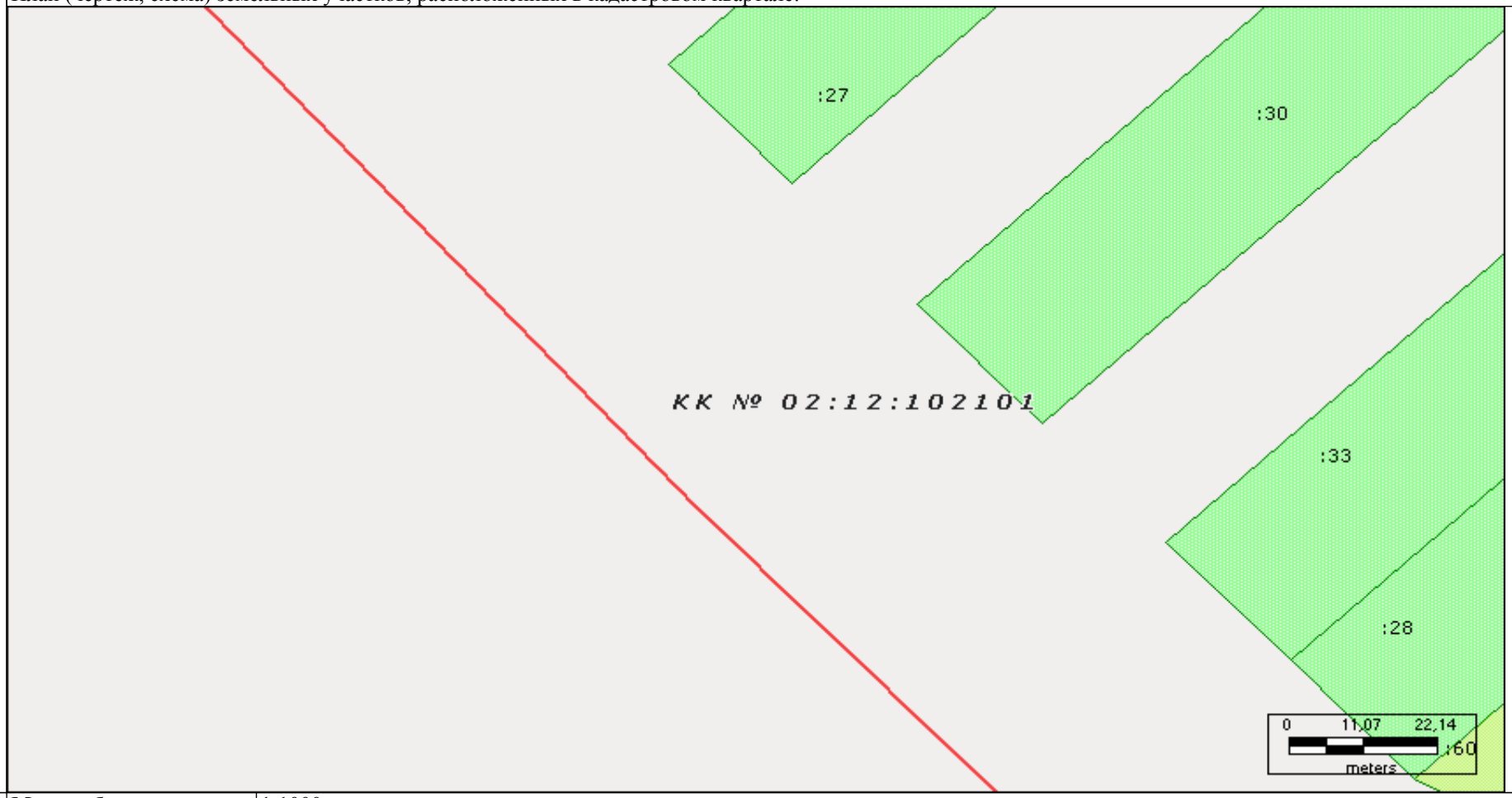

2	**Масштаб:**	1:1000

Начальник отдела

(наименование должности) М.П. (подпись) (инициалы, фамилия)

КПТ.2.1

КАДАСТРОВЫЙ ПЛАН ТЕРРИТОРИИ

"03" сентября 2013 г. № 02/13/1-702155

Номер кадастрового квартала:		02:12:102101
1	План (чертеж, схема) земельных участков, расположенных в кадастровом квартале:	

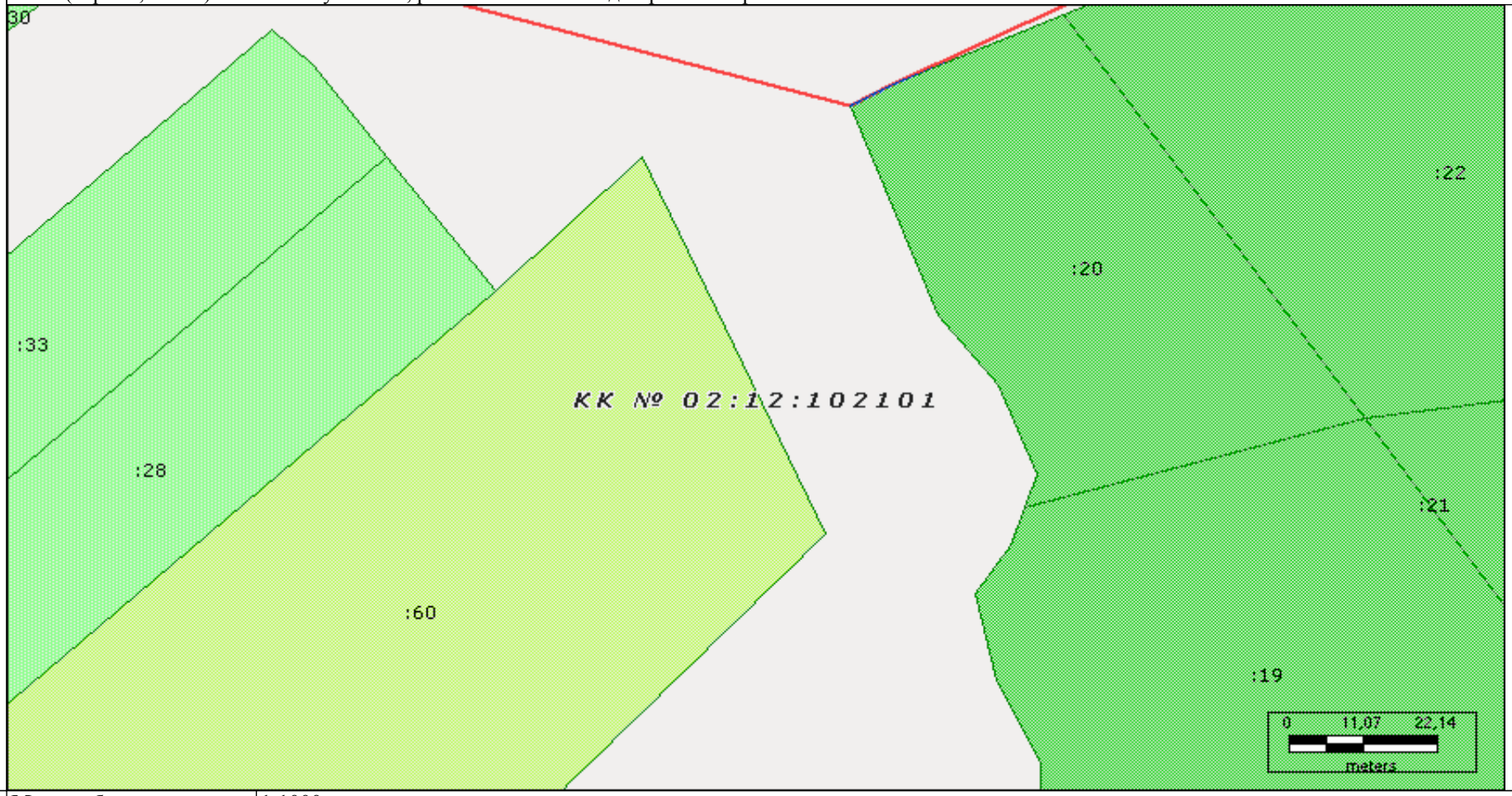

2	**Масштаб:**	1:1000

Начальник отдела

(наименование должности) М.П. (подпись) (инициалы, фамилия)

КПТ.2.1

КАДАСТРОВЫЙ ПЛАН ТЕРРИТОРИИ

"03" сентября 2013 г. № 02/13/1-702155

Номер кадастрового квартала:		02:12:102101
1	План (чертеж, схема) земельных участков, расположенных в кадастровом квартале:	
2	**Масштаб:**	1:1000

Начальник отдела

(наименование должности) М.П. (подпись) (инициалы, фамилия)

КПТ.2.1

КАДАСТРОВЫЙ ПЛАН ТЕРРИТОРИИ

"03" сентября 2013 г. № 02/13/1-702155

Номер кадастрового квартала:		02:12:102101
1	План (чертеж, схема) земельных участков, расположенных в кадастровом квартале:	

2	**Масштаб:**	1:1000

Начальник отдела

(наименование должности) М.П. (подпись) (инициалы, фамилия)

КПТ.2.1

КАДАСТРОВЫЙ ПЛАН ТЕРРИТОРИИ

"03" сентября 2013 г. № 02/13/1-702155

Номер кадастрового квартала:		02:12:102101
1	План (чертеж, схема) земельных участков, расположенных в кадастровом квартале:	



2	**Масштаб:**	1:1000

Начальник отдела

(наименование должности) М.П. (подпись) (инициалы, фамилия)

КПТ.2.1

КАДАСТРОВЫЙ ПЛАН ТЕРРИТОРИИ

"03" сентября 2013 г. № 02/13/1-702155

Номер кадастрового квартала:		02:12:102101
1	План (чертеж, схема) земельных участков, расположенных в кадастровом квартале:	
	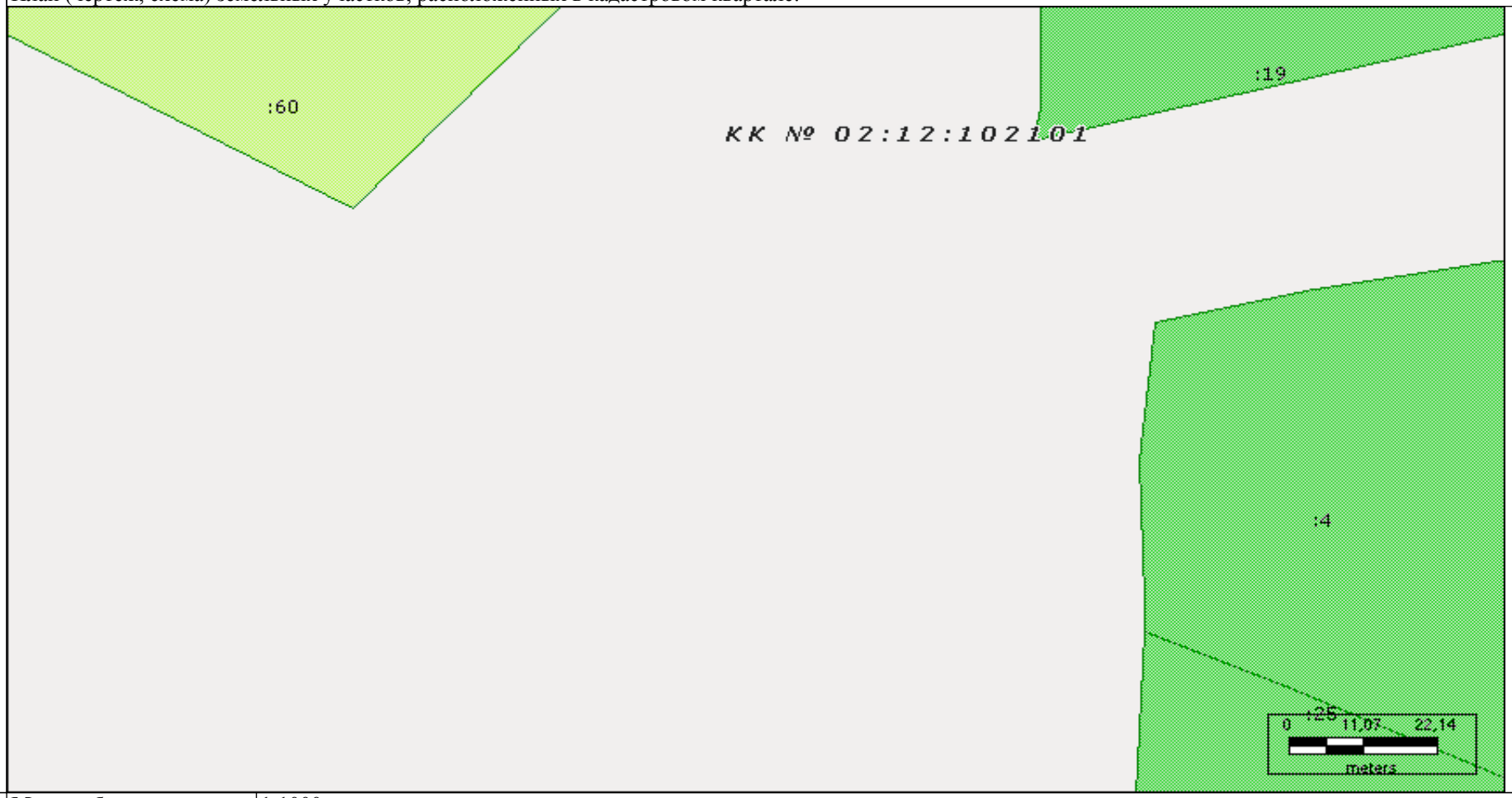	
2	**Масштаб:**	1:1000

Начальник отдела

(наименование должности) М.П. (подпись) (инициалы, фамилия)

КПТ.2.1

КАДАСТРОВЫЙ ПЛАН ТЕРРИТОРИИ

"03" сентября 2013 г. № 02/13/1-702155

Номер кадастрового квартала:		02:12:102101
1	План (чертеж, схема) земельных участков, расположенных в кадастровом квартале:	

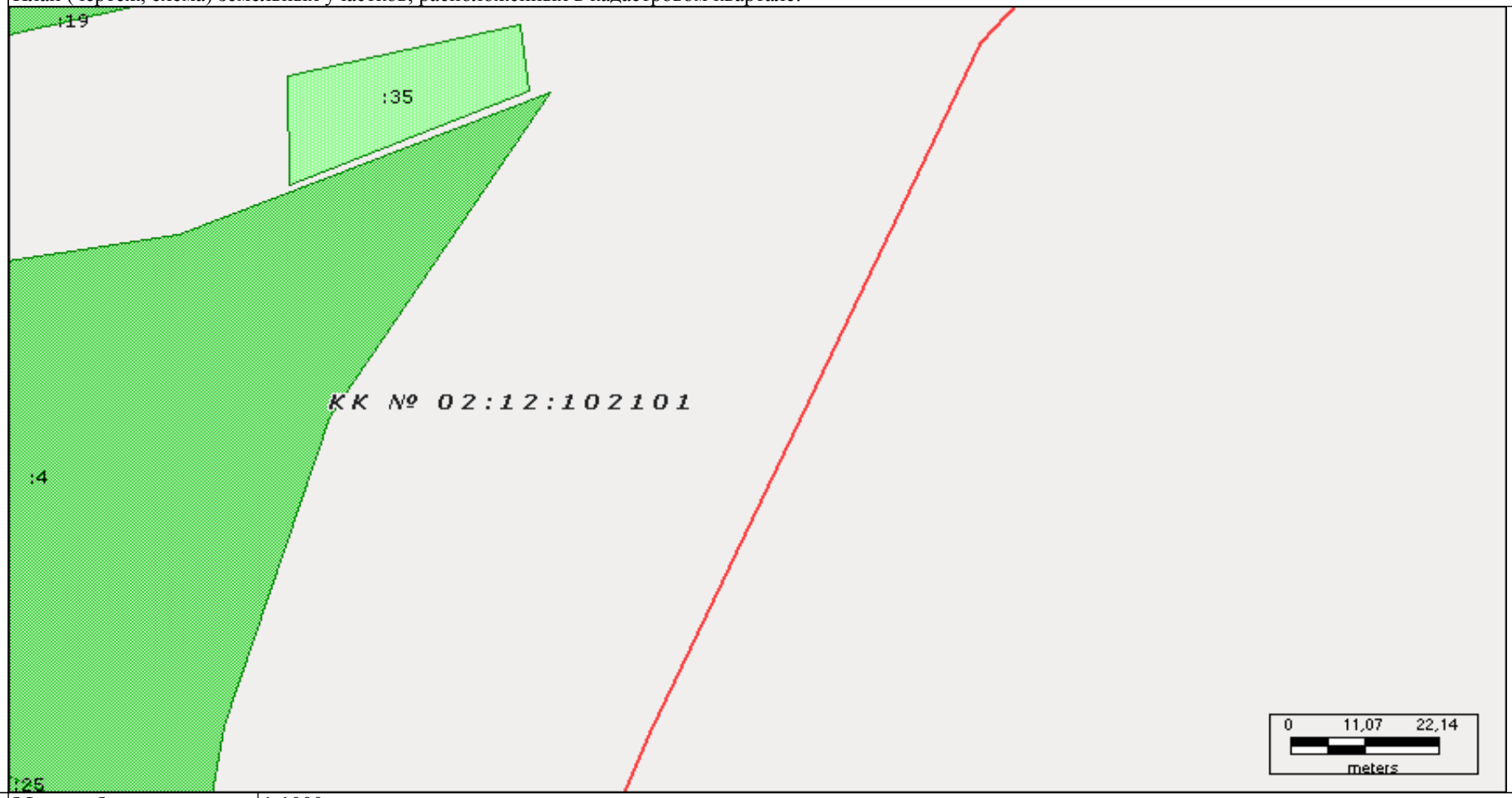

2	**Масштаб:**	1:1000

Начальник отдела

(наименование должности)

М.П. (подпись)

_____ _ _.

(инициалы, фамилия)

КПТ.2.1

КАДАСТРОВЫЙ ПЛАН ТЕРРИТОРИИ

"03" сентября 2013 г. № 02/13/1-702155

Номер кадастрового квартала:		02:12:102101
1	План (чертеж, схема) земельных участков, расположенных в кадастровом квартале:	
2	**Масштаб:**	1:1000

Начальник отдела

(наименование должности) М.П. (подпись) (инициалы, фамилия)

КПТ.2.1

КАДАСТРОВЫЙ ПЛАН ТЕРРИТОРИИ

"03" сентября 2013 г. № 02/13/1-702155

Номер кадастрового квартала:		02:12:102101
1	План (чертеж, схема) земельных участков, расположенных в кадастровом квартале:	
	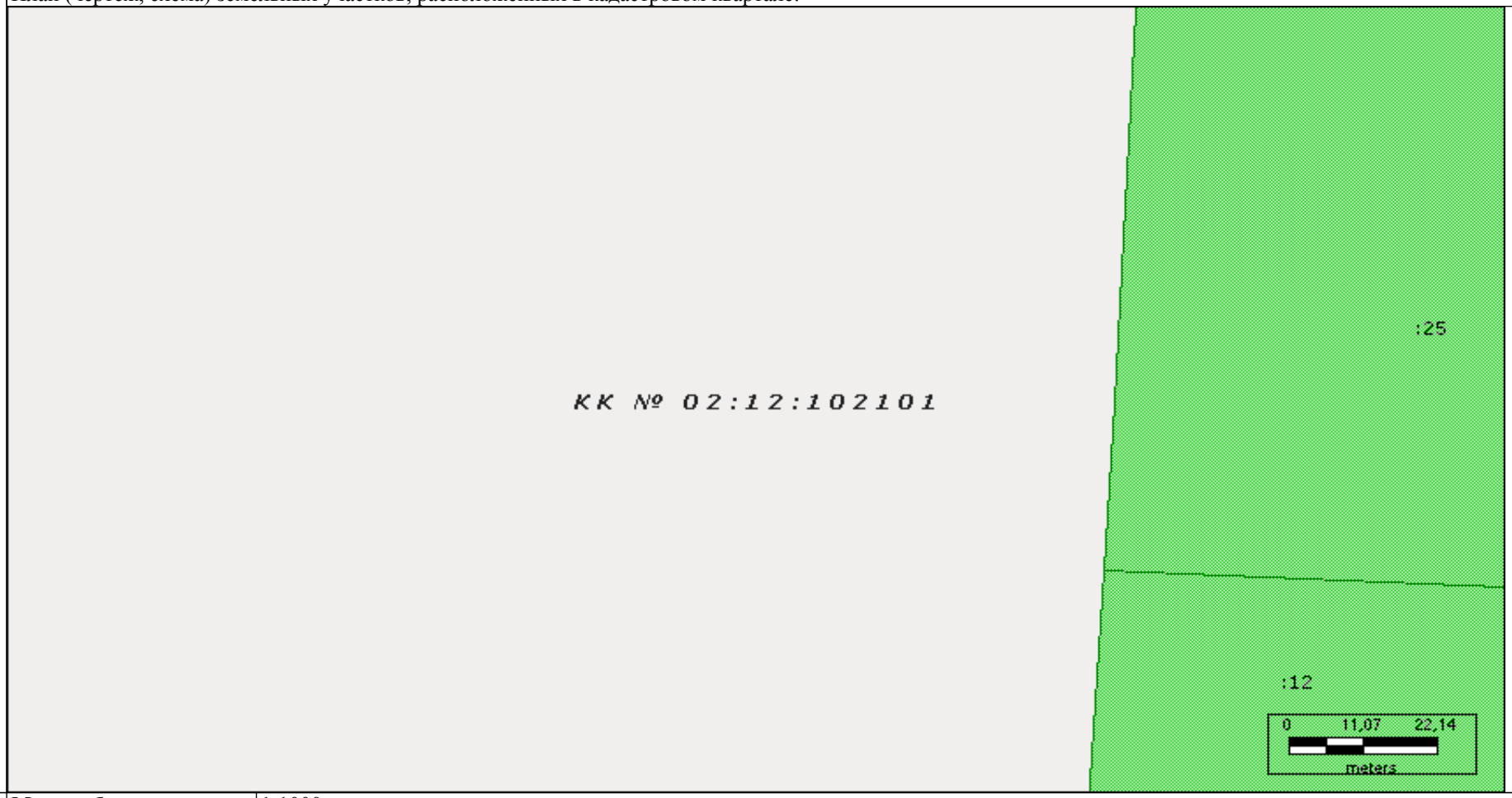	
2	**Масштаб:**	1:1000

Начальник отдела

(наименование должности)

М.П. (подпись)

_____ _ _.

(инициалы, фамилия)

КПТ.2.1

КАДАСТРОВЫЙ ПЛАН ТЕРРИТОРИИ

"03" сентября 2013 г. № 02/13/1-702155

Номер кадастрового квартала:		02:12:102101
1	План (чертеж, схема) земельных участков, расположенных в кадастровом квартале:	
	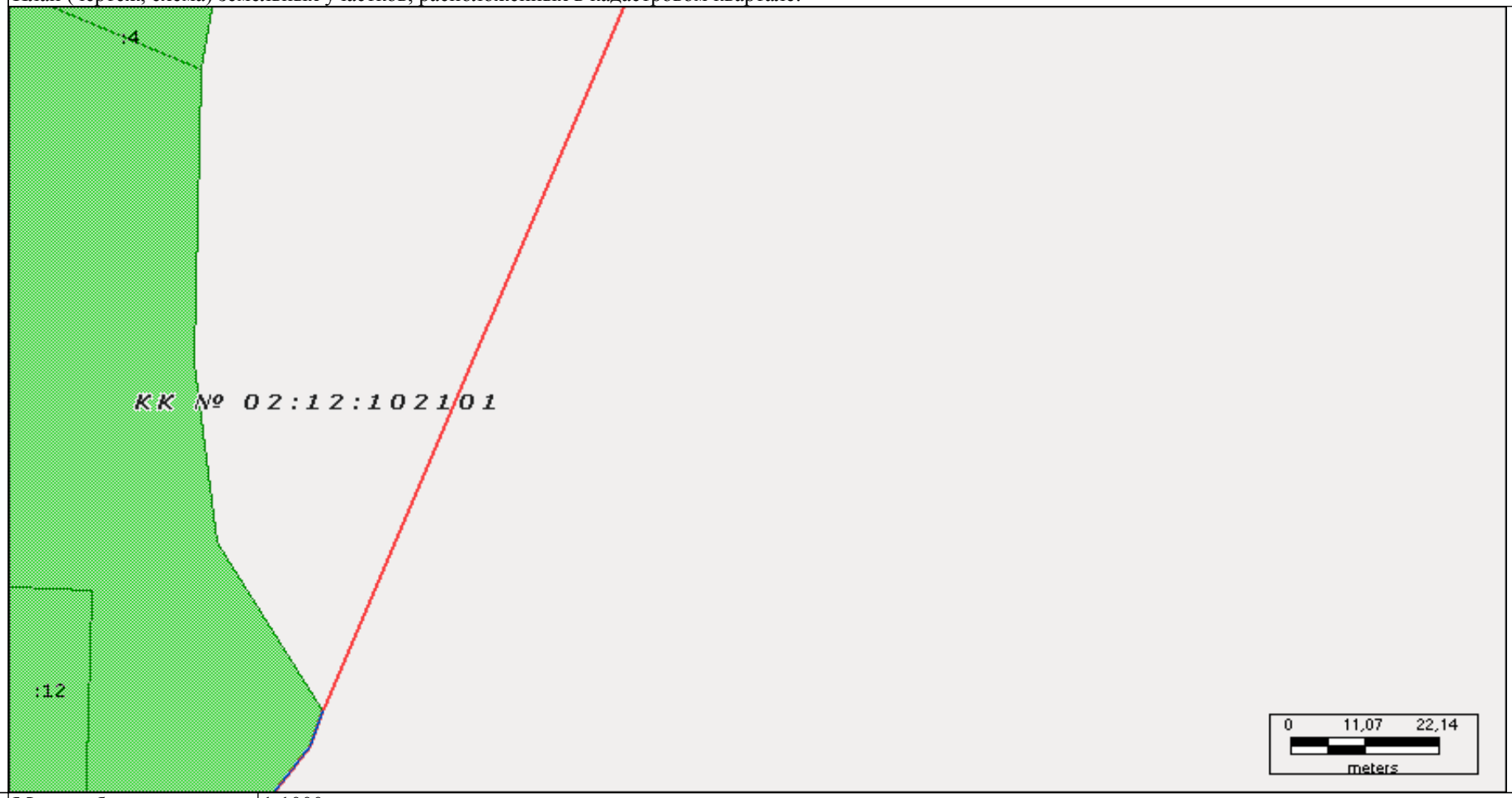	
2	**Масштаб:**	1:1000

Начальник отдела

(наименование должности) М.П. (подпись) (инициалы, фамилия)

КПТ.2.1

КАДАСТРОВЫЙ ПЛАН ТЕРРИТОРИИ

"03" сентября 2013 г. № 02/13/1-702155

Номер кадастрового квартала:		02:12:102101
1	План (чертеж, схема) земельных участков, расположенных в кадастровом квартале:	
2	**Масштаб:**	1:1000

Начальник отдела

(наименование должности) М.П. (подпись) (инициалы, фамилия)

КПТ.2.1

КАДАСТРОВЫЙ ПЛАН ТЕРРИТОРИИ

"03" сентября 2013 г. № 02/13/1-702155

Номер кадастрового квартала:		02:12:102101
1	План (чертеж, схема) земельных участков, расположенных в кадастровом квартале:	
	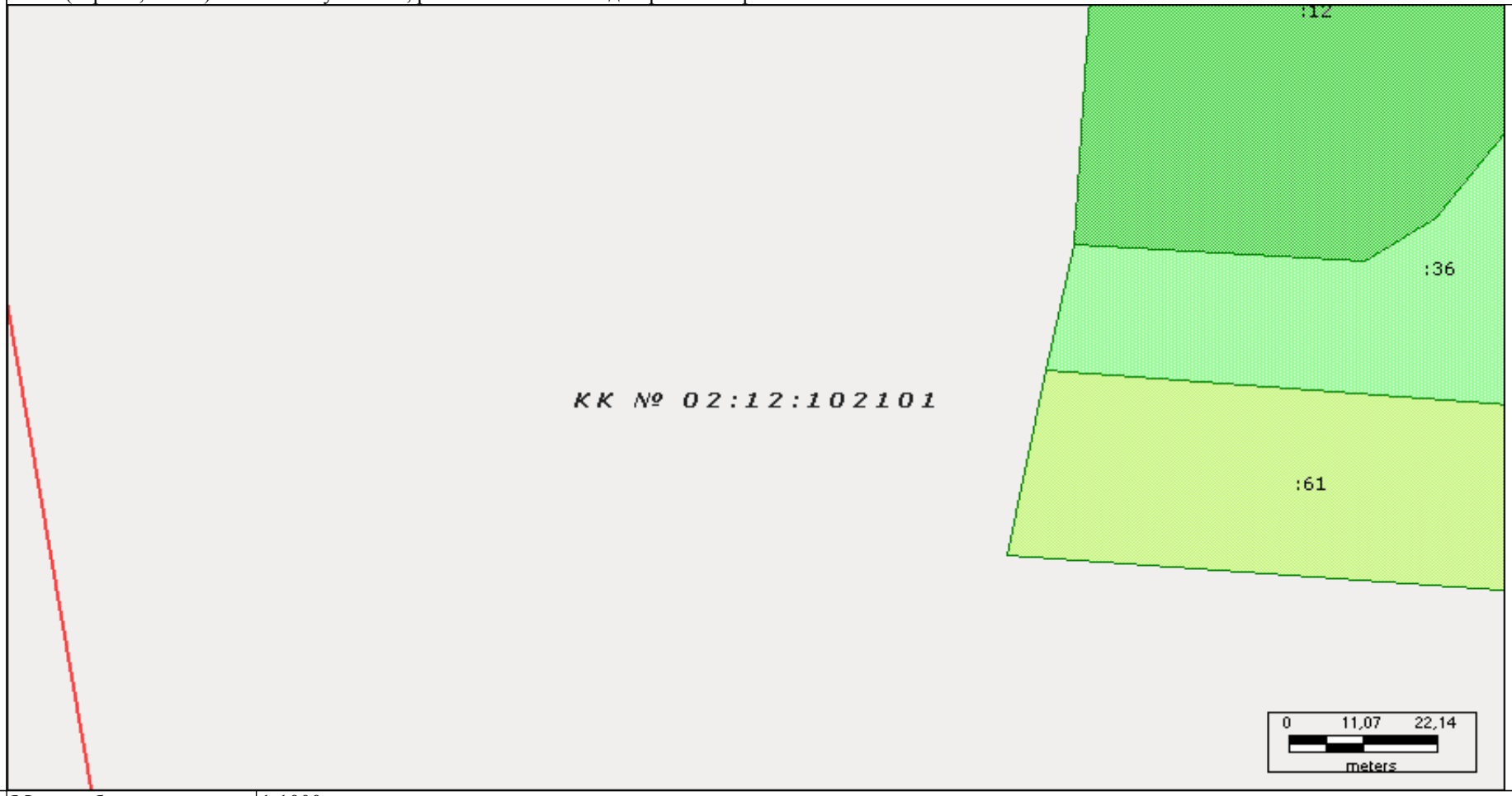	
2	**Масштаб:**	1:1000

Начальник отдела

(наименование должности) М.П. (подпись) (инициалы, фамилия)

КПТ.2.1

КАДАСТРОВЫЙ ПЛАН ТЕРРИТОРИИ

"03" сентября 2013 г. № 02/13/1-702155

Номер кадастрового квартала:		02:12:102101
1	План (чертеж, схема) земельных участков, расположенных в кадастровом квартале:	

2	**Масштаб:**	1:1000

Начальник отдела

(наименование должности) М.П. (подпись) (инициалы, фамилия)

КПТ.2.1

КАДАСТРОВЫЙ ПЛАН ТЕРРИТОРИИ

"03" сентября 2013 г. № 02/13/1-702155

Номер кадастрового квартала:		02:12:102101
1	План (чертеж, схема) земельных участков, расположенных в кадастровом квартале:	

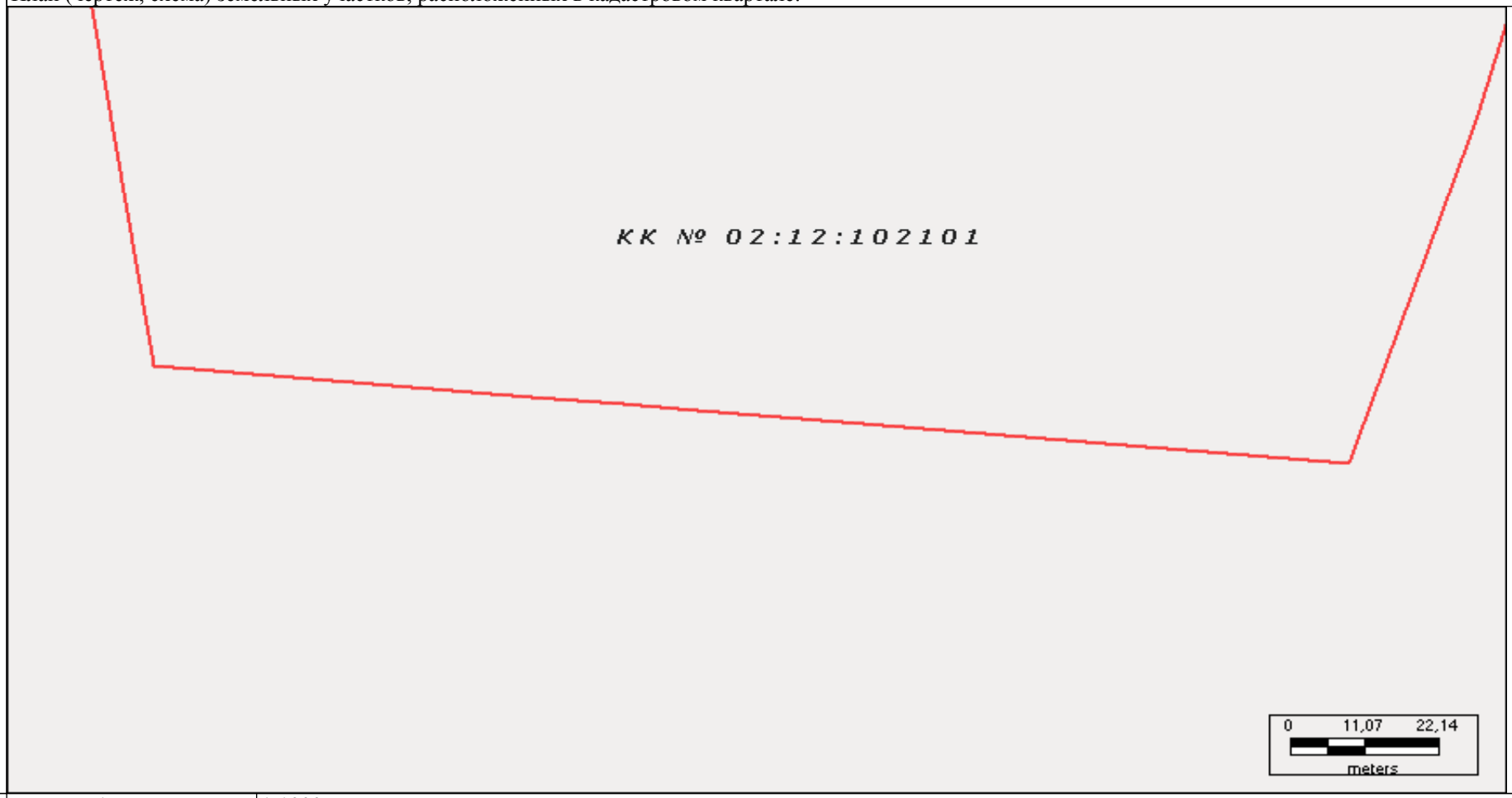

2	**Масштаб:**	1:1000

Начальник отдела

(наименование должности)

М.П. (подпись)

_____ _ _.

(инициалы, фамилия)

КПТ.2.1

КАДАСТРОВЫЙ ПЛАН ТЕРРИТОРИИ

"03" сентября 2013 г. № 02/13/1-702155

Номер кадастрового квартала:		02:12:102101
1	План (чертеж, схема) земельных участков, расположенных в кадастровом квартале:	
2	**Масштаб:**	1:1000

Начальник отдела

(наименование должности)

М.П.

(подпись)

_____ _ _.

(инициалы, фамилия)

КАДАСТРОВЫЙ ПЛАН ТЕРРИТОРИИ

"03" сентября 2013 г. № 02/13/1-702155

Номер кадастрового квартала:	02:12:102101				
Кадастровый номер земельного участка	Номера точек	Координаты		Описание закрепления на местности	Особые отметки (точность определения)
		X	Y		
1	2	3	4	5	6
02:12:102101:2	1.1	1428.25	818.14	—	0.30
02:12:102101:2	1.2	1479.16	766.77	—	0.30
02:12:102101:2	1.3	1503.42	792.18	—	0.30
02:12:102101:2	1.4	1555.65	845.22	—	0.30
02:12:102101:2	1.5	1560.55	889.87	—	0.30
02:12:102101:2	1.6	1587.67	941.84	—	0.30
02:12:102101:2	1.7	1582.76	965.13	—	0.30
02:12:102101:2	1.8	1557.34	987.49	—	0.30
02:12:102101:2	1.9	1500.54	913.90	—	0.30
02:12:102101:2	1.1	1428.25	818.14	—	0.30
02:12:102101:3	1.1	1428.25	818.14	—	0.30
02:12:102101:3	1.2	1500.54	913.90	—	0.30
02:12:102101:3	1.3	1557.34	987.49	—	0.30
02:12:102101:3	1.4	1582.76	965.13	—	0.30
02:12:102101:3	1.5	1587.67	941.84	—	0.30
02:12:102101:3	1.6	1560.55	889.87	—	0.30
02:12:102101:3	1.7	1555.65	845.22	—	0.30
02:12:102101:3	1.8	1570.17	886.60	—	0.30
02:12:102101:3	1.9	1596.55	936.86	—	0.30
02:12:102101:3	1.10	1588.65	969.35	—	0.30
02:12:102101:3	1.11	1598.44	984.90	—	0.30
02:12:102101:3	1.12	1548.33	1021.98	—	0.30
02:12:102101:3	1.13	1538.06	1011.64	—	0.30
02:12:102101:3	1.14	1502.59	982.60	—	0.30
02:12:102101:3	1.15	1462.11	946.58	—	0.30
02:12:102101:3	1.16	1385.02	861.75	—	0.30

Начальник отдела

(наименование должности)

М.П. (подпись)

_____ _.._.

(инициалы, фамилия)

КАДАСТРОВЫЙ ПЛАН ТЕРРИТОРИИ

"03" сентября 2013 г. № 02/13/1-702155

Кадастровый номер земельного участка	Номера точек	Координаты		Описание закрепления на местности	Особые отметки (точность определения)
		X	Y		
1	2	3	4	5	6
02:12:102101:3	1.1	1428.25	818.14	—	0.30
02:12:102101:4	1.1	1280.16	654.02	—	0.10
02:12:102101:4	1.2	1285.45	677.85	—	0.10
02:12:102101:4	1.3	1294.07	731.30	—	0.30
02:12:102101:4	1.4	1316.82	786.99	—	0.10
02:12:102101:4	1.5	1265.05	753.90	—	0.10
02:12:102101:4	1.6	1215.55	737.93	—	0.10
02:12:102101:4	1.7	1194.68	734.55	—	0.10
02:12:102101:4	1.8	1221.89	673.36	—	0.30
02:12:102101:4	1.9	1230.52	652.41	—	0.30
02:12:102101:4	1.10	1236.02	652.34	—	0.30
02:12:102101:4	1.11	1257.89	651.65	—	0.10
02:12:102101:4	1.1	1280.16	654.02	—	0.10
02:12:102101:5	1.1	1425.27	743.11	—	0.10
02:12:102101:5	1.2	1451.43	782.64	—	0.10
02:12:102101:5	1.3	1425.40	809.03	—	0.10
02:12:102101:5	1.4	1381.35	853.72	—	0.10
02:12:102101:5	1.5	1361.41	827.71	—	0.10
02:12:102101:5	1.6	1367.33	820.87	—	0.10
02:12:102101:5	1.7	1352.53	804.71	—	0.10
02:12:102101:5	1.8	1397.43	766.69	—	0.10
02:12:102101:5	1.9	1401.02	763.65	—	0.10
02:12:102101:5	1.1	1425.27	743.11	—	0.10
02:12:102101:12	1.1	1114.32	646.12	—	0.30
02:12:102101:12	1.2	1111.34	718.09	—	0.30
02:12:102101:12	1.3	1072.33	717.28	—	0.30
02:12:102101:12	1.4	1044.66	695.99	—	0.30

Начальник отдела _____ . _ .

(наименование должности) М.П. (подпись) (инициалы, фамилия)

КАДАСТРОВЫЙ ПЛАН ТЕРРИТОРИИ

"03" сентября 2013 г. № 02/13/1-702155

Кадастровый номер земельного участка	Номера точек	Координаты		Описание закрепления на местности	Особые отметки (точность определения)
		X	Y		
1	2	3	4	5	6
02:12:102101:12	1.5	1037.75	685.28	—	0.30
02:12:102101:12	1.6	1040.25	641.73	—	0.30
02:12:102101:12	1.7	1085.18	644.39	—	0.30
02:12:102101:12	1.1	1114.32	646.12	—	0.30
02:12:102101:19	1.1	1376.24	634.22	—	0.10
02:12:102101:19	1.2	1390.47	685.34	—	0.10
02:12:102101:19	1.3	1331.14	726.74	—	0.10
02:12:102101:19	1.4	1309.16	635.68	—	0.10
02:12:102101:19	1.5	1314.54	636.82	—	0.10
02:12:102101:19	1.6	1335.35	636.82	—	0.10
02:12:102101:19	1.7	1348.51	629.96	—	0.10
02:12:102101:19	1.8	1362.54	626.83	—	0.10
02:12:102101:19	1.9	1370.11	632.07	—	0.10
02:12:102101:19	1.1	1376.24	634.22	—	0.10
02:12:102101:20	1.1	1376.24	634.22	—	0.10
02:12:102101:20	1.2	1390.47	685.34	—	0.10
02:12:102101:20	1.3	1455.17	640.18	—	0.30
02:12:102101:20	1.4	1443.85	614.37	—	—
02:12:102101:20	1.5	1440.51	608.22	—	—
02:12:102101:20	1.6	1406.82	621.45	—	0.30
02:12:102101:20	1.7	1395.91	630.22	—	0.30
02:12:102101:20	1.8	1381.52	636.07	—	0.30
02:12:102101:20	1.1	1376.24	634.22	—	0.10
02:12:102101:21	1.1	1401.02	763.65	—	0.10
02:12:102101:21	1.2	1390.47	685.34	—	0.10
02:12:102101:21	1.3	1331.14	726.74	—	0.10
02:12:102101:21	1.4	1334.16	740.66	—	0.30

Начальник отдела _____ . . .

(наименование должности) М.П. (подпись) (инициалы, фамилия)

КАДАСТРОВЫЙ ПЛАН ТЕРРИТОРИИ

"03" сентября 2013 г. № 02/13/1-702155

Кадастровый номер земельного участка	Номера точек	Координаты		Описание закрепления на местности	Особые отметки (точность определения)
		X	Y		
1	2	3	4	5	6
02:12:102101:21	1.5	1349.91	806.21	—	0.30
02:12:102101:21	1.6	1352.53	804.71	—	0.10
02:12:102101:21	1.7	1397.43	766.69	—	0.10
02:12:102101:21	1.1	1401.02	763.65	—	0.10
02:12:102101:22	1.1	1425.27	743.11	—	0.10
02:12:102101:22	1.2	1461.01	712.85	—	0.30
02:12:102101:22	1.3	1459.51	689.24	—	0.30
02:12:102101:22	1.4	1480.26	689.52	—	0.30
02:12:102101:22	1.5	1462.32	656.46	—	0.30
02:12:102101:22	1.6	1455.17	640.18	—	0.30
02:12:102101:22	1.7	1390.47	685.34	—	0.10
02:12:102101:22	1.8	1401.02	763.65	—	0.10
02:12:102101:22	1.1	1425.27	743.11	—	0.10
02:12:102101:23	1.1	1425.27	743.11	—	0.10
02:12:102101:23	1.2	1451.43	782.64	—	0.10
02:12:102101:23	1.3	1466.42	767.43	—	0.30
02:12:102101:23	1.4	1486.40	748.47	—	0.30
02:12:102101:23	1.5	1461.01	712.85	—	0.30
02:12:102101:23	1.1	1425.27	743.11	—	0.10
02:12:102101:25	1.1	1111.34	718.09	—	0.30
02:12:102101:25	1.2	1072.33	717.28	—	0.30
02:12:102101:25	1.3	1063.63	741.63	—	—
02:12:102101:25	1.4	1073.77	741.85	—	—
02:12:102101:25	1.5	1086.46	751.03	—	—
02:12:102101:25	1.6	1092	752.99	—	—
02:12:102101:25	1.7	1118.89	736.98	—	0.30
02:12:102101:25	1.8	1147.77	733.69	—	0.30

Начальник отдела

(наименование должности) М.П. (подпись) (инициалы, фамилия)

КАДАСТРОВЫЙ ПЛАН ТЕРРИТОРИИ

"03" сентября 2013 г. № 02/13/1-702155

Кадастровый номер земельного участка	Номера точек	Координаты		Описание закрепления на местности	Особые отметки (точность определения)
		X	Y		
1	2	3	4	5	6
02:12:102101:25	1.9	1194.68	734.55	—	0.10
02:12:102101:25	1.10	1221.88	673.36	—	0.10
02:12:102101:25	1.11	1230.52	652.41	—	0.30
02:12:102101:25	1.12	1141.47	647.73	—	0.30
02:12:102101:25	1.13	1114.32	646.12	—	0.30
02:12:102101:25	1.1	1111.34	718.09	—	0.30
02:12:102101:27	1.1	1447.40	356.70	—	—
02:12:102101:27	1.2	1523.80	440.17	—	—
02:12:102101:27	1.3	1506.48	459.90	—	—
02:12:102101:27	1.4	1428.27	375.19	—	—
02:12:102101:27	1.1	1447.40	356.70	—	—
02:12:102101:28	1.1	1352.12	450.07	—	—
02:12:102101:28	1.2	1432.31	538.53	—	—
02:12:102101:28	1.3	1410.91	555.04	—	—
02:12:102101:28	1.4	1333.17	468.74	—	—
02:12:102101:28	1.1	1352.12	450.07	—	—
02:12:102101:29	1.1	1485.41	319.48	—	—
02:12:102101:29	1.2	1565.44	408.35	—	—
02:12:102101:29	1.3	1544.98	423.99	—	—
02:12:102101:29	1.4	1466.40	338.09	—	—
02:12:102101:29	1.1	1485.41	319.48	—	—
02:12:102101:30	1.1	1409	394.10	—	—
02:12:102101:30	1.2	1488.28	480.67	—	—
02:12:102101:30	1.3	1470.26	501.15	—	—
02:12:102101:30	1.4	1390.10	412.82	—	—
02:12:102101:30	1.1	1409	394.10	—	—
02:12:102101:33	1.1	1371.04	431.37	—	—

Начальник отдела

(наименование должности) М.П. (подпись) (инициалы, фамилия)

КАДАСТРОВЫЙ ПЛАН ТЕРРИТОРИИ

"03" сентября 2013 г. № 02/13/1-702155

Кадастровый номер земельного участка	Номера точек	Координаты		Описание закрепления на местности	Особые отметки (точность определения)
		X	Y		
1	2	3	4	5	6
02:12:102101:33	1.2	1452.79	521.21	—	—
02:12:102101:33	1.3	1446.95	527.76	—	—
02:12:102101:33	1.4	1432.31	538.53	—	—
02:12:102101:33	1.5	1352.12	450.07	—	—
02:12:102101:33	1.1	1371.04	431.37	—	—
02:12:102101:35	1.1	1319.55	747.64	—	—
02:12:102101:35	1.2	1327.86	782.50	—	—
02:12:102101:35	1.3	1317.14	783.82	—	—
02:12:102101:35	1.4	1302.17	747.96	—	—
02:12:102101:35	1.1	1319.55	747.64	—	—
02:12:102101:36	1.1	1040.25	641.73	—	—
02:12:102101:36	1.2	1037.75	685.28	—	—
02:12:102101:36	1.3	1044.66	695.99	—	—
02:12:102101:36	1.4	1072.33	717.28	—	—
02:12:102101:36	1.5	1063.63	741.63	—	—
02:12:102101:36	1.6	1022.76	724.79	—	—
02:12:102101:36	1.7	1013.33	724.03	—	—
02:12:102101:36	1.8	1020.11	637.54	—	—
02:12:102101:36	1.1	1040.25	641.73	—	—
02:12:102101:60	1.1	1410.91	555.04	—	0.10
02:12:102101:60	1.2	1432.38	576.91	—	0.10
02:12:102101:60	1.3	1372.06	604.35	—	0.10
02:12:102101:60	1.4	1298.40	533.41	—	0.10
02:12:102101:60	1.5	1333.17	468.74	—	0.10
02:12:102101:60	1.1	1410.91	555.04	—	0.10
02:12:102101:61	1.1	1020.11	637.54	—	0.10
02:12:102101:61	1.2	1013.33	724.03	—	0.10

Начальник отдела

(наименование должности) М.П. (подпись) (инициалы, фамилия)

КПТ.3

КАДАСТРОВЫЙ ПЛАН ТЕРРИТОРИИ

"03" сентября 2013 г. № 02/13/1-702155

Кадастровый номер земельного участка	Номера точек	Координаты		Описание закрепления на местности	Особые отметки (точность определения)
		X	Y		
1	2	3	4	5	6
02:12:102101:61	1.3	984.27	716.42	——	0.10
02:12:102101:61	1.4	990.69	631.72	——	0.10
02:12:102101:61	1.1	1020.11	637.54	——	0.10

Начальник отдела _____ _.__.

(наименование должности) М.П. (подпись) (инициалы, фамилия)

КАДАСТРОВЫЙ ПЛАН ТЕРРИТОРИИ

"03" сентября 2013 г. № 02/13/1-702155

Номер кадастрового квартала:	02:12:102101

Сведения об объектах землеустройства, единицах кадастрового деления:

I. Общая информация об объектах землеустройства, единицах кадастрового деления:

Номер п/п	Наименование органа государственной власти или органа местного самоуправления, принявших решение об установлении границ объектов землеустройства, единиц кадастрового деления	Реквизиты решений	Сфера ограничений
1	2	3	4
02:12:102101	—	—	—

II. Описание местоположения границ объектов землеустройства, единиц кадастрового деления:

Номер п/п	Номера точек	Координаты		Метод определения координат	Особые отметки (точность определения)
		X	Y		
1	2	3	4	5	6
02:12:102101	1.1	1655.82	943.29	—	—
02:12:102101	1.2	1633.18	900.30	—	—
02:12:102101	1.3	1592.62	852.83	—	—
02:12:102101	1.4	1554.18	824.87	—	—
02:12:102101	1.5	1520.47	807.99	—	—
02:12:102101	1.6	1499.40	782.14	—	—
02:12:102101	1.7	1492.34	747.66	—	—
02:12:102101	1.8	1481.75	689.36	—	—
02:12:102101	1.9	1463.85	655.01	—	—
02:12:102101	1.10	1443.85	614.37	—	—
02:12:102101	1.11	1440.51	608.22	—	—
02:12:102101	1.12	1445.83	588.93	—	—
02:12:102101	1.13	1458.13	544.36	—	—
02:12:102101	1.14	1541.50	476.06	—	—
02:12:102101	1.15	1582.65	420.05	—	—
02:12:102101	1.16	1586.23	379.63	—	—

Начальник отдела _____ . . .

(наименование должности) М.П. (подпись) (инициалы, фамилия)

КАДАСТРОВЫЙ ПЛАН ТЕРРИТОРИИ

"03" сентября 2013 г. № 02/13/1-702155

Номер п/п	Номера точек	Координаты		Метод определения координат	Особые отметки (точность определения)
		X	Y		
1	2	3	4	5	6
02:12:102101	1.17	1621.07	347.37	—	—
02:12:102101	1.18	1630.77	320.69	—	—
02:12:102101	1.19	1626.66	305.89	—	—
02:12:102101	1.20	1590.37	164.35	—	—
02:12:102101	1.21	1376.60	360.79	—	—
02:12:102101	1.22	1298.02	438.23	—	—
02:12:102101	1.23	895.28	503.61	—	—
02:12:102101	1.24	890.31	560.30	—	—
02:12:102101	1.25	889.10	574.05	—	—
02:12:102101	1.26	888.13	585.11	—	—
02:12:102101	1.27	885.96	609.92	—	—
02:12:102101	1.28	879.56	682.82	—	—
02:12:102101	1.29	934.42	701.90	—	—
02:12:102101	1.30	1008.53	723.64	—	—
02:12:102101	1.31	1022.76	724.79	—	—
02:12:102101	1.32	1063.63	741.63	—	—
02:12:102101	1.33	1073.77	741.85	—	—
02:12:102101	1.34	1086.46	751.03	—	—
02:12:102101	1.35	1092.00	752.99	—	—
02:12:102101	1.36	1214.64	802.20	—	—
02:12:102101	1.37	1324.84	851.73	—	—
02:12:102101	1.38	1391.69	910.62	—	—
02:12:102101	1.39	1454.90	960.44	—	—
02:12:102101	1.40	1540.62	1029.37	—	—
02:12:102101	1.41	1644.25	951.96	—	—
02:12:102101	1.1	1655.82	943.29	—	—

Начальник отдела

(наименование должности) М.П. (подпись) (инициалы, фамилия)