Филиал федерального государственного бюджетного учреждения "Федеральная кадастровая палата Федеральной службы государственной регистрации, кадастра и картографии" по Республике Башкортостан

(полное наименование органа кадастрового учета)

КПТ.1

КАДАСТРОВЫЙ ПЛАН ТЕРРИТОРИИ

"04" сентября 2013 г. № 02/13/1-706020

1	Номер кадастрового квартала:	02:12:100901
2	Площадь кадастрового квартала:	70.09 Га
3	Общие сведения о земельных участках в квартале:	

Номер п/п	Кадастровый номер земельного участка	Местоположение (адрес)	Категория земель	Разрешенное использование	Площадь, кв.м	Кадастровая стоимость (руб)	Вид вещного права	Обременения
1	2	3	4	5	6	7	8	9
1	02:12:100901:1	Местоположение установлено относительно ориентира, расположенного в границах участка. Почтовый адрес ориентира: Республика Башкортостан, р-н Бижбулякский, с/с Калининский, д Петровка, ул Центральная, д 61	2	Для ведения личного подсобного хозяйства	4862	131517.1	Собствен ность.	—
2	02:12:100901:3	Местоположение установлено относительно ориентира, расположенного в границах участка. Почтовый адрес ориентира: Республика Башкортостан, р-н Бижбулякский, с/с Калининский, д Петровка, ул Центральная, д 61	2	Для ведения личного подсобного хозяйства	1194	32297.7	Собствен ность.	—
3	02:12:100901:5	Местоположение установлено относительно ориентира, расположенного в границах участка. Почтовый адрес ориентира: Республика Башкортостан, р-н Бижбулякский, с/с Калининский, д Петровка, ул Центральная, д 59	2	Для ведения личного подсобного хозяйства	3108	84071.4	Собствен ность.	—

Начальник отдела

(наименование должности) М.П. (подпись) (инициалы, фамилия)

Филиал федерального государственного бюджетного учреждения "Федеральная кадастровая палата Федеральной службы государственной регистрации, кадастра и картографии" по Республике Башкортостан

(полное наименование органа кадастрового учета)

КПТ.1

КАДАСТРОВЫЙ ПЛАН ТЕРРИТОРИИ

"04" сентября 2013 г. № 02/13/1-706020

Номер п/п	Кадастровый номер земельного участка	Местоположение (адрес)	Категория земель	Разрешенное использование	Площадь, кв.м	Кадастровая стоимость (руб)	Вид вещного права	Обременения
1	2	3	4	5	6	7	8	9
4	02:12:100901:6	Местоположение установлено относительно ориентира, расположенного в границах участка. Почтовый адрес ориентира: Республика Башкортостан, р-н Бижбулякский, с/с Калининский, д Петровка, ул Центральная, д 57	2	Для ведения личного подсобного хозяйства	5383	145610.15	Собствен ность, Пожизненное наследуемое владение.	—
5	02:12:100901:7	Местоположение установлено относительно ориентира, расположенного в границах участка. Почтовый адрес ориентира: Республика Башкортостан, р-н Бижбулякский, с/с Калининский, д Петровка, ул Центральная, д 55	2	Для ведения личного подсобного хозяйства	4292	116098.6	Собствен ность.	—
6	02:12:100901:8	Местоположение установлено относительно ориентира, расположенного в границах участка. Почтовый адрес ориентира: Республика Башкортостан, р-н Бижбулякский, с/с Калининский, д Петровка, ул Центральная, д 53	2	Для ведения личного подсобного хозяйства	5262	142337.1	Собствен ность.	—
7	02:12:100901:9	Местоположение установлено относительно ориентира, расположенного в границах участка. Почтовый адрес ориентира: Республика Башкортостан, р-н	2	Для ведения личного подсобного хозяйства	7359	199060.95	Собствен ность.	—

Начальник отдела

(наименование должности) М.П. (подпись) (инициалы, фамилия)

Филиал федерального государственного бюджетного учреждения "Федеральная кадастровая палата Федеральной службы государственной регистрации, кадастра и картографии" по Республике Башкортостан

(полное наименование органа кадастрового учета)

КПТ.1

КАДАСТРОВЫЙ ПЛАН ТЕРРИТОРИИ

"04" сентября 2013 г. № 02/13/1-706020

Номер п/п	Кадастровый номер земельного участка	Местоположение (адрес)	Категория земель	Разрешенное использование	Площадь, кв.м	Кадастровая стоимость (руб)	Вид вещного права	Обременения
1	2	3	4	5	6	7	8	9
		Бижбулякский, с/с Калининский, д Петровка, ул Центральная, д 51						
8	02:12:100901:10	Местоположение установлено относительно ориентира, расположенного в границах участка. Почтовый адрес ориентира: Республика Башкортостан, р-н Бижбулякский, с/с Калининский, д Петровка, ул Центральная, д 49	2	Для ведения личного подсобного хозяйства	8177	221187.85	Собствен ность.	—
9	02:12:100901:11	Местоположение установлено относительно ориентира, расположенного в границах участка. Почтовый адрес ориентира: Республика Башкортостан, р-н Бижбулякский, с/с Калининский, д Петровка, ул Центральная, д 47	2	Для ведения личного подсобного хозяйства	4603	124511.15	Собствен ность.	—
10	02:12:100901:12	Местоположение установлено относительно ориентира, расположенного в границах участка. Почтовый адрес ориентира: Республика Башкортостан, р-н Бижбулякский, с/с Калининский, д Петровка, ул Центральная, д 43	2	Для ведения личного подсобного хозяйства	5804	156998.2	Собствен ность.	—
11	02:12:100901:13	Местоположение установлено относительно ориентира, расположенного в границах участка. Почтовый адрес	2	Для ведения личного подсобного хозяйства	7002	189404.1	Пожизненное наследуемое владение, Государс	—

Начальник отдела

(наименование должности) М.П. (подпись) (инициалы, фамилия)

Филиал федерального государственного бюджетного учреждения "Федеральная кадастровая палата Федеральной службы государственной регистрации, кадастра и картографии" по Республике Башкортостан

(полное наименование органа кадастрового учета)

КПТ.1

КАДАСТРОВЫЙ ПЛАН ТЕРРИТОРИИ

"04" сентября 2013 г. № 02/13/1-706020

Номер п/п	Кадастровый номер земельного участка	Местоположение (адрес)	Категория земель	Разрешенное использование	Площадь, кв.м	Кадастровая стоимость (руб)	Вид вещного права	Обременения
1	2	3	4	5	6	7	8	9
		ориентира: Республика Башкортостан, р-н Бижбулякский, с/с Калининский, д Петровка, ул Центральная, д 43					твенная собствен ность.	
12	02:12:100901:14	Местоположение установлено относительно ориентира, расположенного в границах участка. Почтовый адрес ориентира: Республика Башкортостан, р-н Бижбулякский, с/с Калининский, д Петровка, ул Центральная, д 41а	2	Для ведения личного подсобного хозяйства	8401	227247.05	Собствен ность.	——
13	02:12:100901:15	Местоположение установлено относительно ориентира, расположенного в границах участка. Почтовый адрес ориентира: Республика Башкортостан, р-н Бижбулякский, с/с Калининский, д Петровка, ул Центральная, д 41	2	Для ведения личного подсобного хозяйства	4406	119182.3	Собствен ность.	——
14	02:12:100901:16	Местоположение установлено относительно ориентира, расположенного в границах участка. Почтовый адрес ориентира: Республика Башкортостан, р-н Бижбулякский, с/с Калининский, д Петровка, ул Центральная, д 39	2	Для ведения личного подсобного хозяйства	2842	76876.1	Государс твенная собствен ность, Пожизненное наследуемое владение.	——

Начальник отдела

(наименование должности) М.П. (подпись) _____ (инициалы, фамилия)

Филиал федерального государственного бюджетного учреждения "Федеральная кадастровая палата Федеральной службы государственной регистрации, кадастра и картографии" по Республике Башкортостан

(полное наименование органа кадастрового учета)

КПТ.1

КАДАСТРОВЫЙ ПЛАН ТЕРРИТОРИИ

"04" сентября 2013 г. № 02/13/1-706020

Номер п/п	Кадастровый номер земельного участка	Местоположение (адрес)	Категория земель	Разрешенное использование	Площадь, кв.м	Кадастровая стоимость (руб)	Вид вещного права	Обременения
1	2	3	4	5	6	7	8	9
15	02:12:100901:17	Местоположение установлено относительно ориентира, расположенного в границах участка. Почтовый адрес ориентира: Республика Башкортостан, р-н Бижбулякский, с/с Калининский, д Петровка, ул Центральная, д 37	2	Для ведения личного подсобного хозяйства	3591	97136.55	Государственная собственность.	—
16	02:12:100901:18	Местоположение установлено относительно ориентира, расположенного в границах участка. Почтовый адрес ориентира: Республика Башкортостан, р-н Бижбулякский, с/с Калининский, д Петровка, ул Центральная, д 35	2	Для ведения личного подсобного хозяйства	2591	70086.55	Собственность.	—
17	02:12:100901:19	Местоположение установлено относительно ориентира, расположенного в границах участка. Почтовый адрес ориентира: Республика Башкортостан, р-н Бижбулякский, с/с Калининский, д Петровка, ул Центральная, д 39	2	Для ведения личного подсобного хозяйства	3565	96433.25	Пожизненное наследуемое владение, Государственная собственность.	—
18	02:12:100901:20	Местоположение установлено относительно ориентира, расположенного в границах участка. Почтовый адрес ориентира: Республика Башкортостан, р-н	2	Для ведения личного подсобного хозяйства	2833	76632.65	Собственность.	—

Начальник отдела

(наименование должности) М.П. (подпись) (инициалы, фамилия)

Филиал федерального государственного бюджетного учреждения "Федеральная кадастровая палата Федеральной службы государственной регистрации, кадастра и картографии" по Республике Башкортостан

(полное наименование органа кадастрового учета)

КПТ.1

КАДАСТРОВЫЙ ПЛАН ТЕРРИТОРИИ

"04" сентября 2013 г. № 02/13/1-706020

Номер п/п	Кадастровый номер земельного участка	Местоположение (адрес)	Категория земель	Разрешенное использование	Площадь, кв.м	Кадастровая стоимость (руб)	Вид вещного права	Обременения
1	2	3	4	5	6	7	8	9
		Бижбулякский, с/с Калининский, д Петровка, ул Центральная, д 33						
19	02:12:100901:21	Местоположение установлено относительно ориентира, расположенного в границах участка. Почтовый адрес ориентира: Республика Башкортостан, р-н Бижбулякский, с/с Калининский, д Петровка	2	Для выпаса скота	1109	1574.78	—	—
20	02:12:100901:22	Местоположение установлено относительно ориентира, расположенного в границах участка. Почтовый адрес ориентира: Республика Башкортостан, р-н Бижбулякский, с/с Калининский, д Петровка, ул Центральная	2	Для ведения личного подсобного хозяйства	513	13876.65	Пожизненное наследуемое владение, Государс твенная собствен ность.	—
21	02:12:100901:24	Местоположение установлено относительно ориентира, расположенного в границах участка. Почтовый адрес ориентира: Республика Башкортостан, р-н Бижбулякский, с/с Калининский, д Петровка, ул Центральная, д 29	2	Для ведения личного подсобного хозяйства	558	15093.9	Собствен ность.	—
22	02:12:100901:25	Местоположение установлено относительно ориентира, расположенного в границах участка. Почтовый адрес	2	Для ведения личного подсобного хозяйства	18	486.9	Пожизненное наследуемое владение, Государс	—

Начальник отдела

(наименование должности) М.П. (подпись) (инициалы, фамилия)

Филиал федерального государственного бюджетного учреждения "Федеральная кадастровая палата Федеральной службы государственной регистрации, кадастра и картографии" по Республике Башкортостан

(полное наименование органа кадастрового учета)

КПТ.1

КАДАСТРОВЫЙ ПЛАН ТЕРРИТОРИИ

"04" сентября 2013 г. № 02/13/1-706020

Номер п/п	Кадастровый номер земельного участка	Местоположение (адрес)	Категория земель	Разрешенное использование	Площадь, кв.м	Кадастровая стоимость (руб)	Вид вещного права	Обременения
1	2	3	4	5	6	7	8	9
		ориентира: Республика Башкортостан, р-н Бижбулякский, с/с Калининский, д Петровка, ул Центральная					твенная собствен ность.	
23	02:12:100901:26	Местоположение установлено относительно ориентира, расположенного в границах участка. Почтовый адрес ориентира: Республика Башкортостан, р-н Бижбулякский, с/с Калининский, д Петровка, ул Центральная	2	Для ведения личного подсобного хозяйства	18	486.9	Пожизненное наследуемое владение, Государс твенная собствен ность.	—
24	02:12:100901:27	Местоположение установлено относительно ориентира, расположенного в границах участка. Почтовый адрес ориентира: Республика Башкортостан, р-н Бижбулякский, с/с Калининский, д Петровка, ул Центральная, д 29	2	Для ведения личного подсобного хозяйства	3366	91050.3	Собствен ность.	—
25	02:12:100901:28	Местоположение установлено относительно ориентира, расположенного в границах участка. Почтовый адрес ориентира: Республика Башкортостан, р-н Бижбулякский, с/с Калининский, д Петровка, ул Центральная, д 21	2	Для ведения личного подсобного хозяйства	3493	94485.65	Собствен ность.	—
26	02:12:100901:30	Местоположение установлено	2	Под оленьи пастбища	1794	2547.48	—	—

Начальник отдела

(наименование должности) М.П. (подпись) (инициалы, фамилия)

Филиал федерального государственного бюджетного учреждения "Федеральная кадастровая палата Федеральной службы государственной регистрации, кадастра и картографии" по Республике Башкортостан

(полное наименование органа кадастрового учета)

КПТ.1

КАДАСТРОВЫЙ ПЛАН ТЕРРИТОРИИ

"04" сентября 2013 г. № 02/13/1-706020

Номер п/п	Кадастровый номер земельного участка	Местоположение (адрес)	Категория земель	Разрешенное использование	Площадь, кв.м	Кадастровая стоимость (руб)	Вид вещного права	Обременения
1	2	3	4	5	6	7	8	9
		относительно ориентира, расположенного в границах участка. Почтовый адрес ориентира: Республика Башкортостан, р-н Бижбулякский, с/с Калининский, д Петровка						
27	02:12:100901:31	Местоположение установлено относительно ориентира, расположенного в границах участка. Почтовый адрес ориентира: Республика Башкортостан, р-н Бижбулякский, с/с Калининский, д Петровка, ул Центральная, д 27	2	Для ведения личного подсобного хозяйства	4476	121075.8	Пожизненное наследуемое владение, Государственная собственность.	—
28	02:12:100901:32	Местоположение установлено относительно ориентира, расположенного в границах участка. Почтовый адрес ориентира: Республика Башкортостан, р-н Бижбулякский, с/с Калининский, д Петровка, ул Центральная, д 25	2	Для ведения личного подсобного хозяйства	4754	128595.7	Собственность.	—
29	02:12:100901:33	Местоположение установлено относительно ориентира, расположенного в границах участка. Почтовый адрес ориентира: Республика Башкортостан, р-н Бижбулякский, с/с Калининский,	2	Для ведения личного подсобного хозяйства	4182	113123.1	Пожизненное наследуемое владение, Государственная собственность.	—

Начальник отдела

(наименование должности) М.П. (подпись) (инициалы, фамилия)

Филиал федерального государственного бюджетного учреждения "Федеральная кадастровая палата Федеральной службы государственной регистрации, кадастра и картографии" по Республике Башкортостан

(полное наименование органа кадастрового учета)

КПТ.1

КАДАСТРОВЫЙ ПЛАН ТЕРРИТОРИИ

"04" сентября 2013 г. № 02/13/1-706020

Номер п/п	Кадастровый номер земельного участка	Местоположение (адрес)	Категория земель	Разрешенное использование	Площадь, кв.м	Кадастровая стоимость (руб)	Вид вещного права	Обременения
1	2	3	4	5	6	7	8	9
		д Петровка, ул Центральная, д 23						
30	02:12:100901:34	Местоположение установлено относительно ориентира, расположенного в границах участка. Почтовый адрес ориентира: Республика Башкортостан, р-н Бижбулякский, с/с Калининский, д Петровка, ул Центральная, д 21	2	Для ведения личного подсобного хозяйства	4008	108416.4	Собствен ность.	—
31	02:12:100901:35	Местоположение установлено относительно ориентира, расположенного в границах участка. Почтовый адрес ориентира: Республика Башкортостан, р-н Бижбулякский, с/с Калининский, д Петровка, ул Центральная, д 19	2	Для ведения личного подсобного хозяйства	8000	216400	Собствен ность.	—
32	02:12:100901:36	Местоположение установлено относительно ориентира, расположенного в границах участка. Почтовый адрес ориентира: Республика Башкортостан, р-н Бижбулякский, с/с Калининский, д Петровка, ул Центральная, д 17	2	Для ведения личного подсобного хозяйства	6488	175500.4	Пожизненное наследуемое владение, Государс твенная собствен ность.	—
33	02:12:100901:38	Местоположение установлено относительно ориентира, расположенного в границах участка. Почтовый адрес	2	Для выпаса скота	3515	4991.3	—	—

Начальник отдела

(наименование должности) М.П. (подпись) (инициалы, фамилия)

Филиал федерального государственного бюджетного учреждения "Федеральная кадастровая палата Федеральной службы государственной регистрации, кадастра и картографии" по Республике Башкортостан

(полное наименование органа кадастрового учета)

КПТ.1

КАДАСТРОВЫЙ ПЛАН ТЕРРИТОРИИ

"04" сентября 2013 г. № 02/13/1-706020

Номер п/п	Кадастровый номер земельного участка	Местоположение (адрес)	Категория земель	Разрешенное использование	Площадь, кв.м	Кадастровая стоимость (руб)	Вид вещного права	Обременения
1	2	3	4	5	6	7	8	9
		ориентира: Республика Башкортостан, р-н Бижбулякский, с/с Калининский, д Петровка						
34	02:12:100901:40	Местоположение установлено относительно ориентира, расположенного в границах участка. Почтовый адрес ориентира: Республика Башкортостан, р-н Бижбулякский, с/с Калининский, д Петровка, ул Центральная, д 15	2	Для ведения личного подсобного хозяйства	4365	118073.25	Пожизненное наследуемое владение, Государ твенная собствен ность.	—
35	02:12:100901:41	Местоположение установлено относительно ориентира, расположенного в границах участка. Почтовый адрес ориентира: Республика Башкортостан, р-н Бижбулякский, с/с Калининский, д Петровка, ул Центральная, д 13	2	Для ведения личного подсобного хозяйства	4498	121670.9	Пожизненное наследуемое владение, Государ твенная собствен ность.	—
36	02:12:100901:42	Местоположение установлено относительно ориентира, расположенного в границах участка. Почтовый адрес ориентира: Республика Башкортостан, р-н Бижбулякский, с/с Калининский, д Петровка, ул Центральная, д 11	2	Для ведения личного подсобного хозяйства	5707	154374.35	Собствен ность.	—

Начальник отдела

(наименование должности) М.П. (подпись) (инициалы, фамилия)

Филиал федерального государственного бюджетного учреждения "Федеральная кадастровая палата Федеральной службы государственной регистрации, кадастра и картографии" по Республике Башкортостан

(полное наименование органа кадастрового учета)

КПТ.1

КАДАСТРОВЫЙ ПЛАН ТЕРРИТОРИИ

"04" сентября 2013 г. № 02/13/1-706020

Номер п/п	Кадастровый номер земельного участка	Местоположение (адрес)	Категория земель	Разрешенное использование	Площадь, кв.м	Кадастровая стоимость (руб)	Вид вещного права	Обременения
1	2	3	4	5	6	7	8	9
37	02:12:100901:43	Местоположение установлено относительно ориентира, расположенного в границах участка. Почтовый адрес ориентира: Республика Башкортостан, р-н Бижбулякский, с/с Калининский, д Петровка, ул Центральная, д 9	2	Для ведения личного подсобного хозяйства	3194	86397.7	Государственная собственность, Пожизненное наследуемое владение.	—
38	02:12:100901:44	Местоположение установлено относительно ориентира, расположенного в границах участка. Почтовый адрес ориентира: Республика Башкортостан, р-н Бижбулякский, с/с Калининский, д Петровка, ул Центральная, д 7	2	Для ведения личного подсобного хозяйства	3407	92159.35	Общая долевая собственность.	—
39	02:12:100901:45	Местоположение установлено относительно ориентира, расположенного в границах участка. Почтовый адрес ориентира: Республика Башкортостан, р-н Бижбулякский, с/с Калининский, д Петровка, ул Центральная, д 5	2	Для ведения личного подсобного хозяйства	3608	97596.4	Пожизненное наследуемое владение, Государственная собственность.	—
40	02:12:100901:46	Местоположение установлено относительно ориентира, расположенного в границах участка. Почтовый адрес ориентира: Республика Башкортостан, р-н	2	Для ведения личного подсобного хозяйства	3435	92916.75	Собственность.	—

Начальник отдела

(наименование должности)

М.П. (подпись)

(инициалы, фамилия)

Филиал федерального государственного бюджетного учреждения "Федеральная кадастровая палата Федеральной службы государственной регистрации, кадастра и картографии" по Республике Башкортостан

(полное наименование органа кадастрового учета)

КПТ.1

КАДАСТРОВЫЙ ПЛАН ТЕРРИТОРИИ

"04" сентября 2013 г. № 02/13/1-706020

Номер п/п	Кадастровый номер земельного участка	Местоположение (адрес)	Категория земель	Разрешенное использование	Площадь, кв.м	Кадастровая стоимость (руб)	Вид вещного права	Обременения
1	2	3	4	5	6	7	8	9
		Бижбулякский, с/с Калининский, д Петровка, ул Центральная, д 3						
41	02:12:100901:47	Местоположение установлено относительно ориентира, расположенного в границах участка. Почтовый адрес ориентира: Республика Башкортостан, р-н Бижбулякский, с/с Калининский, д Петровка, ул Центральная, д 1	2	Для ведения личного подсобного хозяйства	4029	108984.45	Собствен ность, Пожизненное наследуемое владение.	—
42	02:12:100901:48	Местоположение установлено относительно ориентира, расположенного в границах участка. Почтовый адрес ориентира: Республика Башкортостан, р-н Бижбулякский, с/с Калининский, д Петровка, ул Центральная, д 1	2	Для ведения личного подсобного хозяйства	4224	114259.2	Собствен ность.	—
43	02:12:100901:51	Местоположение установлено относительно ориентира, расположенного в границах участка. Почтовый адрес ориентира: Республика Башкортостан, р-н Бижбулякский, с/с Калининский, д Петровка, ул Центральная, д 2	2	Для ведения личного подсобного хозяйства	7768	210124.4	Собствен ность.	—
44	02:12:100901:52	Местоположение установлено относительно ориентира, расположенного в границах участка. Почтовый адрес	2	Для ведения личного подсобного хозяйства	3333	90157.65	Пожизненное наследуемое владение, Государс	—

Начальник отдела

(наименование должности) М.П. (подпись) (инициалы, фамилия)

Филиал федерального государственного бюджетного учреждения "Федеральная кадастровая палата Федеральной службы государственной регистрации, кадастра и картографии" по Республике Башкортостан

(полное наименование органа кадастрового учета)

КПТ.1

КАДАСТРОВЫЙ ПЛАН ТЕРРИТОРИИ

"04" сентября 2013 г. № 02/13/1-706020

Номер п/п	Кадастровый номер земельного участка	Местоположение (адрес)	Категория земель	Разрешенное использование	Площадь, кв.м	Кадастровая стоимость (руб)	Вид вещного права	Обременения
1	2	3	4	5	6	7	8	9
		ориентира: Республика Башкортостан, р-н Бижбулякский, с/с Калининский, д Петровка, ул Центральная, д 27					твенная собствен ность.	
45	02:12:100901:55	Местоположение установлено относительно ориентира, расположенного в границах участка. Почтовый адрес ориентира: Республика Башкортостан, р-н Бижбулякский, с/с Калининский, д Петровка, ул Центральная, д 4	2	Для ведения личного подсобного хозяйства	3502	94729.1	Пожизненное наследуемое владение, Государс твенная собствен ность.	—
46	02:12:100901:56	Местоположение установлено относительно ориентира, расположенного в границах участка. Почтовый адрес ориентира: Республика Башкортостан, р-н Бижбулякский, с/с Калининский, д Петровка, ул Центральная, д 6	2	Для ведения личного подсобного хозяйства	5605	151615.25	Собствен ность.	—
47	02:12:100901:57	Местоположение установлено относительно ориентира, расположенного в границах участка. Почтовый адрес ориентира: Республика Башкортостан, р-н Бижбулякский, с/с Калининский, д Петровка, ул Центральная, д 6 а	2	Для ведения торговли (магазин)	204	68419.56	—	Аренда

Начальник отдела

(наименование должности) М.П. (подпись) (инициалы, фамилия)

Филиал федерального государственного бюджетного учреждения "Федеральная кадастровая палата Федеральной службы государственной регистрации, кадастра и картографии" по Республике Башкортостан

(полное наименование органа кадастрового учета)

КПТ.1

КАДАСТРОВЫЙ ПЛАН ТЕРРИТОРИИ

"04" сентября 2013 г. № 02/13/1-706020

Номер п/п	Кадастровый номер земельного участка	Местоположение (адрес)	Категория земель	Разрешенное использование	Площадь, кв.м	Кадастровая стоимость (руб)	Вид вещного права	Обременения
1	2	3	4	5	6	7	8	9
48	02:12:100901:58	Местоположение установлено относительно ориентира, расположенного в границах участка. Почтовый адрес ориентира: Республика Башкортостан, р-н Бижбулякский, с/с Калининский, д Петровка, ул Центральная	2	Для ведения личного подсобного хозяйства	4640	125512	——	——
49	02:12:100901:59	Местоположение установлено относительно ориентира, расположенного в границах участка. Почтовый адрес ориентира: Республика Башкортостан, р-н Бижбулякский, с/с Калининский, д Петровка, ул Центральная, д 6	2	Для ведения личного подсобного хозяйства	1079	29186.95	——	——
50	02:12:100901:63	Местоположение установлено относительно ориентира, расположенного в границах участка. Почтовый адрес ориентира: Республика Башкортостан, р-н Бижбулякский, с/с Калининский, д Петровка, ул Центральная, д 10	2	Для ведения личного подсобного хозяйства	3644	98570.2	Собствен ность.	——
51	02:12:100901:64	Местоположение установлено относительно ориентира, расположенного в границах участка. Почтовый адрес ориентира: Республика Башкортостан, р-н	2	Для ведения личного подсобного хозяйства	3990	107929.5	Пожизненное наследуемое владение.	——

Начальник отдела

(наименование должности) М.П. (подпись) _____ _._._ (инициалы, фамилия)

Филиал федерального государственного бюджетного учреждения "Федеральная кадастровая палата Федеральной службы государственной регистрации, кадастра и картографии" по Республике Башкортостан

(полное наименование органа кадастрового учета)

КПТ.1

КАДАСТРОВЫЙ ПЛАН ТЕРРИТОРИИ

"04" сентября 2013 г. № 02/13/1-706020

Номер п/п	Кадастровый номер земельного участка	Местоположение (адрес)	Категория земель	Разрешенное использование	Площадь, кв.м	Кадастровая стоимость (руб)	Вид вещного права	Обременения
1	2	3	4	5	6	7	8	9
		Бижбулякский, с/с Калининский, д Петровка, ул Центральная, д 12						
52	02:12:100901:65	Местоположение установлено относительно ориентира, расположенного в границах участка. Почтовый адрес ориентира: Республика Башкортостан, р-н Бижбулякский, с/с Калининский, д Петровка, ул Центральная, д 14	2	Для ведения личного подсобного хозяйства	3402	92024.1	Собствен ность.	——
53	02:12:100901:66	Местоположение установлено относительно ориентира, расположенного в границах участка. Почтовый адрес ориентира: Республика Башкортостан, р-н Бижбулякский, с/с Калининский, д Петровка, ул Центральная, д 16	2	Для ведения личного подсобного хозяйства	5722	154780.1	Собствен ность.	——
54	02:12:100901:67	Местоположение установлено относительно ориентира, расположенного в границах участка. Почтовый адрес ориентира: Республика Башкортостан, р-н Бижбулякский, с/с Калининский, д Петровка, ул Центральная	2	Для ведения личного подсобного хозяйства	527	14255.35	Пожизненное наследуемое владение, Государс твенная собствен ность.	——
55	02:12:100901:69	Местоположение установлено относительно ориентира, расположенного в границах участка. Почтовый адрес	2	Для ведения личного подсобного хозяйства	10	270.5	——	——

Начальник отдела

(наименование должности) М.П. (подпись) _____ _._._

(инициалы, фамилия)

Филиал федерального государственного бюджетного учреждения "Федеральная кадастровая палата Федеральной службы государственной регистрации, кадастра и картографии" по Республике Башкортостан

(полное наименование органа кадастрового учета)

КПТ.1

КАДАСТРОВЫЙ ПЛАН ТЕРРИТОРИИ

"04" сентября 2013 г. № 02/13/1-706020

Номер п/п	Кадастровый номер земельного участка	Местоположение (адрес)	Категория земель	Разрешенное использование	Площадь, кв.м	Кадастровая стоимость (руб)	Вид вещного права	Обременения
1	2	3	4	5	6	7	8	9
		ориентира: Республика Башкортостан, р-н Бижбулякский, с/с Калининский, д Петровка, ул Центральная						
56	02:12:100901:70	Местоположение установлено относительно ориентира, расположенного в границах участка. Почтовый адрес ориентира: Республика Башкортостан, р-н Бижбулякский, с/с Калининский, д Петровка, ул Центральная, д 31	2	Для ведения личного подсобного хозяйства	2148	58103.4	Пожизненное наследуемое владение, Государственная собственность.	—
57	02:12:100901:71	Местоположение установлено относительно ориентира, расположенного в границах участка. Почтовый адрес ориентира: Республика Башкортостан, р-н Бижбулякский, с/с Калининский, д Петровка, ул Центральная, д 18	2	Для ведения личного подсобного хозяйства	6336	171388.8	Собственность.	—
58	02:12:100901:72	Местоположение установлено относительно ориентира, расположенного в границах участка. Почтовый адрес ориентира: Республика Башкортостан, р-н Бижбулякский, с/с Калининский, д Петровка, ул Центральная, д 37	2	Для ведения личного подсобного хозяйства	2466	66705.3	Государственная собственность.	—

Начальник отдела

(наименование должности) М.П. (подпись) (инициалы, фамилия)

Филиал федерального государственного бюджетного учреждения "Федеральная кадастровая палата Федеральной службы государственной регистрации, кадастра и картографии" по Республике Башкортостан

(полное наименование органа кадастрового учета)

КПТ.1

КАДАСТРОВЫЙ ПЛАН ТЕРРИТОРИИ

"04" сентября 2013 г. № 02/13/1-706020

Номер п/п	Кадастровый номер земельного участка	Местоположение (адрес)	Категория земель	Разрешенное использование	Площадь, кв.м	Кадастровая стоимость (руб)	Вид вещного права	Обременения
1	2	3	4	5	6	7	8	9
59	02:12:100901:73	Местоположение установлено относительно ориентира, расположенного в границах участка. Почтовый адрес ориентира: Республика Башкортостан, р-н Бижбулякский, с/с Калининский, д Петровка, ул Центральная	2	Для ведения личного подсобного хозяйства	1553	42008.65	—	—
60	02:12:100901:74	Местоположение установлено относительно ориентира, расположенного в границах участка. Почтовый адрес ориентира: Республика Башкортостан, р-н Бижбулякский, с/с Калининский, д Петровка, ул Центральная, д 23	2	Для ведения личного подсобного хозяйства	2773	75009.65	Пожизненное наследуемое владение, Государственная собственность.	—
61	02:12:100901:75	Местоположение установлено относительно ориентира, расположенного в границах участка. Почтовый адрес ориентира: Республика Башкортостан, р-н Бижбулякский, с/с Калининский, д Петровка, ул Центральная, д 20	2	Для ведения личного подсобного хозяйства	2971	80365.55	Собственность.	—
62	02:12:100901:76	Местоположение установлено относительно ориентира, расположенного в границах участка. Почтовый адрес ориентира: Республика Башкортостан, р-н	2	Для ведения личного подсобного хозяйства	5989	162002.45	Собственность.	—

Начальник отдела

(наименование должности) М.П. (подпись) (инициалы, фамилия)

Филиал федерального государственного бюджетного учреждения "Федеральная кадастровая палата Федеральной службы государственной регистрации, кадастра и картографии" по Республике Башкортостан

(полное наименование органа кадастрового учета)

КПТ.1

КАДАСТРОВЫЙ ПЛАН ТЕРРИТОРИИ

"04" сентября 2013 г. № 02/13/1-706020

Номер п/п	Кадастровый номер земельного участка	Местоположение (адрес)	Категория земель	Разрешенное использование	Площадь, кв.м	Кадастровая стоимость (руб)	Вид вещного права	Обременения
1	2	3	4	5	6	7	8	9
		Бижбулякский, с/с Калининский, д Петровка, ул Центральная, д 22						
63	02:12:100901:77	Местоположение установлено относительно ориентира, расположенного в границах участка. Почтовый адрес ориентира: Республика Башкортостан, р-н Бижбулякский, с/с Калининский, д Петровка, ул Центральная, д 26	2	Для ведения личного подсобного хозяйства	7045	190567.25	Собствен ность.	—
64	02:12:100901:78	Местоположение установлено относительно ориентира, расположенного в границах участка. Почтовый адрес ориентира: Республика Башкортостан, р-н Бижбулякский, с/с Калининский, д Петровка, ул Центральная, д 28	2	Для ведения личного подсобного хозяйства	5073	137224.65	Собствен ность.	—
65	02:12:100901:80	Местоположение установлено относительно ориентира, расположенного в границах участка. Почтовый адрес ориентира: Республика Башкортостан, р-н Бижбулякский, с/с Калининский, д Петровка	2	Для животно водства	16366	23239.72	—	—
66	02:12:100901:86	Местоположение установлено относительно ориентира, расположенного в границах участка. Почтовый адрес	2	Для ведения личного подсобного хозяйства	2731	73873.55	Пожизненное наследуемое владение, Государс	—

Начальник отдела

(наименование должности)

М.П. (подпись)

_____ _.._.

(инициалы, фамилия)

Филиал федерального государственного бюджетного учреждения "Федеральная кадастровая палата Федеральной службы государственной регистрации, кадастра и картографии" по Республике Башкортостан

(полное наименование органа кадастрового учета)

КПТ.1

КАДАСТРОВЫЙ ПЛАН ТЕРРИТОРИИ

"04" сентября 2013 г. № 02/13/1-706020

Номер п/п	Кадастровый номер земельного участка	Местоположение (адрес)	Категория земель	Разрешенное использование	Площадь, кв.м	Кадастровая стоимость (руб)	Вид вещного права	Обременения
1	2	3	4	5	6	7	8	9
		ориентира: Республика Башкортостан, р-н Бижбулякский, с/с Калининский, д Петровка, ул Центральная, д 17					твенная собствен ность.	
67	02:12:100901:88	Местоположение установлено относительно ориентира, расположенного в границах участка. Почтовый адрес ориентира: Республика Башкортостан, р-н Бижбулякский, с/с Калининский, д Петровка	2	Для ведения личного подсобного хозяйства	85	2299.25	—	—
68	02:12:100901:89	Местоположение установлено относительно ориентира, расположенного в границах участка. Почтовый адрес ориентира: Республика Башкортостан, р-н Бижбулякский, с/с Калининский, д Петровка, ул Центральная, д 13	2	Для ведения личного подсобного хозяйства	1513	40926.65	Пожизненное наследуемое владение, Государс твенная собствен ность.	—
69	02:12:100901:90	Местоположение установлено относительно ориентира, расположенного в границах участка. Почтовый адрес ориентира: Республика Башкортостан, р-н Бижбулякский, с/с Калининский, д Петровка, ул Центральная, д 11	2	Для ведения личного подсобного хозяйства	4696	127026.8	Собствен ность.	—

Начальник отдела

(наименование должности) М.П. (подпись) (инициалы, фамилия)

Филиал федерального государственного бюджетного учреждения "Федеральная кадастровая палата Федеральной службы государственной регистрации, кадастра и картографии" по Республике Башкортостан

(полное наименование органа кадастрового учета)

КПТ.1

КАДАСТРОВЫЙ ПЛАН ТЕРРИТОРИИ

"04" сентября 2013 г. № 02/13/1-706020

Номер п/п	Кадастровый номер земельного участка	Местоположение (адрес)	Категория земель	Разрешенное использование	Площадь, кв.м	Кадастровая стоимость (руб)	Вид вещного права	Обременения
1	2	3	4	5	6	7	8	9
70	02:12:100901:91	Местоположение установлено относительно ориентира, расположенного в границах участка. Почтовый адрес ориентира: Республика Башкортостан, р-н Бижбулякский, с/с Калининский, д Петровка, ул Центральная, д 9	2	Для ведения личного подсобного хозяйства	3716	100517.8	Пожизненное наследуемое владение, Государственная собственность.	—
71	02:12:100901:92	Местоположение установлено относительно ориентира, расположенного в границах участка. Почтовый адрес ориентира: Республика Башкортостан, р-н Бижбулякский, с/с Калининский, д Петровка, ул Центральная, д 7	2	Для ведения личного подсобного хозяйства	3370	91158.5	Пожизненное наследуемое владение, Государственная собственность.	—
72	02:12:100901:93	Местоположение установлено относительно ориентира, расположенного в границах участка. Почтовый адрес ориентира: Республика Башкортостан, р-н Бижбулякский, с/с Калининский, д Петровка, ул Центральная, д 5	2	Для ведения личного подсобного хозяйства	1388	37545.4	Пожизненное наследуемое владение, Государственная собственность.	—
73	02:12:100901:94	Местоположение установлено относительно ориентира, расположенного в границах участка. Почтовый адрес ориентира: Республика Башкортостан, р-н	2	Для ведения личного подсобного хозяйства	1462	39547.1	Собственность.	—

Начальник отдела

(наименование должности) М.П. (подпись) (инициалы, фамилия)

Филиал федерального государственного бюджетного учреждения "Федеральная кадастровая палата Федеральной службы государственной регистрации, кадастра и картографии" по Республике Башкортостан

(полное наименование органа кадастрового учета)

КПТ.1

КАДАСТРОВЫЙ ПЛАН ТЕРРИТОРИИ

"04" сентября 2013 г. № 02/13/1-706020

Номер п/п	Кадастровый номер земельного участка	Местоположение (адрес)	Категория земель	Разрешенное использование	Площадь, кв.м	Кадастровая стоимость (руб)	Вид вещного права	Обременения
1	2	3	4	5	6	7	8	9
		Бижбулякский, с/с Калининский, д Петровка, ул Центральная, д 3						
74	02:12:100901:95	Местоположение установлено относительно ориентира, расположенного в границах участка. Почтовый адрес ориентира: Республика Башкортостан, р-н Бижбулякский, с/с Калининский, д Петровка, ул Центральная, д 1	2	Для ведения личного подсобного хозяйства	1603	43361.15	Собствен ность, Пожизненное наследуемое владение.	—
75	02:12:100901:96	Местоположение установлено относительно ориентира, расположенного в границах участка. Почтовый адрес ориентира: Республика Башкортостан, р-н Бижбулякский, с/с Калининский, д Петровка, ул Центральная, д 5	2	Для ведения личного подсобного хозяйства	959	25940.95	Пожизненное наследуемое владение, Государс твенная собствен ность.	—
76	02:12:100901:100	Местоположение установлено относительно ориентира, расположенного в границах участка. Почтовый адрес ориентира: Республика Башкортостан, р-н Бижбулякский, с/с Калининский, д Петровка	2	Под объекты общего пользования	2	1	Государс твенная собствен ность не закрепленная за конкретными лицами.	—
77	02:12:100901:109	Местоположение установлено относительно ориентира, расположенного в границах участка. Почтовый адрес	2	Под автомобильные дороги и сооружения на	31080 +/- 62	498523.2	Собствен ность.	—

Начальник отдела

(наименование должности) М.П. (подпись) (инициалы, фамилия)

Филиал федерального государственного бюджетного учреждения "Федеральная кадастровая палата Федеральной службы государственной регистрации, кадастра и картографии" по Республике Башкортостан

(полное наименование органа кадастрового учета)

КПТ.1

КАДАСТРОВЫЙ ПЛАН ТЕРРИТОРИИ

"04" сентября 2013 г. № 02/13/1-706020

Номер п/п	Кадастровый номер земельного участка	Местоположение (адрес)	Категория земель	Разрешенное использование	Площадь, кв.м	Кадастровая стоимость (руб)	Вид вещного права	Обременения
1	2	3	4	5	6	7	8	9
		ориентира: Башкортостан респ, р-н Бижбулякский, а/д с. Кистенли-Богданово - с. Ермолкино - Рудники		них				
78	02:12:100901:110	Башкортостан респ, р-н Бижбулякский, с/с Калининский, д Петровка, ул Центральная, 1А	2	Для ведения личного подсобного хозяйства	2130 +/- 32	57616.5	—	Аренда
79	02:12:100901:146	Местоположение установлено относительно ориентира, расположенного в границах участка. Почтовый адрес ориентира: Республика Башкортостан, р-н Бижбулякский, с/с Калининский, д Петровка	2	Для размещения оборудования связи (модуль-контейнер)	2 +/- 1	32.08	Сведения о земельных участках носят временный характер.	—
4	Особые отметки:	—						

Категория земель - цифрами обозначено:
2 - Земли населенных пунктов

Начальник отдела

(наименование должности) М.П. (подпись) (инициалы, фамилия)

КПТ.2.1

КАДАСТРОВЫЙ ПЛАН ТЕРРИТОРИИ

"04" сентября 2013 г. № 02/13/1-706020

Номер кадастрового квартала:		02:12:100901
1	План (чертеж, схема) земельных участков, расположенных в кадастровом квартале:	
	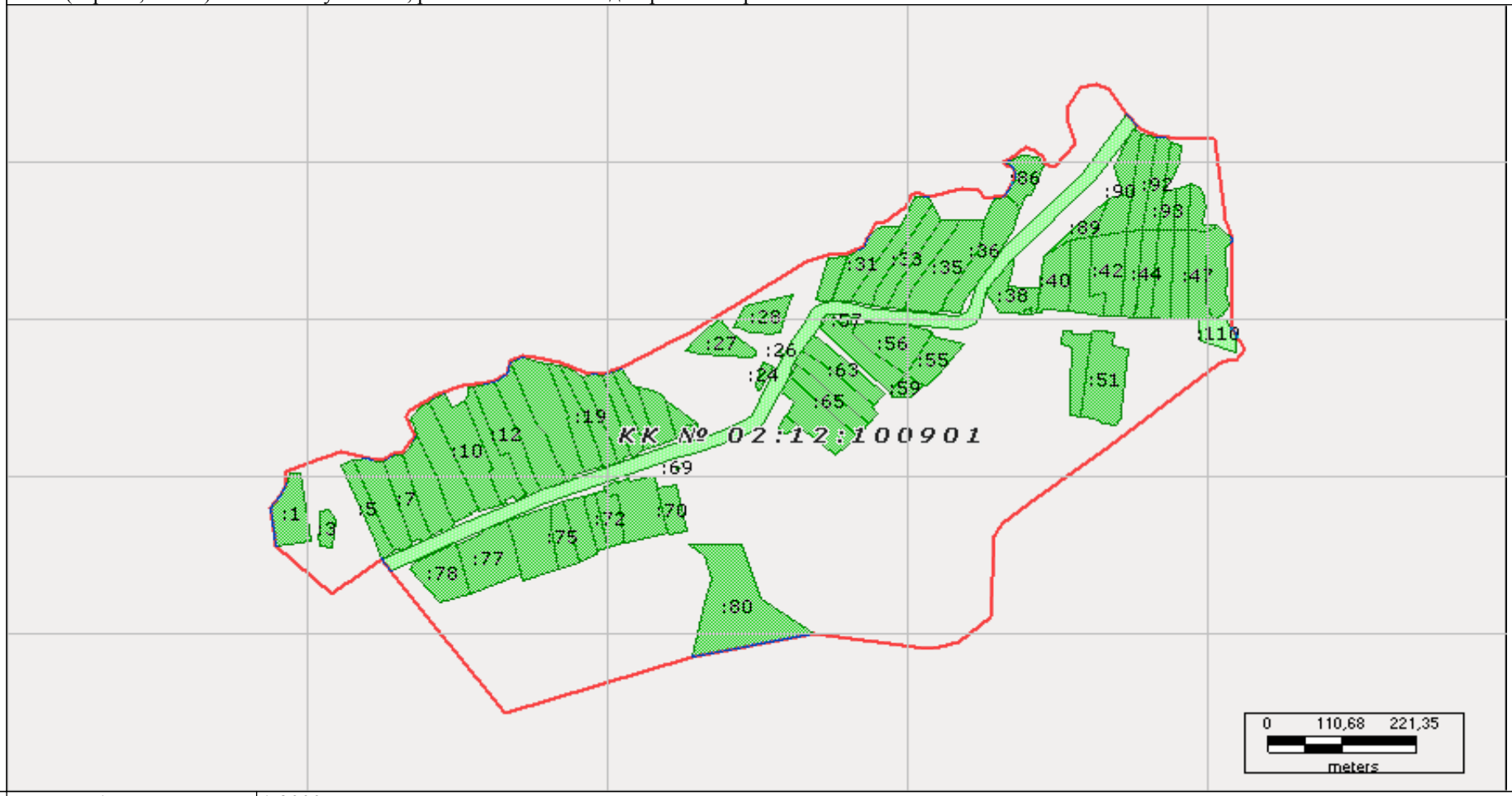	
2	**Масштаб:**	1:2000

Начальник отдела

(наименование должности) М.П. (подпись) (инициалы, фамилия)

КПТ.2.1

КАДАСТРОВЫЙ ПЛАН ТЕРРИТОРИИ

"04" сентября 2013 г. № 02/13/1-706020

Номер кадастрового квартала:		02:12:100901
1	План (чертеж, схема) земельных участков, расположенных в кадастровом квартале:	
	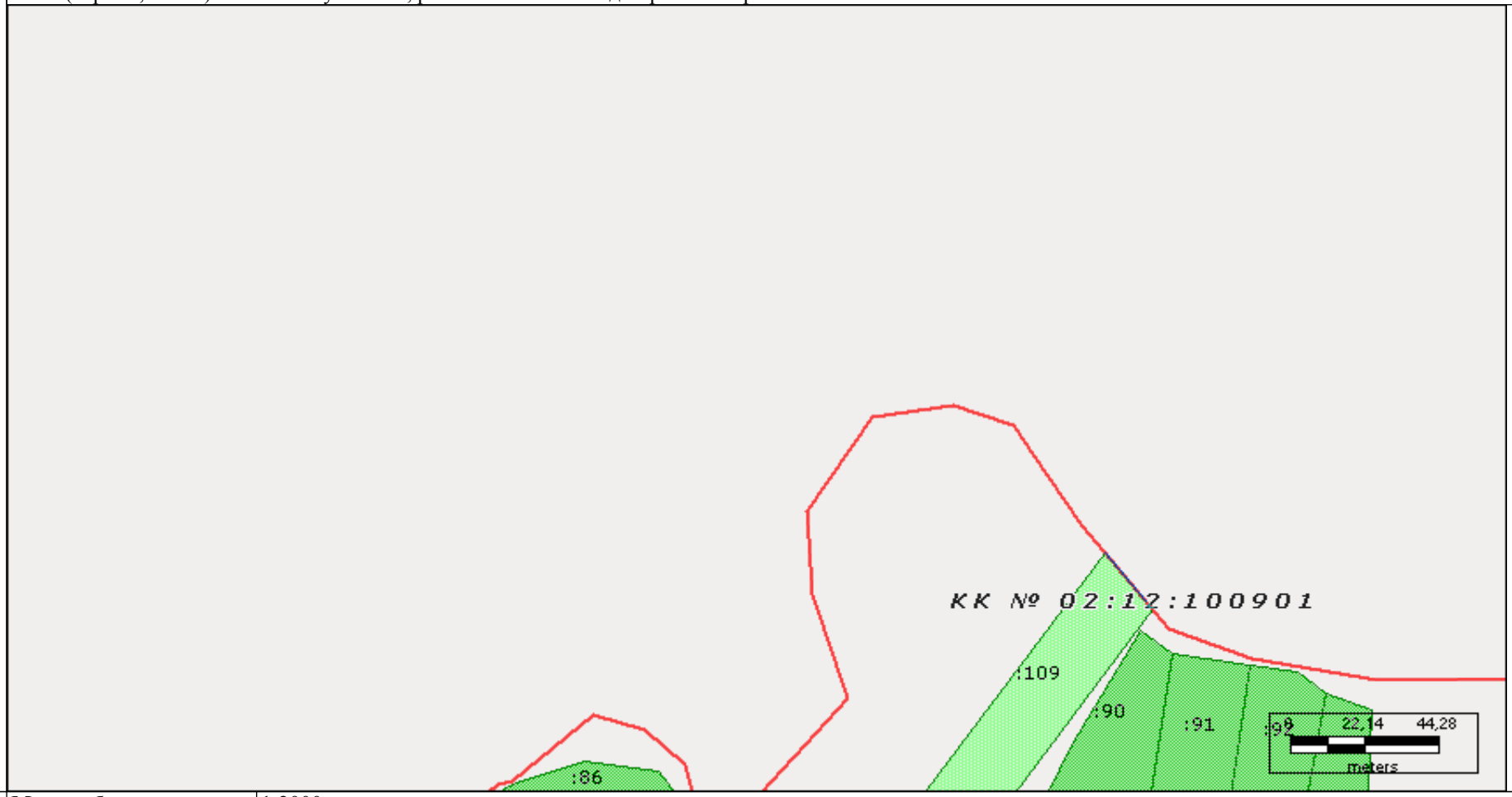	
2	**Масштаб:**	1:2000

Начальник отдела

(наименование должности) М.П. (подпись) (инициалы, фамилия)

КПТ.2.1

КАДАСТРОВЫЙ ПЛАН ТЕРРИТОРИИ

"04" сентября 2013 г. № 02/13/1-706020

Номер кадастрового квартала:		02:12:100901
1	План (чертеж, схема) земельных участков, расположенных в кадастровом квартале:	
2	**Масштаб:**	1:2000

Начальник отдела

(наименование должности) М.П. (подпись) (инициалы, фамилия)

КПТ.2.1

КАДАСТРОВЫЙ ПЛАН ТЕРРИТОРИИ

"04" сентября 2013 г. № 02/13/1-706020

Номер кадастрового квартала:		02:12:100901
1	План (чертеж, схема) земельных участков, расположенных в кадастровом квартале:	
	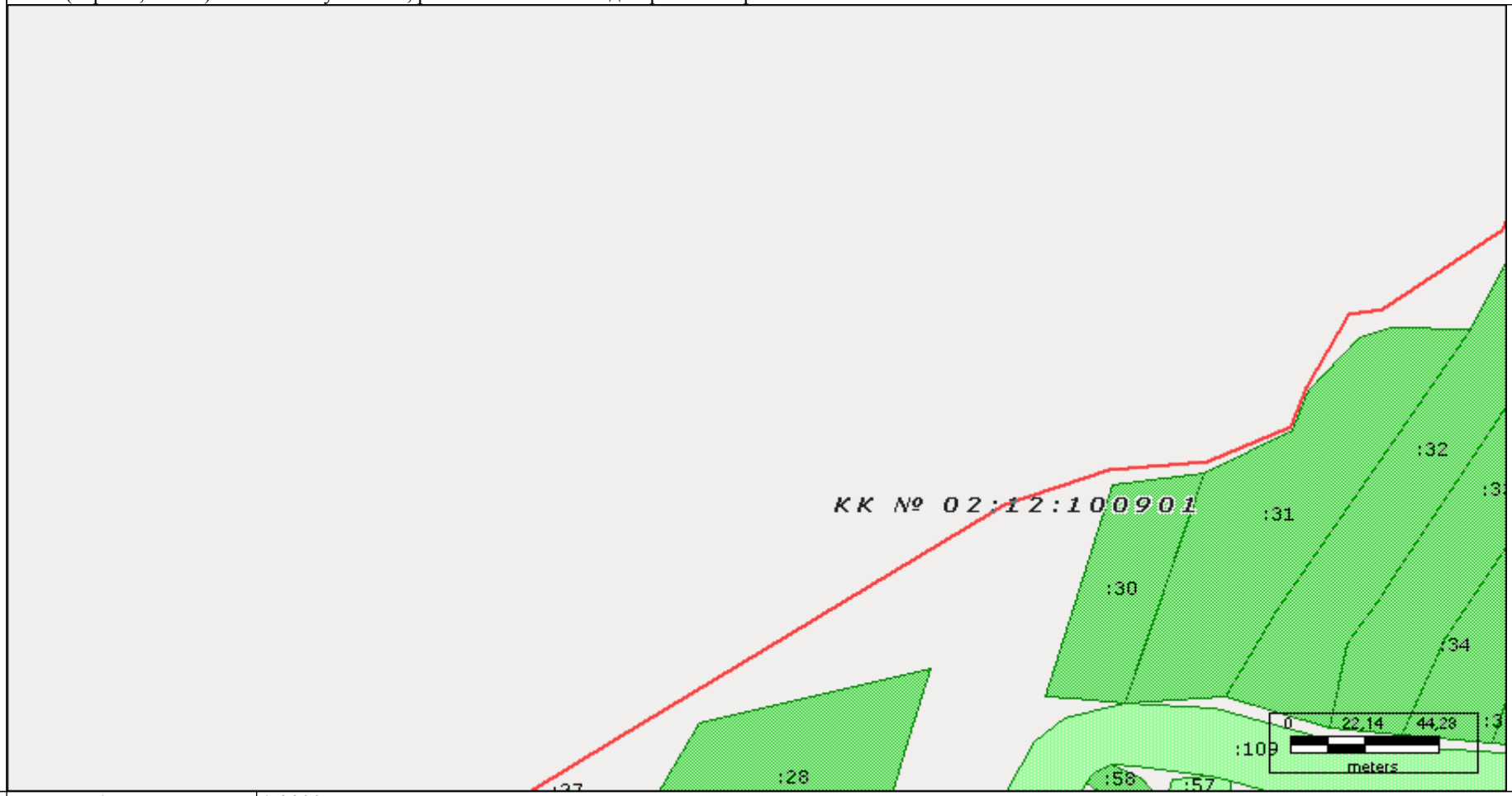	
2	**Масштаб:**	1:2000

Начальник отдела

(наименование должности) М.П. (подпись) (инициалы, фамилия)

КПТ.2.1

КАДАСТРОВЫЙ ПЛАН ТЕРРИТОРИИ

"04" сентября 2013 г. № 02/13/1-706020

	Номер кадастрового квартала:	02:12:100901
1	План (чертеж, схема) земельных участков, расположенных в кадастровом квартале:	

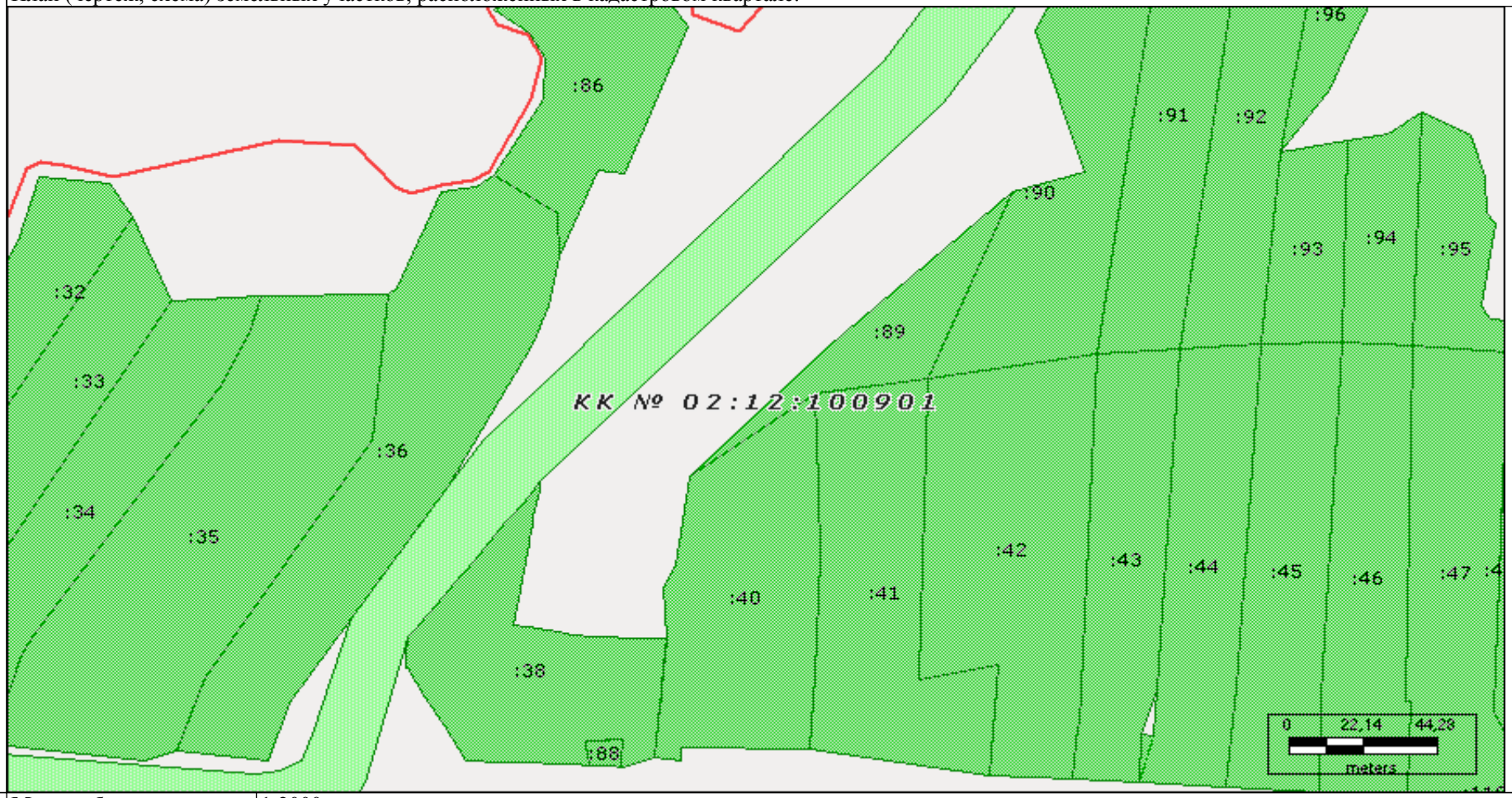

2	**Масштаб:**	1:2000

Начальник отдела

(наименование должности) М.П. (подпись) (инициалы, фамилия)

КПТ.2.1

КАДАСТРОВЫЙ ПЛАН ТЕРРИТОРИИ

"04" сентября 2013 г. № 02/13/1-706020

Номер кадастрового квартала:		02:12:100901
1	План (чертеж, схема) земельных участков, расположенных в кадастровом квартале:	
2	**Масштаб:**	1:2000

Начальник отдела

(наименование должности) М.П. (подпись) (инициалы, фамилия)

КПТ.2.1

КАДАСТРОВЫЙ ПЛАН ТЕРРИТОРИИ

"04" сентября 2013 г. № 02/13/1-706020

Номер кадастрового квартала:		02:12:100901
1	План (чертеж, схема) земельных участков, расположенных в кадастровом квартале:	
	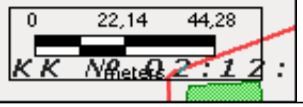	
2	**Масштаб:**	1:2000

Начальник отдела

(наименование должности) М.П. (подпись) (инициалы, фамилия)

КПТ.2.1

КАДАСТРОВЫЙ ПЛАН ТЕРРИТОРИИ

"04" сентября 2013 г. № 02/13/1-706020

Номер кадастрового квартала:		02:12:100901
1	План (чертеж, схема) земельных участков, расположенных в кадастровом квартале:	

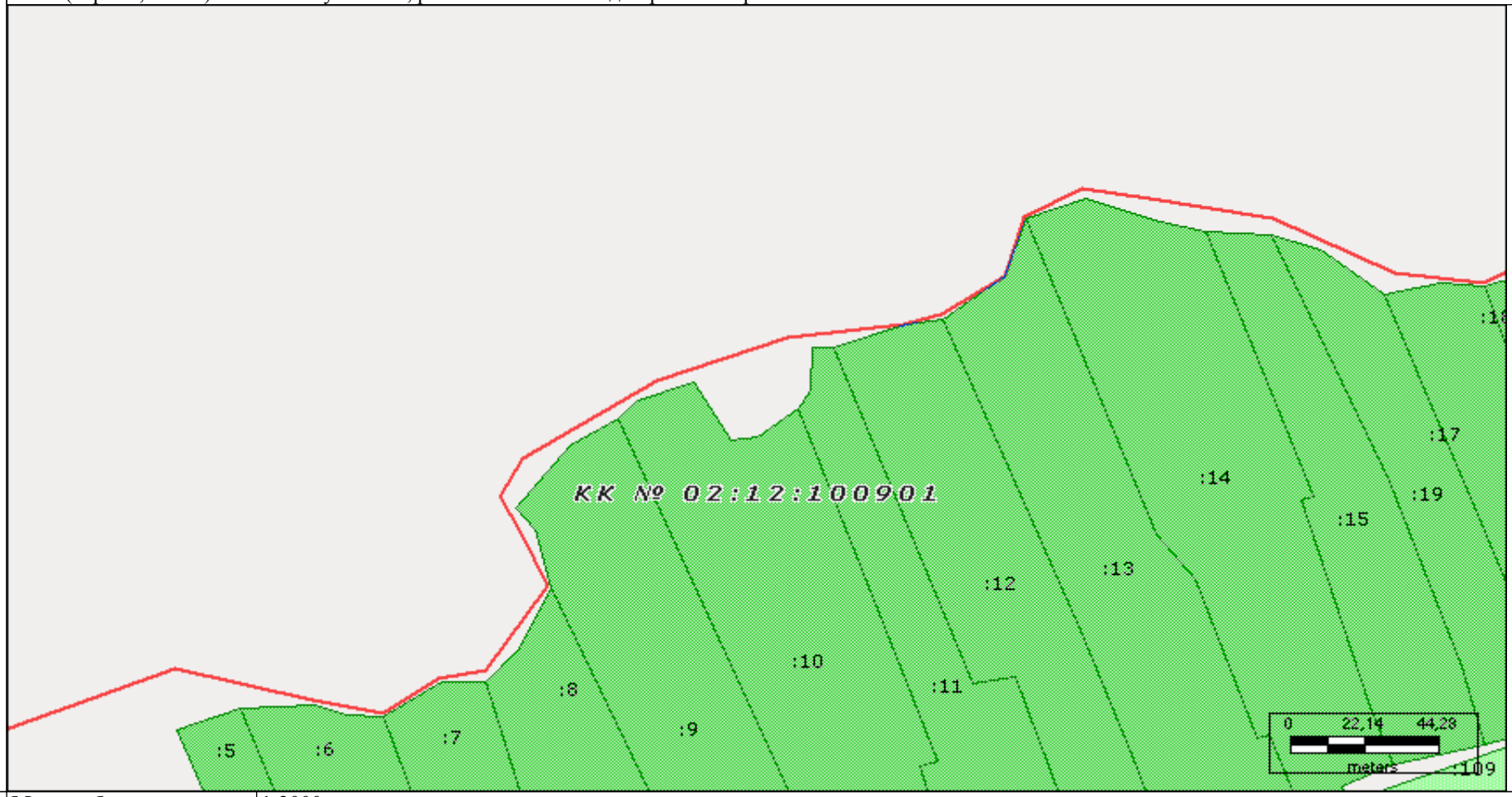

2	**Масштаб:**	1:2000

Начальник отдела

(наименование должности) М.П. (подпись) (инициалы, фамилия)

КПТ.2.1

КАДАСТРОВЫЙ ПЛАН ТЕРРИТОРИИ

"04" сентября 2013 г. № 02/13/1-706020

Номер кадастрового квартала:		02:12:100901
1	План (чертеж, схема) земельных участков, расположенных в кадастровом квартале:	
2	**Масштаб:**	1:2000

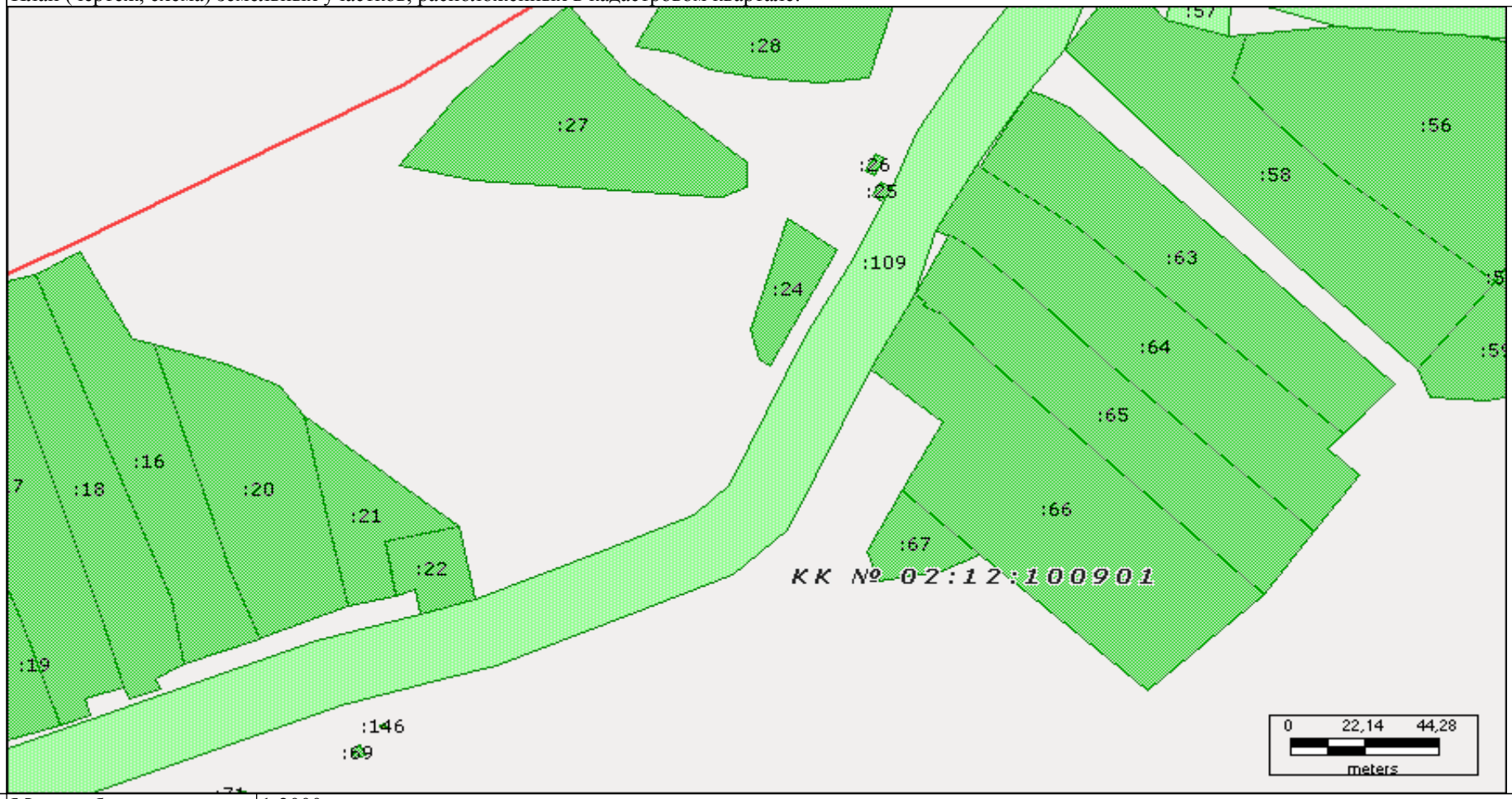

Начальник отдела

(наименование должности) М.П. (подпись) (инициалы, фамилия)

КПТ.2.1

КАДАСТРОВЫЙ ПЛАН ТЕРРИТОРИИ

"04" сентября 2013 г. № 02/13/1-706020

Номер кадастрового квартала:		02:12:100901
1	План (чертеж, схема) земельных участков, расположенных в кадастровом квартале:	
	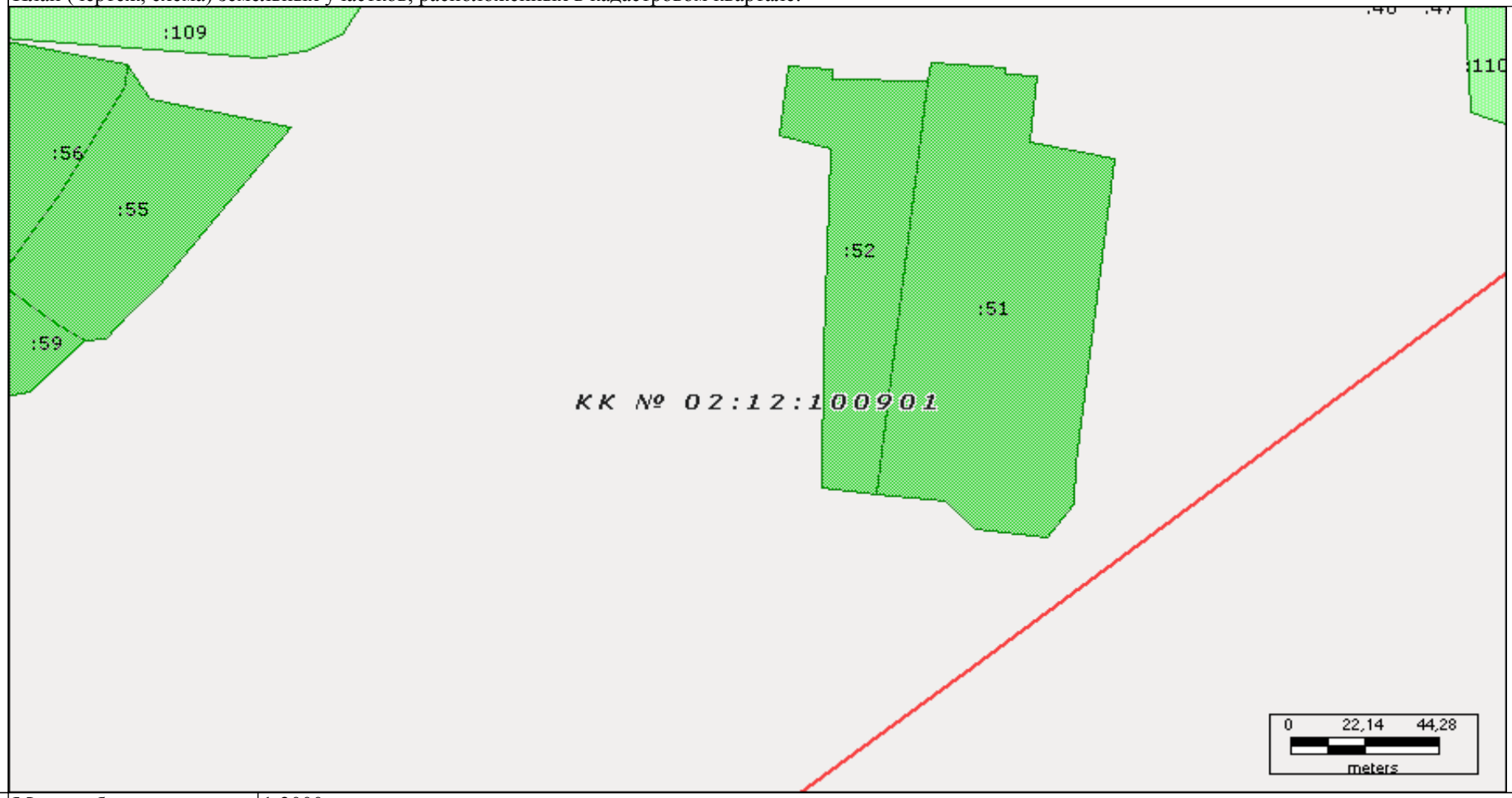	
2	**Масштаб:**	1:2000

Начальник отдела

(наименование должности) М.П. (подпись) (инициалы, фамилия)

КПТ.2.1

КАДАСТРОВЫЙ ПЛАН ТЕРРИТОРИИ

"04" сентября 2013 г. № 02/13/1-706020

Номер кадастрового квартала:		02:12:100901
1	План (чертеж, схема) земельных участков, расположенных в кадастровом квартале:	
2	**Масштаб:**	1:2000

Начальник отдела

(наименование должности) М.П. (подпись) (инициалы, фамилия)

КПТ.2.1

КАДАСТРОВЫЙ ПЛАН ТЕРРИТОРИИ

"04" сентября 2013 г. № 02/13/1-706020

Номер кадастрового квартала:		02:12:100901
1	План (чертеж, схема) земельных участков, расположенных в кадастровом квартале:	
2	**Масштаб:**	1:2000

Начальник отдела

(наименование должности) М.П. (подпись) (инициалы, фамилия)

КПТ.2.1

КАДАСТРОВЫЙ ПЛАН ТЕРРИТОРИИ

"04" сентября 2013 г. № 02/13/1-706020

	Номер кадастрового квартала:	02:12:100901
1	План (чертеж, схема) земельных участков, расположенных в кадастровом квартале:	

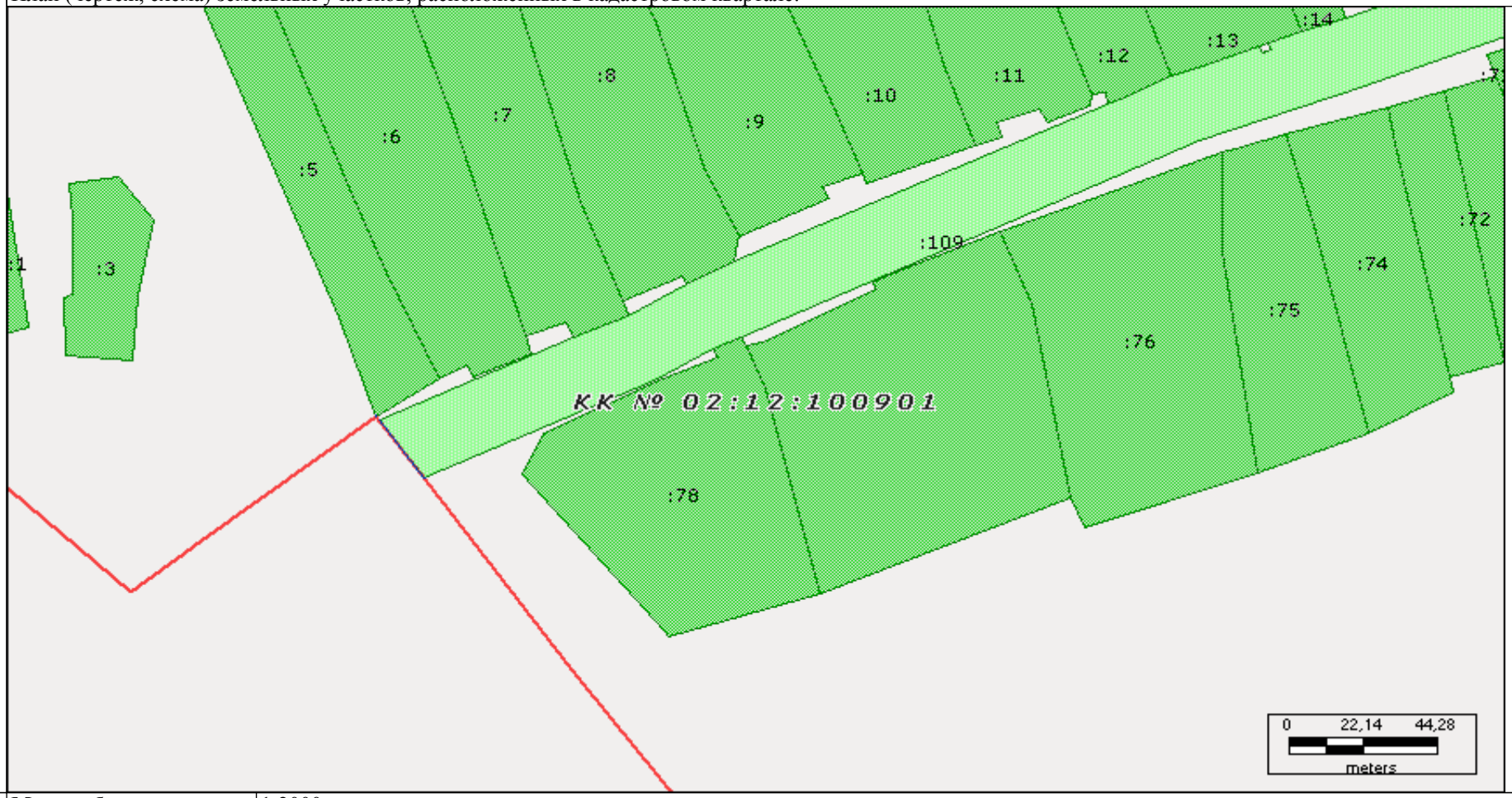

2	**Масштаб:**	1:2000

Начальник отдела

(наименование должности)

М.П. (подпись)

(инициалы, фамилия)

КПТ.2.1

КАДАСТРОВЫЙ ПЛАН ТЕРРИТОРИИ

"04" сентября 2013 г. № 02/13/1-706020

Номер кадастрового квартала:		02:12:100901
1	План (чертеж, схема) земельных участков, расположенных в кадастровом квартале:	

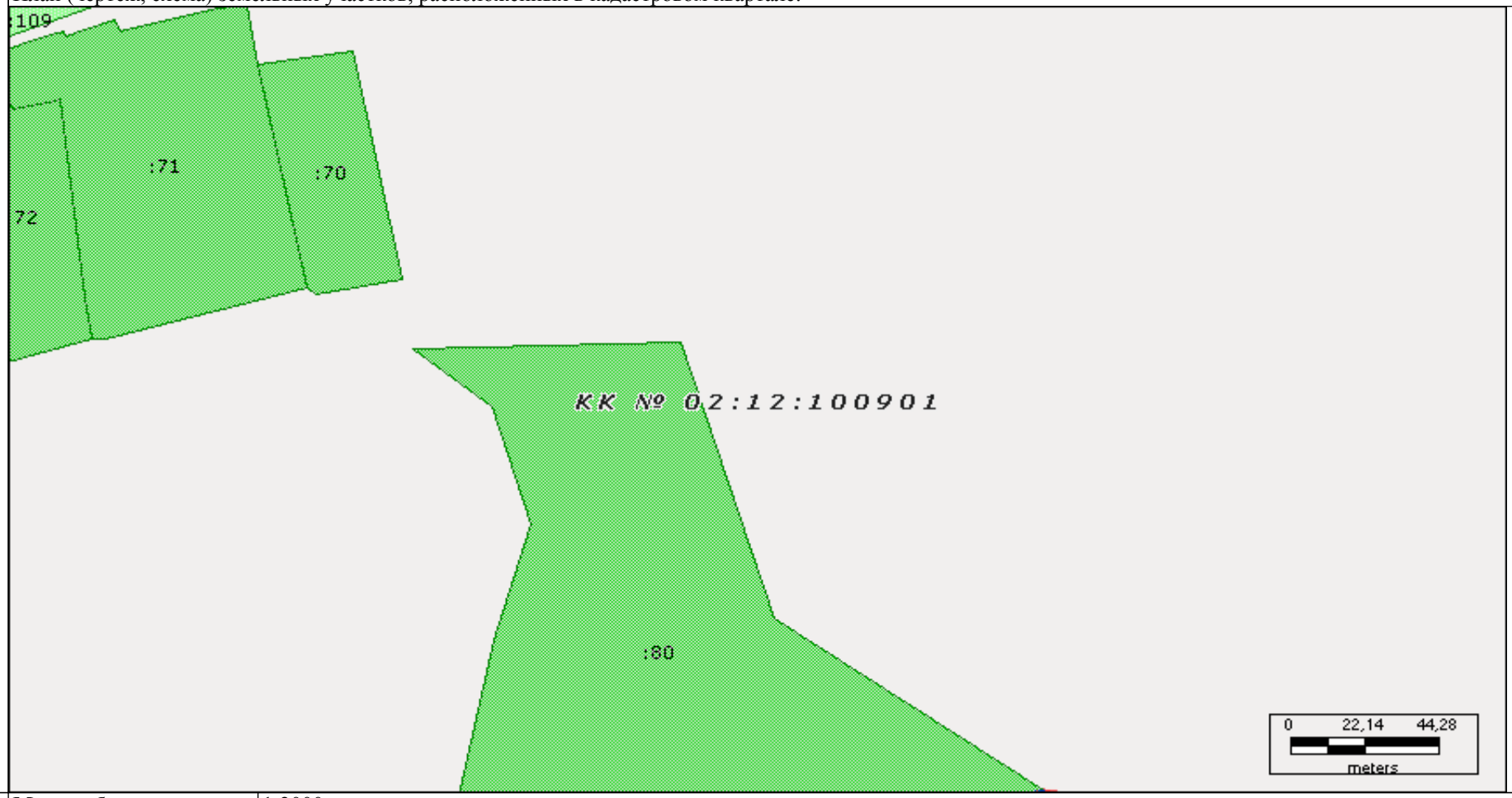

2	**Масштаб:**	1:2000

Начальник отдела

(наименование должности) М.П. (подпись) (инициалы, фамилия)

КПТ.2.1

КАДАСТРОВЫЙ ПЛАН ТЕРРИТОРИИ

"04" сентября 2013 г. № 02/13/1-706020

Номер кадастрового квартала:		02:12:100901
1	План (чертеж, схема) земельных участков, расположенных в кадастровом квартале:	
2	**Масштаб:**	1:2000

Начальник отдела

(наименование должности) М.П. (подпись) (инициалы, фамилия)

КПТ.2.1

КАДАСТРОВЫЙ ПЛАН ТЕРРИТОРИИ

"04" сентября 2013 г. № 02/13/1-706020

Номер кадастрового квартала:		02:12:100901
1	План (чертеж, схема) земельных участков, расположенных в кадастровом квартале:	

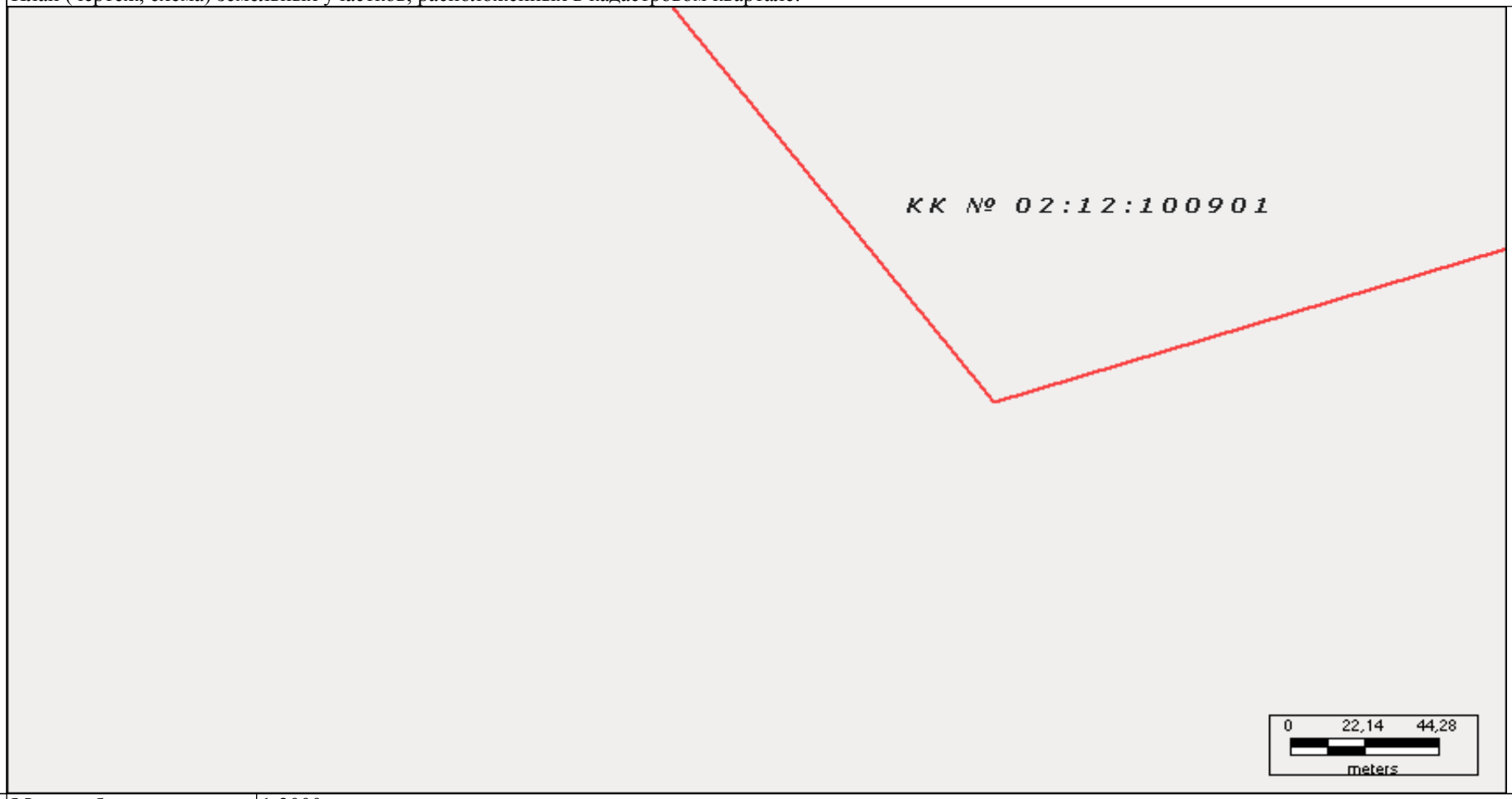

2	**Масштаб:**	1:2000

Начальник отдела

(наименование должности) М.П. (подпись) _____ (инициалы, фамилия)

КПТ.2.1

КАДАСТРОВЫЙ ПЛАН ТЕРРИТОРИИ

"04" сентября 2013 г. № 02/13/1-706020

Номер кадастрового квартала:		02:12:100901
1	План (чертеж, схема) земельных участков, расположенных в кадастровом квартале:	

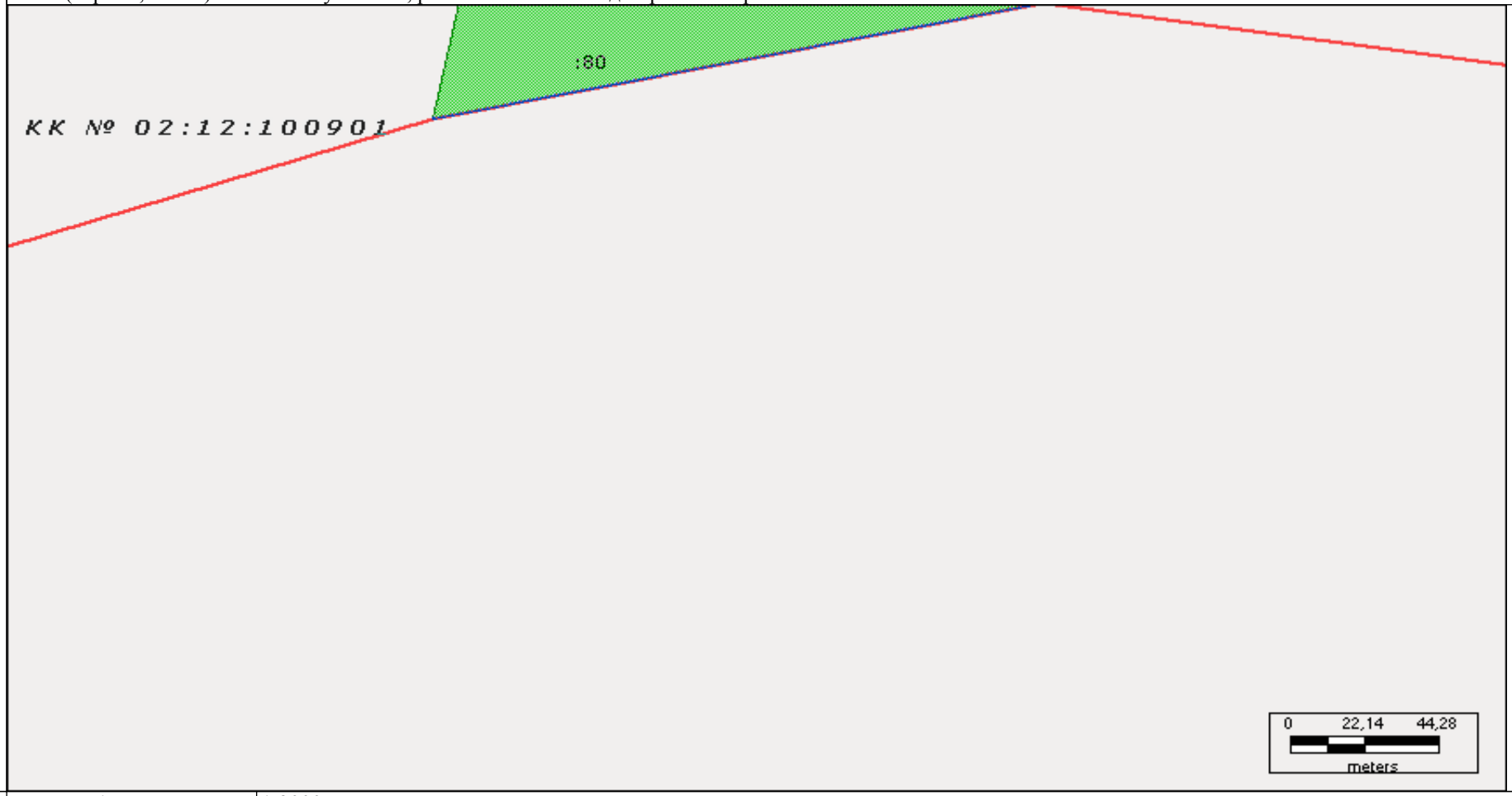

2	**Масштаб:**	1:2000

Начальник отдела

(наименование должности) М.П. (подпись) (инициалы, фамилия)

КПТ.2.1

КАДАСТРОВЫЙ ПЛАН ТЕРРИТОРИИ

"04" сентября 2013 г. № 02/13/1-706020

Номер кадастрового квартала:		02:12:100901
1	План (чертеж, схема) земельных участков, расположенных в кадастровом квартале:	
2	**Масштаб:**	1:2000

Начальник отдела

(наименование должности) М.П. (подпись) (инициалы, фамилия)

КАДАСТРОВЫЙ ПЛАН ТЕРРИТОРИИ

"04" сентября 2013 г. № 02/13/1-706020

Номер кадастрового квартала:	02:12:100901				
Кадастровый номер земельного участка	Номера точек	Координаты		Описание закрепления на местности	Особые отметки (точность определения)
		X	Y		
1	2	3	4	5	6
02:12:100901:1	1.1	556134.37	252235.10	—	—
02:12:100901:1	1.2	556195.53	252227.32	—	—
02:12:100901:1	1.3	556218.56	252242.63	—	—
02:12:100901:1	1.4	556232.25	252251.02	—	—
02:12:100901:1	1.5	556251.21	252254.50	—	0.30
02:12:100901:1	1.6	556252.32	252271.99	—	0.30
02:12:100901:1	1.7	556144.11	252287.90	—	0.30
02:12:100901:1	1.8	556139.54	252270.94	—	0.30
02:12:100901:1	1.1	556134.37	252235.10	—	—
02:12:100901:3	1.1	556153.81	252298.63	—	0.30
02:12:100901:3	1.2	556154.65	252301.41	—	0.30
02:12:100901:3	1.3	556179.15	252301.46	—	0.30
02:12:100901:3	1.4	556190.38	252300.30	—	0.30
02:12:100901:3	1.5	556192.48	252314.88	—	0.30
02:12:100901:3	1.6	556178.55	252325.45	—	0.30
02:12:100901:3	1.7	556154.32	252320.65	—	0.30
02:12:100901:3	1.8	556133.60	252319.23	—	0.30
02:12:100901:3	1.9	556135.29	252299.35	—	0.30
02:12:100901:3	1.1	556153.81	252298.63	—	0.30
02:12:100901:5	1.1	556266.16	252332.73	—	0.10
02:12:100901:5	1.2	556273.01	252351.35	—	0.10
02:12:100901:5	1.3	556188.49	252384.61	—	0.10
02:12:100901:5	1.4	556161.63	252395.67	—	0.10
02:12:100901:5	1.5	556127.68	252411.38	—	0.10
02:12:100901:5	1.6	556115.38	252392.49	—	—
02:12:100901:5	1.7	556147.14	252381.21	—	0.10

Начальник отдела

(наименование должности) М.П. (подпись) (инициалы, фамилия)

КАДАСТРОВЫЙ ПЛАН ТЕРРИТОРИИ

"04" сентября 2013 г. № 02/13/1-706020

Кадастровый номер земельного участка	Номера точек	Координаты		Описание закрепления на местности	Особые отметки (точность определения)
		X	Y		
1	2	3	4	5	6
02:12:100901:5	1.1	556266.16	252332.73	—	0.10
02:12:100901:6	1.1	556274.36	252373.97	—	0.30
02:12:100901:6	1.2	556271.37	252383.21	—	0.30
02:12:100901:6	1.3	556270.77	252394.67	—	0.10
02:12:100901:6	1.4	556211.66	252414.84	—	0.10
02:12:100901:6	1.5	556167.81	252429	—	0.10
02:12:100901:6	1.6	556141.37	252437.19	—	0.10
02:12:100901:6	1.7	556135.67	252439.06	—	0.10
02:12:100901:6	1.8	556128.09	252421.66	—	0.10
02:12:100901:6	1.9	556131.75	252420.06	—	0.10
02:12:100901:6	1.10	556127.68	252411.38	—	0.10
02:12:100901:6	1.11	556161.63	252395.67	—	0.10
02:12:100901:6	1.12	556188.49	252384.61	—	0.10
02:12:100901:6	1.13	556273.01	252351.35	—	0.10
02:12:100901:6	1.1	556274.36	252373.97	—	0.30
02:12:100901:7	1.1	556150.57	252467.24	—	0.10
02:12:100901:7	1.2	556147.91	252468.24	—	0.10
02:12:100901:7	1.3	556140.75	252451.74	—	0.10
02:12:100901:7	1.4	556144.84	252449.85	—	0.10
02:12:100901:7	1.5	556145.92	252449.34	—	0.10
02:12:100901:7	1.6	556141.37	252437.19	—	0.10
02:12:100901:7	1.7	556167.81	252429	—	0.10
02:12:100901:7	1.8	556211.66	252414.84	—	0.10
02:12:100901:7	1.9	556270.77	252394.67	—	0.10
02:12:100901:7	1.10	556281.85	252411.87	—	0.30
02:12:100901:7	1.11	556281.94	252425.28	—	0.10
02:12:100901:7	1.12	556184.60	252453.69	—	0.10

Начальник отдела

(наименование должности) М.П. (подпись) (инициалы, фамилия)

КАДАСТРОВЫЙ ПЛАН ТЕРРИТОРИИ

"04" сентября 2013 г. № 02/13/1-706020

Кадастровый номер земельного участка	Номера точек	Координаты		Описание закрепления на местности	Особые отметки (точность определения)
		X	Y		
1	2	3	4	5	6
02:12:100901:7	1.13	556152.45	252466.54	—	0.10
02:12:100901:7	1.1	556150.57	252467.24	—	0.10
02:12:100901:8	1.1	556312	252444.87	—	0.10
02:12:100901:8	1.2	556241.32	252476.59	—	0.10
02:12:100901:8	1.3	556195.56	252490.82	—	0.10
02:12:100901:8	1.4	556172.99	252501.19	—	0.10
02:12:100901:8	1.5	556171.02	252500.86	—	0.10
02:12:100901:8	1.6	556165.33	252499.90	—	0.10
02:12:100901:8	1.7	556157.78	252485.65	—	0.10
02:12:100901:8	1.8	556160.72	252484.22	—	0.10
02:12:100901:8	1.9	556152.45	252466.54	—	0.10
02:12:100901:8	1.10	556184.60	252453.69	—	0.10
02:12:100901:8	1.11	556281.94	252425.28	—	0.10
02:12:100901:8	1.12	556292.50	252434.93	—	0.30
02:12:100901:8	1.1	556312	252444.87	—	0.10
02:12:100901:9	1.1	556312	252444.87	—	0.10
02:12:100901:9	1.2	556241.32	252476.59	—	0.10
02:12:100901:9	1.3	556195.56	252490.82	—	0.10
02:12:100901:9	1.4	556172.99	252501.19	—	0.10
02:12:100901:9	1.5	556185.35	252528.37	—	0.10
02:12:100901:9	1.6	556189.07	252526.42	—	0.10
02:12:100901:9	1.7	556193.10	252538.20	—	0.10
02:12:100901:9	1.8	556212.96	252530.60	—	0.10
02:12:100901:9	1.9	556220.27	252527.35	—	0.10
02:12:100901:9	1.10	556365.95	252464.66	—	0.10
02:12:100901:9	1.11	556357.25	252450.35	—	0.30
02:12:100901:9	1.12	556337.32	252434	—	0.30

Начальник отдела

(наименование должности) М.П. (подпись) (инициалы, фамилия)

КАДАСТРОВЫЙ ПЛАН ТЕРРИТОРИИ

"04" сентября 2013 г. № 02/13/1-706020

Кадастровый номер земельного участка	Номера точек	Координаты		Описание закрепления на местности	Особые отметки (точность определения)
		X	Y		
1	2	3	4	5	6
02:12:100901:9	1.13	556330.48	252439.80	—	0.30
02:12:100901:9	1.1	556312	252444.87	—	0.10
02:12:100901:10	1.1	556369.32	252518.62	—	0.10
02:12:100901:10	1.2	556299.21	252544.50	—	0.10
02:12:100901:10	1.3	556286.31	252549.33	—	0.10
02:12:100901:10	1.4	556256.21	252560.56	—	0.10
02:12:100901:10	1.5	556254.69	252555.08	—	0.10
02:12:100901:10	1.6	556228.20	252562.80	—	0.10
02:12:100901:10	1.7	556202.39	252572.25	—	0.10
02:12:100901:10	1.8	556190.42	252539.56	—	0.10
02:12:100901:10	1.9	556193.10	252538.20	—	0.10
02:12:100901:10	1.10	556212.96	252530.60	—	0.10
02:12:100901:10	1.11	556220.27	252527.35	—	0.10
02:12:100901:10	1.12	556365.95	252464.66	—	0.10
02:12:100901:10	1.13	556371.56	252470.60	—	0.30
02:12:100901:10	1.14	556377.60	252487.48	—	0.30
02:12:100901:10	1.15	556358.89	252498.91	—	0.30
02:12:100901:10	1.16	556360.31	252506.80	—	0.30
02:12:100901:10	1.1	556369.32	252518.62	—	0.10
02:12:100901:11	1.1	556375.14	252522.46	—	0.30
02:12:100901:11	1.2	556388.55	252522.84	—	0.30
02:12:100901:11	1.3	556388.84	252529.54	—	0.10
02:12:100901:11	1.4	556281.32	252571.38	—	0.10
02:12:100901:11	1.5	556283.11	252583.78	—	0.10
02:12:100901:11	1.6	556243.93	252597.78	—	0.10
02:12:100901:11	1.7	556218.89	252607.45	—	0.10
02:12:100901:11	1.8	556215.16	252606.65	—	0.10

Начальник отдела

(наименование должности) М.П. (подпись) (инициалы, фамилия)

КАДАСТРОВЫЙ ПЛАН ТЕРРИТОРИИ

"04" сентября 2013 г. № 02/13/1-706020

Кадастровый номер земельного участка	Номера точек	Координаты		Описание закрепления на местности	Особые отметки (точность определения)
		X	Y		
1	2	3	4	5	6
02:12:100901:11	1.9	556209.67	252593.93	—	0.10
02:12:100901:11	1.10	556212.24	252592.34	—	0.10
02:12:100901:11	1.11	556213.94	252591.29	—	0.10
02:12:100901:11	1.12	556209.76	252578.42	—	0.10
02:12:100901:11	1.13	556205.05	252580.10	—	0.10
02:12:100901:11	1.14	556202.39	252572.25	—	0.10
02:12:100901:11	1.15	556228.20	252562.80	—	0.10
02:12:100901:11	1.16	556254.69	252555.08	—	0.10
02:12:100901:11	1.17	556256.21	252560.56	—	0.10
02:12:100901:11	1.18	556286.31	252549.33	—	0.10
02:12:100901:11	1.19	556299.21	252544.50	—	0.10
02:12:100901:11	1.20	556369.32	252518.62	—	0.10
02:12:100901:11	1.1	556375.14	252522.46	—	0.30
02:12:100901:12	1.1	556397.67	252562.12	—	0.10
02:12:100901:12	1.2	556395.87	252550.92	—	0.30
02:12:100901:12	1.3	556388.84	252529.54	—	0.10
02:12:100901:12	1.4	556281.32	252571.38	—	0.10
02:12:100901:12	1.5	556283.11	252583.78	—	0.10
02:12:100901:12	1.6	556243.93	252597.78	—	0.10
02:12:100901:12	1.7	556218.89	252607.45	—	0.10
02:12:100901:12	1.8	556219.47	252611.22	—	0.10
02:12:100901:12	1.9	556215.53	252611.96	—	0.10
02:12:100901:12	1.10	556215.91	252612.88	—	0.10
02:12:100901:12	1.11	556217.80	252617.46	—	0.10
02:12:100901:12	1.12	556224.68	252630.87	—	0.10
02:12:100901:12	1.13	556258.40	252618.93	—	0.10
02:12:100901:12	1.14	556298.17	252603.34	—	0.10

Начальник отдела

(наименование должности) М.П. (подпись) (инициалы, фамилия)

КАДАСТРОВЫЙ ПЛАН ТЕРРИТОРИИ

"04" сентября 2013 г. № 02/13/1-706020

Кадастровый номер земельного участка	Номера точек	Координаты		Описание закрепления на местности	Особые отметки (точность определения)
		X	Y		
1	2	3	4	5	6
02:12:100901:12	1.1	556397.67	252562.12	—	0.10
02:12:100901:13	1.1	556411.37	252580.76	—	—
02:12:100901:13	1.2	556429.68	252586.86	—	0.10
02:12:100901:13	1.3	556328.69	252626.28	—	0.10
02:12:100901:13	1.4	556314.81	252638.12	—	0.10
02:12:100901:13	1.5	556263.62	252656.38	—	0.10
02:12:100901:13	1.6	556264.72	252660.37	—	0.10
02:12:100901:13	1.7	556238.63	252670.36	—	0.10
02:12:100901:13	1.8	556227.91	252640.33	—	0.10
02:12:100901:13	1.9	556224.68	252630.87	—	0.10
02:12:100901:13	1.10	556258.40	252618.93	—	0.10
02:12:100901:13	1.11	556298.17	252603.34	—	0.10
02:12:100901:13	1.12	556397.67	252562.12	—	0.10
02:12:100901:13	1.1	556411.37	252580.76	—	—
02:12:100901:14	1.1	556429.68	252586.86	—	0.10
02:12:100901:14	1.2	556328.69	252626.28	—	0.10
02:12:100901:14	1.3	556314.81	252638.12	—	0.10
02:12:100901:14	1.4	556263.62	252656.38	—	0.10
02:12:100901:14	1.5	556264.72	252660.37	—	0.10
02:12:100901:14	1.6	556238.63	252670.36	—	0.10
02:12:100901:14	1.7	556241.69	252678.82	—	0.10
02:12:100901:14	1.8	556243.32	252683.30	—	0.10
02:12:100901:14	1.9	556248.53	252681.69	—	0.10
02:12:100901:14	1.10	556255.05	252697.35	—	0.10
02:12:100901:14	1.11	556275.41	252689.59	—	0.10
02:12:100901:14	1.12	556339.95	252669.55	—	0.10
02:12:100901:14	1.13	556340.95	252673.23	—	0.10

Начальник отдела

(наименование должности) М.П. (подпись) (инициалы, фамилия)

КАДАСТРОВЫЙ ПЛАН ТЕРРИТОРИИ

"04" сентября 2013 г. № 02/13/1-706020

Кадастровый номер земельного участка	Номера точек	Координаты		Описание закрепления на местности	Особые отметки (точность определения)
		X	Y		
1	2	3	4	5	6
02:12:100901:14	1.14	556425.59	252640.81	—	0.10
02:12:100901:14	1.15	556428.97	252627.33	—	0.10
02:12:100901:14	1.16	556436.33	252604.98	—	0.10
02:12:100901:14	1.1	556429.68	252586.86	—	0.10
02:12:100901:15	1.1	556340.95	252673.23	—	0.10
02:12:100901:15	1.2	556339.95	252669.55	—	0.10
02:12:100901:15	1.3	556275.41	252689.59	—	0.10
02:12:100901:15	1.4	556255.05	252697.35	—	0.10
02:12:100901:15	1.5	556261.41	252724.95	—	0.10
02:12:100901:15	1.6	556265.27	252723.89	—	0.10
02:12:100901:15	1.7	556286.52	252718.04	—	0.10
02:12:100901:15	1.8	556345.57	252696.29	—	0.10
02:12:100901:15	1.9	556424.53	252660.80	—	0.10
02:12:100901:15	1.10	556425.59	252640.81	—	0.10
02:12:100901:15	1.1	556340.95	252673.23	—	0.10
02:12:100901:16	1.1	556419.83	252753.25	—	0.10
02:12:100901:16	1.2	556391.91	252769.13	—	0.10
02:12:100901:16	1.3	556390.01	252775.41	—	0.10
02:12:100901:16	1.4	556318.46	252798.52	—	0.10
02:12:100901:16	1.5	556296.13	252807.33	—	0.10
02:12:100901:16	1.6	556287.84	252784.36	—	0.10
02:12:100901:16	1.7	556308.75	252780.65	—	0.10
02:12:100901:16	1.8	556412.61	252739.85	—	0.10
02:12:100901:16	1.1	556419.83	252753.25	—	0.10
02:12:100901:17	1.1	556409.45	252711.50	—	0.10
02:12:100901:17	1.2	556408.03	252724.45	—	0.10
02:12:100901:17	1.3	556301.81	252760.18	—	0.10

Начальник отдела

(наименование должности) М.П. (подпись) (инициалы, фамилия)

КАДАСТРОВЫЙ ПЛАН ТЕРРИТОРИИ

"04" сентября 2013 г. № 02/13/1-706020

Кадастровый номер земельного участка	Номера точек	Координаты		Описание закрепления на местности	Особые отметки (точность определения)
		X	Y		
1	2	3	4	5	6
02:12:100901:17	1.4	556280.85	252766.67	—	0.10
02:12:100901:17	1.5	556276.74	252755.11	—	0.10
02:12:100901:17	1.6	556271.94	252756.50	—	0.10
02:12:100901:17	1.7	556268.48	252747.45	—	0.10
02:12:100901:17	1.8	556301.68	252735.82	—	0.10
02:12:100901:17	1.9	556405.35	252694.31	—	0.10
02:12:100901:17	1.1	556409.45	252711.50	—	0.10
02:12:100901:18	1.1	556412.61	252739.85	—	0.10
02:12:100901:18	1.2	556411.15	252733.38	—	0.10
02:12:100901:18	1.3	556408.03	252724.45	—	0.10
02:12:100901:18	1.4	556301.81	252760.18	—	0.10
02:12:100901:18	1.5	556280.85	252766.67	—	0.10
02:12:100901:18	1.6	556277.02	252767.85	—	0.10
02:12:100901:18	1.7	556279.98	252777.40	—	0.10
02:12:100901:18	1.8	556283.56	252776.28	—	0.10
02:12:100901:18	1.9	556287.84	252784.36	—	0.10
02:12:100901:18	1.10	556308.75	252780.65	—	0.10
02:12:100901:18	1.1	556412.61	252739.85	—	0.10
02:12:100901:19	1.1	556424.53	252660.80	—	0.10
02:12:100901:19	1.2	556419.82	252675.72	—	0.10
02:12:100901:19	1.3	556405.35	252694.31	—	0.10
02:12:100901:19	1.4	556301.68	252735.82	—	0.10
02:12:100901:19	1.5	556268.48	252747.45	—	0.10
02:12:100901:19	1.6	556261.41	252724.95	—	0.10
02:12:100901:19	1.7	556265.27	252723.89	—	0.10
02:12:100901:19	1.8	556286.52	252718.04	—	0.10
02:12:100901:19	1.9	556345.57	252696.29	—	0.10

Начальник отдела

(наименование должности) М.П. (подпись) (инициалы, фамилия)

КАДАСТРОВЫЙ ПЛАН ТЕРРИТОРИИ

"04" сентября 2013 г. № 02/13/1-706020

Кадастровый номер земельного участка	Номера точек	Координаты		Описание закрепления на местности	Особые отметки (точность определения)
		X	Y		
1	2	3	4	5	6
02:12:100901:19	1.1	556424.53	252660.80	—	0.10
02:12:100901:20	1.1	556384.04	252796.98	—	0.10
02:12:100901:20	1.2	556376.94	252813.33	—	0.10
02:12:100901:20	1.3	556367.35	252820.23	—	0.10
02:12:100901:20	1.4	556325.50	252829.46	—	0.10
02:12:100901:20	1.5	556306.83	252833.82	—	0.10
02:12:100901:20	1.6	556296.88	252809.18	—	0.10
02:12:100901:20	1.7	556296.13	252807.33	—	0.10
02:12:100901:20	1.8	556318.46	252798.52	—	0.10
02:12:100901:20	1.9	556390.01	252775.41	—	0.10
02:12:100901:20	1.1	556384.04	252796.98	—	0.10
02:12:100901:21	1.1	556327.06	252844.87	—	0.10
02:12:100901:21	1.2	556316.92	252846.73	—	0.30
02:12:100901:21	1.3	556310.03	252848	—	0.10
02:12:100901:21	1.4	556306.83	252833.82	—	0.10
02:12:100901:21	1.5	556325.50	252829.46	—	0.10
02:12:100901:21	1.6	556367.35	252820.23	—	0.10
02:12:100901:21	1.7	556332.19	252866.89	—	0.10
02:12:100901:21	1.1	556327.06	252844.87	—	0.10
02:12:100901:22	1.1	556311.92	252853.74	—	0.10
02:12:100901:22	1.2	556310.03	252848	—	0.10
02:12:100901:22	1.3	556327.06	252844.87	—	0.10
02:12:100901:22	1.4	556332.19	252866.89	—	0.10
02:12:100901:22	1.5	556308.69	252871.75	—	0.10
02:12:100901:22	1.6	556304.05	252855.58	—	0.10
02:12:100901:22	1.1	556311.92	252853.74	—	0.10
02:12:100901:24	1.1	556394.91	252954.32	—	0.10

Начальник отдела

(наименование должности) М.П. (подпись) (инициалы, фамилия)

КАДАСТРОВЫЙ ПЛАН ТЕРРИТОРИИ

"04" сентября 2013 г. № 02/13/1-706020

Кадастровый номер земельного участка	Номера точек	Координаты		Описание закрепления на местности	Особые отметки (точность определения)
		X	Y		
1	2	3	4	5	6
02:12:100901:24	1.2	556430.24	252965.71	—	0.10
02:12:100901:24	1.3	556420.39	252980.39	—	0.10
02:12:100901:24	1.4	556383.38	252960.45	—	0.10
02:12:100901:24	1.5	556385.25	252956.91	—	0.10
02:12:100901:24	1.1	556394.91	252954.32	—	0.10
02:12:100901:25	1.1	556437.84	252990.87	—	0.10
02:12:100901:25	1.2	556442	252993.40	—	0.10
02:12:100901:25	1.3	556440.23	252996.63	—	0.10
02:12:100901:25	1.4	556435.88	252993.92	—	0.10
02:12:100901:25	1.1	556437.84	252990.87	—	0.10
02:12:100901:26	1.1	556445.95	252988.91	—	0.10
02:12:100901:26	1.2	556451.11	252991.98	—	0.10
02:12:100901:26	1.3	556449.57	252994.56	—	0.10
02:12:100901:26	1.4	556444.42	252991.49	—	0.10
02:12:100901:26	1.1	556445.95	252988.91	—	0.10
02:12:100901:27	1.1	556447.62	252849.18	—	0.10
02:12:100901:27	1.2	556469.29	252865.77	—	0.10
02:12:100901:27	1.3	556482.49	252880.06	—	0.10
02:12:100901:27	1.4	556498.85	252899.64	—	0.10
02:12:100901:27	1.5	556476.12	252917.94	—	0.10
02:12:100901:27	1.6	556463.78	252933.68	—	0.10
02:12:100901:27	1.7	556448.35	252953.37	—	0.10
02:12:100901:27	1.8	556440.47	252953.54	—	0.10
02:12:100901:27	1.9	556437.23	252945.72	—	0.10
02:12:100901:27	1.10	556437.37	252943.72	—	0.10
02:12:100901:27	1.11	556442.72	252871.09	—	0.10
02:12:100901:27	1.1	556447.62	252849.18	—	0.10

Начальник отдела

(наименование должности) М.П. (подпись) (инициалы, фамилия)

КАДАСТРОВЫЙ ПЛАН ТЕРРИТОРИИ

"04" сентября 2013 г. № 02/13/1-706020

Кадастровый номер земельного участка	Номера точек	Координаты		Описание закрепления на местности	Особые отметки (точность определения)
		X	Y		
1	2	3	4	5	6
02:12:100901:28	1.1	556485.62	252920.07	—	0.10
02:12:100901:28	1.2	556519.67	252938.94	—	0.10
02:12:100901:28	1.3	556537.52	253008.64	—	0.10
02:12:100901:28	1.4	556515.43	253002.24	—	0.10
02:12:100901:28	1.5	556498.59	252997.36	—	0.10
02:12:100901:28	1.6	556475.66	252989.83	—	0.10
02:12:100901:28	1.7	556473.75	252975.67	—	0.10
02:12:100901:28	1.8	556475.70	252956.13	—	0.10
02:12:100901:28	1.9	556478.05	252942.33	—	0.10
02:12:100901:28	1.10	556483.66	252930.93	—	0.10
02:12:100901:28	1.1	556485.62	252920.07	—	0.10
02:12:100901:30	1.1	556526.27	253066.58	—	0.10
02:12:100901:30	1.2	556538.80	253070.66	—	0.30
02:12:100901:30	1.3	556599.73	253090.48	—	0.10
02:12:100901:30	1.4	556595.98	253063.12	—	0.30
02:12:100901:30	1.5	556528.58	253042.55	—	0.30
02:12:100901:30	1.6	556527.75	253050.64	—	0.30
02:12:100901:30	1.1	556526.27	253066.58	—	0.10
02:12:100901:31	1.1	556528.30	253096.91	—	0.10
02:12:100901:31	1.2	556526.27	253066.58	—	0.10
02:12:100901:31	1.3	556599.73	253090.48	—	0.10
02:12:100901:31	1.4	556613.73	253116.99	—	0.10
02:12:100901:31	1.5	556626.36	253121.73	—	0.10
02:12:100901:31	1.6	556643.29	253137.26	—	0.10
02:12:100901:31	1.7	556646.52	253146.42	—	0.10
02:12:100901:31	1.8	556645.89	253170.12	—	0.10
02:12:100901:31	1.9	556556.05	253112.37	—	0.10

Начальник отдела

(наименование должности) М.П. (подпись) (инициалы, фамилия)

КАДАСТРОВЫЙ ПЛАН ТЕРРИТОРИИ

"04" сентября 2013 г. № 02/13/1-706020

Кадастровый номер земельного участка	Номера точек	Координаты		Описание закрепления на местности	Особые отметки (точность определения)
		X	Y		
1	2	3	4	5	6
02:12:100901:31	1.10	556541.61	253104.14	—	0.10
02:12:100901:31	1.1	556528.30	253096.91	—	0.10
02:12:100901:32	1.1	556545.57	253133.35	—	0.10
02:12:100901:32	1.2	556518.40	253128.18	—	0.10
02:12:100901:32	1.3	556528.30	253096.91	—	0.10
02:12:100901:32	1.4	556541.61	253104.14	—	0.10
02:12:100901:32	1.5	556556.05	253112.37	—	0.10
02:12:100901:32	1.6	556645.89	253170.12	—	0.10
02:12:100901:32	1.7	556674.62	253184.70	—	0.10
02:12:100901:32	1.8	556694.97	253190.90	—	0.10
02:12:100901:32	1.9	556693.09	253212.40	—	0.10
02:12:100901:32	1.10	556682.46	253218.87	—	0.10
02:12:100901:32	1.11	556566.56	253147.05	—	0.10
02:12:100901:32	1.12	556560.14	253143.41	—	0.10
02:12:100901:32	1.1	556545.57	253133.35	—	0.10
02:12:100901:33	1.1	556545.57	253133.35	—	0.10
02:12:100901:33	1.2	556518.40	253128.18	—	0.10
02:12:100901:33	1.3	556516.33	253149.81	—	0.10
02:12:100901:33	1.4	556546.47	253162.49	—	0.10
02:12:100901:33	1.5	556547.40	253162.87	—	0.10
02:12:100901:33	1.6	556655.66	253230.56	—	0.10
02:12:100901:33	1.7	556682.46	253218.87	—	0.10
02:12:100901:33	1.8	556566.56	253147.05	—	0.10
02:12:100901:33	1.9	556560.14	253143.41	—	0.10
02:12:100901:33	1.1	556545.57	253133.35	—	0.10
02:12:100901:34	1.1	556516.33	253149.81	—	0.10
02:12:100901:34	1.2	556546.47	253162.49	—	0.10

Начальник отдела

(наименование должности) М.П. (подпись) (инициалы, фамилия)

КАДАСТРОВЫЙ ПЛАН ТЕРРИТОРИИ

"04" сентября 2013 г. № 02/13/1-706020

Кадастровый номер земельного участка	Номера точек	Координаты		Описание закрепления на местности	Особые отметки (точность определения)
		X	Y		
1	2	3	4	5	6
02:12:100901:34	1.3	556547.40	253162.87	—	0.10
02:12:100901:34	1.4	556655.66	253230.56	—	0.10
02:12:100901:34	1.5	556656.82	253257.91	—	0.10
02:12:100901:34	1.6	556646.67	253254.54	—	0.10
02:12:100901:34	1.7	556629.08	253245.96	—	0.10
02:12:100901:34	1.8	556548.67	253189.17	—	0.10
02:12:100901:34	1.9	556542.40	253185.44	—	0.10
02:12:100901:34	1.10	556513.47	253176.94	—	0.10
02:12:100901:34	1.1	556516.33	253149.81	—	0.10
02:12:100901:35	1.1	556542.40	253185.44	—	0.10
02:12:100901:35	1.2	556513.47	253176.94	—	0.10
02:12:100901:35	1.3	556508.08	253222.95	—	0.10
02:12:100901:35	1.4	556511.21	253232.18	—	0.10
02:12:100901:35	1.5	556534.85	253240.60	—	0.10
02:12:100901:35	1.6	556610.84	253290.77	—	0.10
02:12:100901:35	1.7	556657.48	253295.98	—	0.10
02:12:100901:35	1.8	556656.82	253257.91	—	0.10
02:12:100901:35	1.9	556646.67	253254.54	—	0.10
02:12:100901:35	1.10	556629.08	253245.96	—	0.10
02:12:100901:35	1.11	556548.67	253189.17	—	0.10
02:12:100901:35	1.1	556542.40	253185.44	—	0.10
02:12:100901:36	1.1	556511.21	253232.18	—	0.10
02:12:100901:36	1.2	556508.19	253259.59	—	0.10
02:12:100901:36	1.3	556526.65	253266.33	—	0.10
02:12:100901:36	1.4	556596.06	253313.67	—	0.10
02:12:100901:36	1.5	556618.67	253326.59	—	0.10
02:12:100901:36	1.6	556641.40	253339.44	—	0.10

Начальник отдела

(наименование должности) М.П. (подпись) (инициалы, фамилия)

КАДАСТРОВЫЙ ПЛАН ТЕРРИТОРИИ

"04" сентября 2013 г. № 02/13/1-706020

Кадастровый номер земельного участка	Номера точек	Координаты		Описание закрепления на местности	Особые отметки (точность определения)
		X	Y		
1	2	3	4	5	6
02:12:100901:36	1.7	556653.89	253344.02	—	0.10
02:12:100901:36	1.8	556669.65	253347.15	—	0.10
02:12:100901:36	1.9	556683.46	253346.47	—	0.10
02:12:100901:36	1.10	556695.53	253327.75	—	0.10
02:12:100901:36	1.11	556692.18	253321.99	—	0.10
02:12:100901:36	1.12	556690.58	253311.61	—	0.10
02:12:100901:36	1.13	556659.48	253298.23	—	0.10
02:12:100901:36	1.14	556657.48	253295.98	—	0.10
02:12:100901:36	1.15	556610.84	253290.77	—	0.10
02:12:100901:36	1.16	556534.85	253240.60	—	0.10
02:12:100901:36	1.1	556511.21	253232.18	—	0.10
02:12:100901:38	1.1	556522.04	253376.86	—	0.30
02:12:100901:38	1.2	556521.49	253376.80	—	0.30
02:12:100901:38	1.3	556520.47	253376.70	—	0.30
02:12:100901:38	1.4	556509.48	253375.57	—	0.10
02:12:100901:38	1.5	556506.40	253366.14	—	0.30
02:12:100901:38	1.6	556506.30	253365.82	—	0.30
02:12:100901:38	1.7	556508.28	253365.86	—	0.30
02:12:100901:38	1.8	556515.19	253366.01	—	0.30
02:12:100901:38	1.9	556514.79	253359.83	—	0.30
02:12:100901:38	1.10	556514.48	253355.08	—	0.30
02:12:100901:38	1.11	556513.72	253355.16	—	0.30
02:12:100901:38	1.12	556506.91	253355.90	—	0.30
02:12:100901:38	1.13	556507.08	253351.30	—	0.30
02:12:100901:38	1.14	556507.16	253349.15	—	0.30
02:12:100901:38	1.15	556507.21	253347.89	—	0.30
02:12:100901:38	1.16	556507.31	253345.11	—	0.30

Начальник отдела

(наименование должности) М.П. (подпись) (инициалы, фамилия)

КАДАСТРОВЫЙ ПЛАН ТЕРРИТОРИИ

"04" сентября 2013 г. № 02/13/1-706020

Кадастровый номер земельного участка	Номера точек	Координаты		Описание закрепления на местности	Особые отметки (точность определения)
		X	Y		
1	2	3	4	5	6
02:12:100901:38	1.17	556507.37	253343.49	—	0.30
02:12:100901:38	1.18	556507.49	253340.43	—	0.30
02:12:100901:38	1.19	556507.69	253335.04	—	0.30
02:12:100901:38	1.20	556507.77	253332.85	—	0.30
02:12:100901:38	1.21	556507.86	253330.65	—	0.30
02:12:100901:38	1.22	556507.90	253329.54	—	0.30
02:12:100901:38	1.23	556508	253326.84	—	0.30
02:12:100901:38	1.24	556508.01	253326.60	—	0.30
02:12:100901:38	1.25	556508.17	253322.21	—	0.30
02:12:100901:38	1.26	556508.27	253319.53	—	0.30
02:12:100901:38	1.27	556508.28	253319.31	—	0.30
02:12:100901:38	1.28	556519.38	253312.55	—	0.30
02:12:100901:38	1.29	556528.52	253306.98	—	0.30
02:12:100901:38	1.30	556537.72	253301.37	—	0.30
02:12:100901:38	1.31	556537.90	253301.26	—	0.30
02:12:100901:38	1.32	556541.71	253301.31	—	0.30
02:12:100901:38	1.33	556542.87	253301.33	—	0.30
02:12:100901:38	1.34	556547.20	253301.39	—	0.30
02:12:100901:38	1.35	556548.42	253302.36	—	0.30
02:12:100901:38	1.36	556551.24	253304.60	—	0.30
02:12:100901:38	1.37	556552.13	253305.31	—	0.30
02:12:100901:38	1.38	556555.25	253307.80	—	0.30
02:12:100901:38	1.39	556558.77	253310.60	—	0.30
02:12:100901:38	1.40	556559.92	253311.52	—	0.30
02:12:100901:38	1.41	556563.94	253314.72	—	0.30
02:12:100901:38	1.42	556565.03	253315.59	—	0.30
02:12:100901:38	1.43	556572.50	253321.54	—	0.30

Начальник отдела

(наименование должности) М.П. (подпись) (инициалы, фамилия)

КАДАСТРОВЫЙ ПЛАН ТЕРРИТОРИИ

"04" сентября 2013 г. № 02/13/1-706020

Кадастровый номер земельного участка	Номера точек	Координаты		Описание закрепления на местности	Особые отметки (точность определения)
		X	Y		
1	2	3	4	5	6
02:12:100901:38	1.44	556578.70	253326.47	—	0.30
02:12:100901:38	1.45	556580.68	253328.04	—	0.30
02:12:100901:38	1.46	556584.96	253331.45	—	0.30
02:12:100901:38	1.47	556587.38	253333.38	—	0.30
02:12:100901:38	1.48	556593.14	253337.96	—	0.30
02:12:100901:38	1.49	556597.60	253341.52	—	0.30
02:12:100901:38	1.50	556595.44	253341.14	—	0.30
02:12:100901:38	1.51	556595.15	253341.09	—	0.30
02:12:100901:38	1.52	556585.89	253339.45	—	0.30
02:12:100901:38	1.53	556583.17	253338.97	—	0.30
02:12:100901:38	1.54	556579.07	253338.24	—	0.30
02:12:100901:38	1.55	556577.49	253337.96	—	0.30
02:12:100901:38	1.56	556574.78	253337.48	—	0.30
02:12:100901:38	1.57	556568.87	253336.44	—	0.30
02:12:100901:38	1.58	556566.71	253336.05	—	0.30
02:12:100901:38	1.59	556562.53	253335.31	—	0.30
02:12:100901:38	1.60	556560.26	253334.91	—	0.30
02:12:100901:38	1.61	556551.76	253333.41	—	0.30
02:12:100901:38	1.62	556551.27	253336.30	—	0.30
02:12:100901:38	1.63	556550.96	253338.15	—	0.30
02:12:100901:38	1.64	556550.62	253340.17	—	0.30
02:12:100901:38	1.65	556549.49	253346.86	—	0.30
02:12:100901:38	1.66	556548.75	253351.26	—	0.30
02:12:100901:38	1.67	556548.43	253353.17	—	0.30
02:12:100901:38	1.68	556547.99	253355.75	—	0.30
02:12:100901:38	1.69	556547.87	253356.49	—	0.30
02:12:100901:38	1.70	556547.83	253358.39	—	0.30

Начальник отдела

(наименование должности) М.П. (подпись) (инициалы, фамилия)

КАДАСТРОВЫЙ ПЛАН ТЕРРИТОРИИ

"04" сентября 2013 г. № 02/13/1-706020

Кадастровый номер земельного участка	Номера точек	Координаты		Описание закрепления на местности	Особые отметки (точность определения)
		X	Y		
1	2	3	4	5	6
02:12:100901:38	1.71	556547.77	253360.93	—	0.30
02:12:100901:38	1.72	556547.74	253362.55	—	0.30
02:12:100901:38	1.73	556547.64	253367.18	—	0.30
02:12:100901:38	1.74	556547.63	253367.63	—	0.30
02:12:100901:38	1.75	556547.56	253371.04	—	0.30
02:12:100901:38	1.76	556547.52	253372.89	—	0.30
02:12:100901:38	1.77	556547.38	253379.46	—	0.10
02:12:100901:38	1.78	556543.71	253379.08	—	0.30
02:12:100901:38	1.79	556538.14	253378.51	—	0.30
02:12:100901:38	1.80	556531.41	253377.82	—	0.30
02:12:100901:38	1.81	556529.60	253377.63	—	0.30
02:12:100901:38	1.82	556528.97	253377.57	—	0.30
02:12:100901:38	1.1	556522.04	253376.86	—	0.30
02:12:100901:40	1.1	556509.48	253375.57	—	0.10
02:12:100901:40	1.2	556547.38	253379.46	—	0.10
02:12:100901:40	1.3	556564	253378.54	—	0.10
02:12:100901:40	1.4	556570.79	253381.80	—	0.10
02:12:100901:40	1.5	556599.09	253386.09	—	0.10
02:12:100901:40	1.6	556625.53	253423.86	—	0.10
02:12:100901:40	1.7	556595.54	253424.74	—	0.10
02:12:100901:40	1.8	556573.30	253425.39	—	0.10
02:12:100901:40	1.9	556535.65	253423.80	—	0.10
02:12:100901:40	1.10	556512.10	253422.16	—	0.10
02:12:100901:40	1.11	556512.50	253383.87	—	0.10
02:12:100901:40	1.12	556508.51	253383.51	—	0.10
02:12:100901:40	1.1	556509.48	253375.57	—	0.10
02:12:100901:41	1.1	556535.65	253423.80	—	0.10

Начальник отдела

(наименование должности) М.П. (подпись) (инициалы, фамилия)

КАДАСТРОВЫЙ ПЛАН ТЕРРИТОРИИ

"04" сентября 2013 г. № 02/13/1-706020

Кадастровый номер земельного участка	Номера точек	Координаты		Описание закрепления на местности	Особые отметки (точность определения)
		X	Y		
1	2	3	4	5	6
02:12:100901:41	1.2	556512.10	253422.16	—	0.10
02:12:100901:41	1.3	556503.71	253476.36	—	0.10
02:12:100901:41	1.4	556539.17	253478.99	—	0.10
02:12:100901:41	1.5	556534.20	253455.05	—	0.10
02:12:100901:41	1.6	556627.76	253457.89	—	0.10
02:12:100901:41	1.7	556630.76	253457.98	—	0.10
02:12:100901:41	1.8	556625.53	253423.86	—	0.10
02:12:100901:41	1.9	556595.54	253424.74	—	0.10
02:12:100901:41	1.10	556573.30	253425.39	—	0.10
02:12:100901:41	1.1	556535.65	253423.80	—	0.10
02:12:100901:42	1.1	556627.76	253457.89	—	0.10
02:12:100901:42	1.2	556534.20	253455.05	—	0.10
02:12:100901:42	1.3	556539.17	253478.99	—	0.10
02:12:100901:42	1.4	556503.71	253476.36	—	0.10
02:12:100901:42	1.5	556502.20	253501.24	—	0.10
02:12:100901:42	1.6	556519.64	253502.67	—	0.10
02:12:100901:42	1.7	556519.73	253503.30	—	0.10
02:12:100901:42	1.8	556531.28	253504.02	—	0.10
02:12:100901:42	1.9	556638.30	253508.30	—	0.10
02:12:100901:42	1.10	556630.76	253457.98	—	0.10
02:12:100901:42	1.1	556627.76	253457.89	—	0.10
02:12:100901:43	1.1	556515.99	253525.34	—	0.10
02:12:100901:43	1.2	556501.27	253521.32	—	0.10
02:12:100901:43	1.3	556502.20	253501.24	—	0.10
02:12:100901:43	1.4	556519.64	253502.67	—	0.10
02:12:100901:43	1.5	556519.73	253503.30	—	0.10
02:12:100901:43	1.6	556531.28	253504.02	—	0.10

Начальник отдела _____ . _ .

(наименование должности) М.П. (подпись) (инициалы, фамилия)

КАДАСТРОВЫЙ ПЛАН ТЕРРИТОРИИ

"04" сентября 2013 г. № 02/13/1-706020

Кадастровый номер земельного участка	Номера точек	Координаты		Описание закрепления на местности	Особые отметки (точность определения)
		X	Y		
1	2	3	4	5	6
02:12:100901:43	1.7	556638.30	253508.30	—	0.10
02:12:100901:43	1.8	556640.28	253533.53	—	0.10
02:12:100901:43	1.9	556530.92	253526.44	—	0.10
02:12:100901:43	1.10	556516.78	253521.84	—	0.10
02:12:100901:43	1.1	556515.99	253525.34	—	0.10
02:12:100901:44	1.1	556516.78	253521.84	—	0.10
02:12:100901:44	1.2	556501.27	253521.32	—	0.10
02:12:100901:44	1.3	556500.04	253546.94	—	0.10
02:12:100901:44	1.4	556531.30	253550.37	—	0.10
02:12:100901:44	1.5	556641.49	253557.90	—	0.10
02:12:100901:44	1.6	556640.28	253533.53	—	0.10
02:12:100901:44	1.7	556530.92	253526.44	—	0.10
02:12:100901:44	1.8	556515.99	253525.34	—	0.10
02:12:100901:44	1.1	556516.78	253521.84	—	0.10
02:12:100901:45	1.1	556641.93	253582.20	—	0.10
02:12:100901:45	1.2	556529.09	253575.73	—	0.10
02:12:100901:45	1.3	556498.33	253575.07	—	0.10
02:12:100901:45	1.4	556500.04	253546.94	—	0.10
02:12:100901:45	1.5	556531.30	253550.37	—	0.10
02:12:100901:45	1.6	556641.49	253557.90	—	0.10
02:12:100901:45	1.1	556641.93	253582.20	—	0.10
02:12:100901:46	1.1	556529.09	253575.73	—	0.10
02:12:100901:46	1.2	556498.33	253575.07	—	0.10
02:12:100901:46	1.3	556498.06	253601.53	—	0.10
02:12:100901:46	1.4	556527.42	253602.52	—	0.10
02:12:100901:46	1.5	556527.48	253601.17	—	0.10
02:12:100901:46	1.6	556641.20	253603.18	—	0.10

Начальник отдела _____ . _ .

(наименование должности) М.П. (подпись) (инициалы, фамилия)

КАДАСТРОВЫЙ ПЛАН ТЕРРИТОРИИ

"04" сентября 2013 г. № 02/13/1-706020

Кадастровый номер земельного участка	Номера точек	Координаты		Описание закрепления на местности	Особые отметки (точность определения)
		X	Y		
1	2	3	4	5	6
02:12:100901:46	1.7	556641.93	253582.20	—	0.10
02:12:100901:46	1.1	556529.09	253575.73	—	0.10
02:12:100901:47	1.1	556524.24	253627.59	—	0.10
02:12:100901:47	1.2	556498.39	253639.63	—	0.10
02:12:100901:47	1.3	556498.06	253601.53	—	0.10
02:12:100901:47	1.4	556527.42	253602.52	—	0.10
02:12:100901:47	1.5	556527.48	253601.17	—	0.10
02:12:100901:47	1.6	556641.20	253603.18	—	0.10
02:12:100901:47	1.7	556639.17	253632.01	—	0.10
02:12:100901:47	1.1	556524.24	253627.59	—	0.10
02:12:100901:48	1.1	556524.24	253627.59	—	0.10
02:12:100901:48	1.2	556498.39	253639.63	—	0.10
02:12:100901:48	1.3	556502.15	253651.85	—	0.30
02:12:100901:48	1.4	556520.21	253662.53	—	0.30
02:12:100901:48	1.5	556544.17	253656.83	—	0.30
02:12:100901:48	1.6	556553.31	253661.27	—	0.30
02:12:100901:48	1.7	556610.56	253658.40	—	0.30
02:12:100901:48	1.8	556623.21	253669.48	—	—
02:12:100901:48	1.9	556627.84	253669.39	—	—
02:12:100901:48	1.10	556635.88	253658.13	—	0.30
02:12:100901:48	1.11	556647.83	253644.33	—	0.10
02:12:100901:48	1.12	556644.29	253640.79	—	0.10
02:12:100901:48	1.13	556640.67	253634.59	—	0.30
02:12:100901:48	1.14	556639.17	253632.01	—	0.10
02:12:100901:48	1.15	556565.49	253629.18	—	0.30
02:12:100901:48	1.1	556524.24	253627.59	—	0.10
02:12:100901:51	1.1	556474.15	253457.11	—	0.10

Начальник отдела _____ . . .

(наименование должности) М.П. (подпись) (инициалы, фамилия)

КАДАСТРОВЫЙ ПЛАН ТЕРРИТОРИИ

"04" сентября 2013 г. № 02/13/1-706020

Кадастровый номер земельного участка	Номера точек	Координаты		Описание закрепления на местности	Особые отметки (точность определения)
		X	Y		
1	2	3	4	5	6
02:12:100901:51	1.2	556342.11	253441.77	—	0.10
02:12:100901:51	1.3	556340.10	253462.62	—	0.10
02:12:100901:51	1.4	556330.98	253471.54	—	0.10
02:12:100901:51	1.5	556328.28	253493.42	—	0.10
02:12:100901:51	1.6	556339.14	253500.90	—	0.10
02:12:100901:51	1.7	556351.74	253501.55	—	0.10
02:12:100901:51	1.8	556449.65	253513.36	—	0.10
02:12:100901:51	1.9	556454.92	253487.85	—	0.10
02:12:100901:51	1.10	556476.16	253490.27	—	0.10
02:12:100901:51	1.11	556476.77	253480.38	—	0.10
02:12:100901:51	1.12	556478.46	253480.65	—	0.10
02:12:100901:51	1.13	556480.40	253458.33	—	0.10
02:12:100901:51	1.1	556474.15	253457.11	—	0.10
02:12:100901:52	1.1	556456.94	253412.77	—	0.10
02:12:100901:52	1.2	556478.98	253415.24	—	0.10
02:12:100901:52	1.3	556478.25	253428.39	—	0.10
02:12:100901:52	1.4	556475.65	253428.69	—	0.10
02:12:100901:52	1.5	556475.16	253428.75	—	0.10
02:12:100901:52	1.6	556474.15	253457.11	—	0.10
02:12:100901:52	1.7	556342.11	253441.77	—	0.10
02:12:100901:52	1.8	556344.44	253425.58	—	0.10
02:12:100901:52	1.9	556387.77	253425.96	—	0.10
02:12:100901:52	1.10	556452.81	253428.01	—	0.10
02:12:100901:52	1.1	556456.94	253412.77	—	0.10
02:12:100901:55	1.1	556391.13	253204.29	—	0.10
02:12:100901:55	1.2	556396.73	253195.81	—	0.10
02:12:100901:55	1.3	556410.19	253177.57	—	0.10

Начальник отдела

(наименование должности) М.П. (подпись) (инициалы, фамилия)

КАДАСТРОВЫЙ ПЛАН ТЕРРИТОРИИ

"04" сентября 2013 г. № 02/13/1-706020

Кадастровый номер земельного участка	Номера точек	Координаты		Описание закрепления на местности	Особые отметки (точность определения)
		X	Y		
1	2	3	4	5	6
02:12:100901:55	1.4	556438.56	253196.62	—	0.10
02:12:100901:55	1.5	556472.72	253216.39	—	0.10
02:12:100901:55	1.6	556479.72	253217.08	—	0.10
02:12:100901:55	1.7	556468.75	253223.71	—	0.10
02:12:100901:55	1.8	556459.34	253266	—	0.10
02:12:100901:55	1.9	556408.68	253226.32	—	0.10
02:12:100901:55	1.10	556399.73	253217.51	—	0.10
02:12:100901:55	1.11	556392.04	253210.80	—	0.10
02:12:100901:55	1.1	556391.13	253204.29	—	0.10
02:12:100901:56	1.1	556475.23	253098.91	—	0.10
02:12:100901:56	1.2	556489.22	253103	—	0.10
02:12:100901:56	1.3	556491.65	253129.92	—	0.10
02:12:100901:56	1.4	556488.70	253172.27	—	0.10
02:12:100901:56	1.5	556479.72	253217.08	—	0.10
02:12:100901:56	1.6	556472.72	253216.39	—	0.10
02:12:100901:56	1.7	556438.56	253196.62	—	0.10
02:12:100901:56	1.8	556410.19	253177.57	—	0.10
02:12:100901:56	1.9	556444.76	253129.73	—	0.10
02:12:100901:56	1.10	556462.99	253109.83	—	0.10
02:12:100901:56	1.1	556475.23	253098.91	—	0.10
02:12:100901:57	1.1	556502.01	253080.95	—	0.30
02:12:100901:57	1.2	556502.83	253091.94	—	0.30
02:12:100901:57	1.3	556501.43	253098.56	—	0.30
02:12:100901:57	1.4	556488.95	253097.85	—	0.30
02:12:100901:57	1.5	556493.74	253078.88	—	0.30
02:12:100901:57	1.1	556502.01	253080.95	—	0.30
02:12:100901:58	1.1	556488.95	253097.85	—	0.30

Начальник отдела

(наименование должности) М.П. (подпись) (инициалы, фамилия)

КАДАСТРОВЫЙ ПЛАН ТЕРРИТОРИИ

"04" сентября 2013 г. № 02/13/1-706020

Кадастровый номер земельного участка	Номера точек	Координаты		Описание закрепления на местности	Особые отметки (точность определения)
		X	Y		
1	2	3	4	5	6
02:12:100901:58	1.2	556493.74	253078.88	—	0.30
02:12:100901:58	1.3	556502.56	253071.18	—	0.30
02:12:100901:58	1.4	556503.12	253070.01	—	0.30
02:12:100901:58	1.5	556505.39	253065.26	—	0.30
02:12:100901:58	1.6	556506.84	253062.46	—	0.30
02:12:100901:58	1.7	556504.22	253057.62	—	0.30
02:12:100901:58	1.8	556500.80	253054.92	—	0.30
02:12:100901:58	1.9	556497.97	253058.91	—	0.30
02:12:100901:58	1.10	556484.51	253048.87	—	0.30
02:12:100901:58	1.11	556416.79	253116.75	—	0.30
02:12:100901:58	1.12	556382.21	253154.51	—	0.30
02:12:100901:58	1.13	556410.19	253177.57	—	0.10
02:12:100901:58	1.14	556444.76	253129.73	—	0.10
02:12:100901:58	1.15	556462.99	253109.83	—	0.10
02:12:100901:58	1.16	556475.23	253098.91	—	0.10
02:12:100901:58	1.17	556489.22	253103	—	0.10
02:12:100901:58	1.1	556488.95	253097.85	—	0.30
02:12:100901:59	1.1	556410.19	253177.57	—	0.10
02:12:100901:59	1.2	556382.21	253154.51	—	0.30
02:12:100901:59	1.3	556373.46	253158.37	—	0.30
02:12:100901:59	1.4	556372.30	253174.94	—	0.30
02:12:100901:59	1.5	556374.79	253187.68	—	0.30
02:12:100901:59	1.6	556391.13	253204.29	—	0.10
02:12:100901:59	1.7	556396.73	253195.81	—	0.10
02:12:100901:59	1.1	556410.19	253177.57	—	0.10
02:12:100901:63	1.1	556471.01	253038.13	—	0.10
02:12:100901:63	1.2	556470.28	253041.38	—	0.10

Начальник отдела

(наименование должности) М.П. (подпись) (инициалы, фамилия)

КАДАСТРОВЫЙ ПЛАН ТЕРРИТОРИИ

"04" сентября 2013 г. № 02/13/1-706020

Кадастровый номер земельного участка	Номера точек	Координаты		Описание закрепления на местности	Особые отметки (точность определения)
		X	Y		
1	2	3	4	5	6
02:12:100901:63	1.3	556466.19	253050.08	—	0.10
02:12:100901:63	1.4	556449.78	253067.98	—	0.10
02:12:100901:63	1.5	556449.62	253068.52	—	0.10
02:12:100901:63	1.6	556377.67	253147.52	—	0.10
02:12:100901:63	1.7	556374.94	253144.95	—	0.10
02:12:100901:63	1.8	556361.45	253132.27	—	0.10
02:12:100901:63	1.9	556427.27	253053.09	—	0.10
02:12:100901:63	1.10	556447	253023.36	—	0.10
02:12:100901:63	1.1	556471.01	253038.13	—	0.10
02:12:100901:64	1.1	556427.01	253010.15	—	0.10
02:12:100901:64	1.2	556447.65	253021.95	—	0.10
02:12:100901:64	1.3	556447	253023.36	—	0.10
02:12:100901:64	1.4	556427.27	253053.09	—	0.10
02:12:100901:64	1.5	556361.45	253132.27	—	0.10
02:12:100901:64	1.6	556357.06	253127.54	—	0.10
02:12:100901:64	1.7	556348.25	253137.03	—	0.10
02:12:100901:64	1.8	556330.61	253123.39	—	0.10
02:12:100901:64	1.9	556332.70	253120.97	—	0.10
02:12:100901:64	1.10	556383.66	253061.97	—	0.10
02:12:100901:64	1.11	556407.03	253037.49	—	0.10
02:12:100901:64	1.12	556421.86	253019.75	—	0.10
02:12:100901:64	1.13	556423.44	253016.97	—	0.10
02:12:100901:64	1.14	556425.25	253013.79	—	0.10
02:12:100901:64	1.15	556424.74	253013.47	—	0.10
02:12:100901:64	1.1	556427.01	253010.15	—	0.10
02:12:100901:65	1.1	556402.59	253006.04	—	0.10
02:12:100901:65	1.2	556403.89	253006.84	—	0.10

Начальник отдела

(наименование должности) М.П. (подпись) (инициалы, фамилия)

КАДАСТРОВЫЙ ПЛАН ТЕРРИТОРИИ

"04" сентября 2013 г. № 02/13/1-706020

Кадастровый номер земельного участка	Номера точек	Координаты		Описание закрепления на местности	Особые отметки (точность определения)
		X	Y		
1	2	3	4	5	6
02:12:100901:65	1.3	556406.02	253003.74	—	0.10
02:12:100901:65	1.4	556424.74	253013.47	—	0.10
02:12:100901:65	1.5	556425.25	253013.79	—	0.10
02:12:100901:65	1.6	556423.44	253016.97	—	0.10
02:12:100901:65	1.7	556421.86	253019.75	—	0.10
02:12:100901:65	1.8	556407.03	253037.49	—	0.10
02:12:100901:65	1.9	556383.66	253061.97	—	0.10
02:12:100901:65	1.10	556332.70	253120.97	—	0.10
02:12:100901:65	1.11	556330.61	253123.39	—	0.10
02:12:100901:65	1.12	556310.50	253108.55	—	0.10
02:12:100901:65	1.13	556385.93	253024.63	—	0.10
02:12:100901:65	1.14	556400.79	253011.24	—	0.10
02:12:100901:65	1.15	556400.12	253010.86	—	0.10
02:12:100901:65	1.1	556402.59	253006.04	—	0.10
02:12:100901:66	1.1	556406.02	253003.74	—	0.10
02:12:100901:66	1.2	556382.50	252990.50	—	0.10
02:12:100901:66	1.3	556365.36	253011.84	—	0.10
02:12:100901:66	1.4	556349.50	253003.20	—	0.10
02:12:100901:66	1.5	556343.68	252999.72	—	0.10
02:12:100901:66	1.6	556341.68	253001.96	—	0.10
02:12:100901:66	1.7	556322.83	253023.05	—	0.10
02:12:100901:66	1.8	556279.79	253073.54	—	0.10
02:12:100901:66	1.9	556310.50	253108.55	—	0.10
02:12:100901:66	1.10	556385.93	253024.63	—	0.10
02:12:100901:66	1.11	556400.79	253011.24	—	0.10
02:12:100901:66	1.12	556400.12	253010.86	—	0.10
02:12:100901:66	1.13	556402.59	253006.04	—	0.10

Начальник отдела

(наименование должности) М.П. (подпись) (инициалы, фамилия)

КАДАСТРОВЫЙ ПЛАН ТЕРРИТОРИИ

"04" сентября 2013 г. № 02/13/1-706020

Кадастровый номер земельного участка	Номера точек	Координаты		Описание закрепления на местности	Особые отметки (точность определения)
		X	Y		
1	2	3	4	5	6
02:12:100901:66	1.14	556403.89	253006.84	—	0.10
02:12:100901:66	1.1	556406.02	253003.74	—	0.10
02:12:100901:67	1.1	556343.68	252999.72	—	0.10
02:12:100901:67	1.2	556324	252989.17	—	0.10
02:12:100901:67	1.3	556314.75	252992.96	—	0.10
02:12:100901:67	1.4	556317.60	253011.69	—	0.10
02:12:100901:67	1.5	556322.83	253023.05	—	0.10
02:12:100901:67	1.6	556341.68	253001.96	—	0.10
02:12:100901:67	1.1	556343.68	252999.72	—	0.10
02:12:100901:69	1.1	556260.93	252834.78	—	0.30
02:12:100901:69	1.2	556262.04	252837.67	—	0.30
02:12:100901:69	1.3	556258.82	252838.80	—	0.30
02:12:100901:69	1.4	556257.87	252835.81	—	0.30
02:12:100901:69	1.1	556260.93	252834.78	—	0.30
02:12:100901:70	1.1	556154.49	252823.67	—	0.10
02:12:100901:70	1.2	556156.91	252821.20	—	0.10
02:12:100901:70	1.3	556228.03	252806.34	—	0.10
02:12:100901:70	1.4	556232.36	252834.91	—	0.10
02:12:100901:70	1.5	556159.24	252849.80	—	0.10
02:12:100901:70	1.1	556154.49	252823.67	—	0.10
02:12:100901:71	1.1	556156.91	252821.20	—	0.10
02:12:100901:71	1.2	556140.64	252760.85	—	0.10
02:12:100901:71	1.3	556140.68	252756.53	—	0.10
02:12:100901:71	1.4	556153.67	252754.19	—	0.10
02:12:100901:71	1.5	556216.92	252747.10	—	0.10
02:12:100901:71	1.6	556216.74	252746.12	—	0.10
02:12:100901:71	1.7	556214.19	252732.39	—	0.10

Начальник отдела

(наименование должности) М.П. (подпись) (инициалы, фамилия)

КАДАСТРОВЫЙ ПЛАН ТЕРРИТОРИИ

"04" сентября 2013 г. № 02/13/1-706020

Кадастровый номер земельного участка	Номера точек	Координаты		Описание закрепления на местности	Особые отметки (точность определения)
		X	Y		
1	2	3	4	5	6
02:12:100901:71	1.8	556224.41	252728.24	—	0.10
02:12:100901:71	1.9	556231.65	252725.58	—	0.10
02:12:100901:71	1.10	556237.96	252744.44	—	0.10
02:12:100901:71	1.11	556239.08	252747.76	—	0.10
02:12:100901:71	1.12	556237.18	252748.40	—	0.10
02:12:100901:71	1.13	556242.73	252763.28	—	0.10
02:12:100901:71	1.14	556239.09	252764.78	—	0.10
02:12:100901:71	1.15	556246.32	252794.34	—	0.10
02:12:100901:71	1.16	556247.15	252802.80	—	0.10
02:12:100901:71	1.17	556228.03	252806.34	—	0.10
02:12:100901:71	1.1	556156.91	252821.20	—	0.10
02:12:100901:72	1.1	556224.41	252728.24	—	0.10
02:12:100901:72	1.2	556214.19	252732.39	—	0.10
02:12:100901:72	1.3	556216.74	252746.12	—	0.10
02:12:100901:72	1.4	556216.92	252747.10	—	0.10
02:12:100901:72	1.5	556153.67	252754.19	—	0.10
02:12:100901:72	1.6	556140.68	252756.53	—	0.10
02:12:100901:72	1.7	556132.96	252730.85	—	0.10
02:12:100901:72	1.8	556219.81	252712.92	—	0.10
02:12:100901:72	1.1	556224.41	252728.24	—	0.10
02:12:100901:73	1.1	556219.81	252712.92	—	0.10
02:12:100901:73	1.2	556214.53	252696.16	—	0.10
02:12:100901:73	1.3	556203.06	252698	—	0.10
02:12:100901:73	1.4	556128.16	252714.43	—	0.10
02:12:100901:73	1.5	556132.96	252730.85	—	0.10
02:12:100901:73	1.1	556219.81	252712.92	—	0.10
02:12:100901:74	1.1	556110.27	252690.48	—	0.10

Начальник отдела

(наименование должности) М.П. (подпись) (инициалы, фамилия)

КАДАСТРОВЫЙ ПЛАН ТЕРРИТОРИИ

"04" сентября 2013 г. № 02/13/1-706020

Кадастровый номер земельного участка	Номера точек	Координаты		Описание закрепления на местности	Особые отметки (точность определения)
		X	Y		
1	2	3	4	5	6
02:12:100901:74	1.2	556175.01	252674.49	—	0.10
02:12:100901:74	1.3	556206.08	252665.48	—	0.10
02:12:100901:74	1.4	556214.53	252696.16	—	0.10
02:12:100901:74	1.5	556203.06	252698	—	0.10
02:12:100901:74	1.6	556128.16	252714.43	—	0.10
02:12:100901:74	1.7	556123.35	252715.59	—	0.10
02:12:100901:74	1.1	556110.27	252690.48	—	0.10
02:12:100901:75	1.1	556200.07	252646.45	—	0.10
02:12:100901:75	1.2	556201.94	252652.36	—	0.10
02:12:100901:75	1.3	556206.08	252665.48	—	0.10
02:12:100901:75	1.4	556175.01	252674.49	—	0.10
02:12:100901:75	1.5	556110.27	252690.48	—	0.10
02:12:100901:75	1.6	556097.70	252656.96	—	0.10
02:12:100901:75	1.7	556168.29	252646.59	—	0.10
02:12:100901:75	1.1	556200.07	252646.45	—	0.10
02:12:100901:76	1.1	556174.80	252579.75	—	0.10
02:12:100901:76	1.2	556177.16	252585.48	—	0.10
02:12:100901:76	1.3	556200.07	252646.45	—	0.10
02:12:100901:76	1.4	556168.29	252646.59	—	0.10
02:12:100901:76	1.5	556097.70	252656.96	—	0.10
02:12:100901:76	1.6	556080.26	252604.91	—	0.10
02:12:100901:76	1.7	556089.65	252600.85	—	0.10
02:12:100901:76	1.8	556151.67	252589.21	—	0.10
02:12:100901:76	1.1	556174.80	252579.75	—	0.10
02:12:100901:77	1.1	556139.21	252508.46	—	0.10
02:12:100901:77	1.2	556156.34	252542.46	—	0.10
02:12:100901:77	1.3	556158.50	252541.54	—	0.10

Начальник отдела

(наименование должности) М.П. (подпись) (инициалы, фамилия)

КАДАСТРОВЫЙ ПЛАН ТЕРРИТОРИИ

"04" сентября 2013 г. № 02/13/1-706020

Кадастровый номер земельного участка	Номера точек	Координаты		Описание закрепления на местности	Особые отметки (точность определения)
		X	Y		
1	2	3	4	5	6
02:12:100901:77	1.4	556161.54	252547.67	—	0.10
02:12:100901:77	1.5	556174.80	252579.75	—	0.10
02:12:100901:77	1.6	556151.67	252589.21	—	0.10
02:12:100901:77	1.7	556089.65	252600.85	—	0.10
02:12:100901:77	1.8	556058.68	252525.90	—	0.10
02:12:100901:77	1.9	556124.38	252509.48	—	0.10
02:12:100901:77	1.10	556138.15	252503.48	—	0.10
02:12:100901:77	1.1	556139.21	252508.46	—	0.10
02:12:100901:78	1.1	556097.19	252436.04	—	0.10
02:12:100901:78	1.2	556110.22	252442.54	—	0.10
02:12:100901:78	1.3	556127.98	252478.54	—	0.10
02:12:100901:78	1.4	556134.65	252494.90	—	0.10
02:12:100901:78	1.5	556137.16	252493.55	—	0.10
02:12:100901:78	1.6	556140.88	252502.04	—	0.10
02:12:100901:78	1.7	556138.15	252503.48	—	0.10
02:12:100901:78	1.8	556124.38	252509.48	—	0.10
02:12:100901:78	1.9	556058.68	252525.90	—	0.10
02:12:100901:78	1.10	556045.31	252480.24	—	0.10
02:12:100901:78	1.11	556046.57	252479.26	—	0.10
02:12:100901:78	1.1	556097.19	252436.04	—	0.10
02:12:100901:80	1.1	555958.82	252859.39	—	—
02:12:100901:80	1.2	556044.22	252877.07	—	0.30
02:12:100901:80	1.3	556081.24	252888.14	—	0.30
02:12:100901:80	1.4	556118.61	252876.36	—	0.30
02:12:100901:80	1.5	556137.21	252852.81	—	0.30
02:12:100901:80	1.6	556139.39	252933.19	—	0.30
02:12:100901:80	1.7	556050.96	252961.14	—	0.30

Начальник отдела

(наименование должности) М.П. (подпись) (инициалы, фамилия)

КАДАСТРОВЫЙ ПЛАН ТЕРРИТОРИИ

"04" сентября 2013 г. № 02/13/1-706020

Кадастровый номер земельного участка	Номера точек	Координаты		Описание закрепления на местности	Особые отметки (точность определения)
		X	Y		
1	2	3	4	5	6
02:12:100901:80	1.8	555995.67	253042.37	—	—
02:12:100901:80	1.1	555958.82	252859.39	—	—
02:12:100901:86	1.1	556748.36	253327.63	—	0.10
02:12:100901:86	1.2	556752.50	253333.83	—	0.10
02:12:100901:86	1.3	556759.31	253354.45	—	0.10
02:12:100901:86	1.4	556756.14	253376.68	—	0.10
02:12:100901:86	1.5	556743.40	253385.76	—	0.10
02:12:100901:86	1.6	556696.31	253366.48	—	0.10
02:12:100901:86	1.7	556697.19	253359.02	—	0.10
02:12:100901:86	1.8	556669.65	253347.15	—	0.10
02:12:100901:86	1.9	556683.46	253346.47	—	0.10
02:12:100901:86	1.10	556695.53	253327.75	—	0.10
02:12:100901:86	1.11	556720.06	253342.38	—	0.10
02:12:100901:86	1.12	556733.44	253342.82	—	0.10
02:12:100901:86	1.13	556741.10	253338.38	—	0.10
02:12:100901:86	1.1	556748.36	253327.63	—	0.10
02:12:100901:88	1.1	556506.30	253365.82	—	0.30
02:12:100901:88	1.2	556506.47	253363	—	0.30
02:12:100901:88	1.3	556506.50	253362.51	—	0.30
02:12:100901:88	1.4	556506.73	253358.86	—	0.30
02:12:100901:88	1.5	556506.88	253356.44	—	0.30
02:12:100901:88	1.6	556506.91	253355.90	—	0.30
02:12:100901:88	1.7	556513.72	253355.16	—	0.30
02:12:100901:88	1.8	556514.48	253355.08	—	0.30
02:12:100901:88	1.9	556514.55	253356.16	—	0.30
02:12:100901:88	1.10	556514.57	253356.41	—	0.30
02:12:100901:88	1.11	556514.79	253359.83	—	0.30

Начальник отдела

(наименование должности) М.П. (подпись) (инициалы, фамилия)

КАДАСТРОВЫЙ ПЛАН ТЕРРИТОРИИ

"04" сентября 2013 г. № 02/13/1-706020

Кадастровый номер земельного участка	Номера точек	Координаты		Описание закрепления на местности	Особые отметки (точность определения)
		X	Y		
1	2	3	4	5	6
02:12:100901:88	1.12	556514.80	253360.04	—	0.30
02:12:100901:88	1.13	556514.90	253361.54	—	0.30
02:12:100901:88	1.14	556514.97	253362.66	—	0.30
02:12:100901:88	1.15	556515.02	253363.34	—	0.30
02:12:100901:88	1.16	556515.19	253366.01	—	0.30
02:12:100901:88	1.17	556508.28	253365.86	—	0.30
02:12:100901:88	1.1	556506.30	253365.82	—	0.30
02:12:100901:89	1.1	556599.09	253386.09	—	0.10
02:12:100901:89	1.2	556640.42	253427.39	—	0.10
02:12:100901:89	1.3	556690.43	253483.05	—	0.10
02:12:100901:89	1.4	556630.76	253457.98	—	0.10
02:12:100901:89	1.5	556625.53	253423.86	—	0.10
02:12:100901:89	1.1	556599.09	253386.09	—	0.10
02:12:100901:90	1.1	556801.04	253521.26	—	0.10
02:12:100901:90	1.2	556793.46	253530.57	—	0.10
02:12:100901:90	1.3	556638.30	253508.30	—	0.10
02:12:100901:90	1.4	556630.76	253457.98	—	0.10
02:12:100901:90	1.5	556690.43	253483.05	—	0.10
02:12:100901:90	1.6	556696.49	253504.93	—	0.10
02:12:100901:90	1.7	556741.71	253490.29	—	0.10
02:12:100901:90	1.8	556764.25	253500.36	—	0.10
02:12:100901:90	1.1	556801.04	253521.26	—	0.10
02:12:100901:91	1.1	556793.46	253530.57	—	0.10
02:12:100901:91	1.2	556789.89	253553.89	—	0.10
02:12:100901:91	1.3	556640.28	253533.53	—	0.10
02:12:100901:91	1.4	556638.30	253508.30	—	0.10
02:12:100901:91	1.1	556793.46	253530.57	—	0.10

Начальник отдела

(наименование должности) М.П. (подпись) (инициалы, фамилия)

КАДАСТРОВЫЙ ПЛАН ТЕРРИТОРИИ

"04" сентября 2013 г. № 02/13/1-706020

Кадастровый номер земельного участка	Номера точек	Координаты		Описание закрепления на местности	Особые отметки (точность определения)
		X	Y		
1	2	3	4	5	6
02:12:100901:92	1.1	556789.89	253553.89	—	0.10
02:12:100901:92	1.2	556787.83	253568.37	—	0.10
02:12:100901:92	1.3	556780.87	253576.92	—	0.10
02:12:100901:92	1.4	556702.88	253563.80	—	0.10
02:12:100901:92	1.5	556641.49	253557.90	—	0.10
02:12:100901:92	1.6	556640.28	253533.53	—	0.10
02:12:100901:92	1.1	556789.89	253553.89	—	0.10
02:12:100901:93	1.1	556702.88	253563.80	—	0.10
02:12:100901:93	1.2	556706.71	253583.76	—	0.10
02:12:100901:93	1.3	556641.93	253582.20	—	0.10
02:12:100901:93	1.4	556641.49	253557.90	—	0.10
02:12:100901:93	1.1	556702.88	253563.80	—	0.10
02:12:100901:94	1.1	556706.71	253583.76	—	0.10
02:12:100901:94	1.2	556709.03	253595.83	—	0.10
02:12:100901:94	1.3	556715.81	253605.83	—	0.10
02:12:100901:94	1.4	556641.20	253603.18	—	0.10
02:12:100901:94	1.5	556641.93	253582.20	—	0.10
02:12:100901:94	1.1	556706.71	253583.76	—	0.10
02:12:100901:95	1.1	556715.81	253605.83	—	0.10
02:12:100901:95	1.2	556708.26	253620.80	—	0.10
02:12:100901:95	1.3	556695.15	253624.75	—	0.10
02:12:100901:95	1.4	556683.35	253625.37	—	0.10
02:12:100901:95	1.5	556680.28	253628.43	—	0.10
02:12:100901:95	1.6	556653.73	253623.83	—	0.10
02:12:100901:95	1.7	556649.52	253626.75	—	0.10
02:12:100901:95	1.8	556647.83	253644.33	—	0.10
02:12:100901:95	1.9	556644.29	253640.79	—	0.10

Начальник отдела _____ . _ .

(наименование должности) М.П. (подпись) (инициалы, фамилия)

КАДАСТРОВЫЙ ПЛАН ТЕРРИТОРИИ

"04" сентября 2013 г. № 02/13/1-706020

Кадастровый номер земельного участка	Номера точек	Координаты		Описание закрепления на местности	Особые отметки (точность определения)
		X	Y		
1	2	3	4	5	6
02:12:100901:95	1.10	556639.17	253632.01	—	0.10
02:12:100901:95	1.11	556641.20	253603.18	—	0.10
02:12:100901:95	1.1	556715.81	253605.83	—	0.10
02:12:100901:96	1.1	556780.87	253576.92	—	0.10
02:12:100901:96	1.2	556775.38	253590.51	—	0.10
02:12:100901:96	1.3	556748.80	253589.79	—	0.10
02:12:100901:96	1.4	556737.19	253584.10	—	0.10
02:12:100901:96	1.5	556723.10	253578.31	—	0.10
02:12:100901:96	1.6	556702.88	253563.80	—	0.10
02:12:100901:96	1.1	556780.87	253576.92	—	0.10
02:12:100901:109	1.1	556418.56	252985.55	Закрепление отсутствует	0.10
02:12:100901:109	1.2	556435.88	252993.92	Закрепление отсутствует	0.10
02:12:100901:109	1.3	556440.23	252996.63	Закрепление отсутствует	0.10
02:12:100901:109	1.4	556457.77	253004.19	Закрепление отсутствует	0.10
02:12:100901:109	1.5	556481.24	253018.85	Закрепление отсутствует	0.10
02:12:100901:109	1.6	556497.03	253030.62	Закрепление отсутствует	0.10
02:12:100901:109	1.7	556514.12	253039.58	Закрепление отсутствует	0.10
02:12:100901:109	1.8	556521.61	253048.40	Закрепление отсутствует	0.10
02:12:100901:109	1.9	556526.27	253066.58	Закрепление отсутствует	0.10
02:12:100901:109	1.10	556524.75	253093.72	Закрепление отсутствует	0.10
02:12:100901:109	1.11	556513.62	253131.15	Закрепление отсутствует	0.10
02:12:100901:109	1.12	556510.72	253172.96	Закрепление отсутствует	0.10
02:12:100901:109	1.13	556503.95	253255.98	Закрепление отсутствует	0.10
02:12:100901:109	1.14	556505.29	253263.54	Закрепление отсутствует	0.10
02:12:100901:109	1.15	556508.21	253269.61	Закрепление отсутствует	0.10
02:12:100901:109	1.16	556516.59	253272.84	Закрепление отсутствует	0.10
02:12:100901:109	1.17	556553.69	253284.77	Закрепление отсутствует	0.10
02:12:100901:109	1.18	556596.06	253313.67	Закрепление отсутствует	0.10
02:12:100901:109	1.19	556611.09	253324.14	Закрепление отсутствует	0.10
02:12:100901:109	1.20	556732.02	253444.56	Закрепление отсутствует	0.10
02:12:100901:109	1.21	556825.83	253510.46	Закрепление отсутствует	0.10

Начальник отдела

(наименование должности) М.П. (подпись) _____ _.._. (инициалы, фамилия)

КАДАСТРОВЫЙ ПЛАН ТЕРРИТОРИИ

"04" сентября 2013 г. № 02/13/1-706020

Кадастровый номер земельного участка	Номера точек	Координаты		Описание закрепления на местности	Особые отметки (точность определения)
		X	Y		
1	2	3	4	5	6
02:12:100901:109	1.22	556808.05	253524.84	Закрепление отсутствует	0.10
02:12:100901:109	1.23	556718.97	253462.28	Закрепление отсутствует	0.10
02:12:100901:109	1.24	556597.60	253341.52	Закрепление отсутствует	0.10
02:12:100901:109	1.25	556593.14	253337.96	Закрепление отсутствует	0.10
02:12:100901:109	1.26	556587.38	253333.38	Закрепление отсутствует	0.10
02:12:100901:109	1.27	556584.96	253331.45	Закрепление отсутствует	0.10
02:12:100901:109	1.28	556580.68	253328.04	Закрепление отсутствует	0.10
02:12:100901:109	1.29	556578.70	253326.47	Закрепление отсутствует	0.10
02:12:100901:109	1.30	556572.50	253321.54	Закрепление отсутствует	0.10
02:12:100901:109	1.31	556565.03	253315.59	Закрепление отсутствует	0.10
02:12:100901:109	1.32	556563.94	253314.72	Закрепление отсутствует	0.10
02:12:100901:109	1.33	556559.92	253311.52	Закрепление отсутствует	0.10
02:12:100901:109	1.34	556558.77	253310.60	Закрепление отсутствует	0.10
02:12:100901:109	1.35	556555.25	253307.80	Закрепление отсутствует	0.10
02:12:100901:109	1.36	556552.13	253305.31	Закрепление отсутствует	0.10
02:12:100901:109	1.37	556551.24	253304.60	Закрепление отсутствует	0.10
02:12:100901:109	1.38	556548.42	253302.36	Закрепление отсутствует	0.10
02:12:100901:109	1.39	556547.20	253301.39	Закрепление отсутствует	0.10
02:12:100901:109	1.40	556501.25	253288.78	Закрепление отсутствует	0.10
02:12:100901:109	1.41	556489.40	253281.32	Закрепление отсутствует	0.10
02:12:100901:109	1.42	556484.16	253270.36	Закрепление отсутствует	0.10
02:12:100901:109	1.43	556481.80	253257.04	Закрепление отсутствует	0.10
02:12:100901:109	1.44	556488.70	253172.27	Закрепление отсутствует	0.10
02:12:100901:109	1.45	556491.65	253129.92	Закрепление отсутствует	0.10
02:12:100901:109	1.46	556501.43	253098.56	Закрепление отсутствует	0.10
02:12:100901:109	1.47	556502.83	253091.94	Закрепление отсутствует	0.10
02:12:100901:109	1.48	556505.99	253069.95	Закрепление отсутствует	0.10
02:12:100901:109	1.49	556506.84	253062.46	Закрепление отсутствует	0.10
02:12:100901:109	1.50	556504.22	253057.62	Закрепление отсутствует	0.10
02:12:100901:109	1.51	556500.80	253054.92	Закрепление отсутствует	0.10
02:12:100901:109	1.52	556484.51	253048.87	Закрепление отсутствует	0.10
02:12:100901:109	1.53	556471.01	253038.13	Закрепление отсутствует	0.10
02:12:100901:109	1.54	556447.65	253021.95	Закрепление отсутствует	0.10
02:12:100901:109	1.55	556427.01	253010.15	Закрепление отсутствует	0.10

Начальник отдела _____ _.._.

(наименование должности) М.П. (подпись) (инициалы, фамилия)

КАДАСТРОВЫЙ ПЛАН ТЕРРИТОРИИ

"04" сентября 2013 г. № 02/13/1-706020

Кадастровый номер земельного участка	Номера точек	Координаты		Описание закрепления на местности	Особые отметки (точность определения)
		X	Y		
1	2	3	4	5	6
02:12:100901:109	1.56	556406.02	253003.74	Закрепление отсутствует	0.10
02:12:100901:109	1.57	556382.50	252990.50	Закрепление отсутствует	0.10
02:12:100901:109	1.58	556331.17	252965.60	Закрепление отсутствует	0.10
02:12:100901:109	1.59	556316.72	252949.26	Закрепление отсутствует	0.10
02:12:100901:109	1.60	556303.78	252918.55	Закрепление отсутствует	0.10
02:12:100901:109	1.61	556287.70	252878.41	Закрепление отсутствует	0.10
02:12:100901:109	1.62	556283.16	252862.47	Закрепление отсутствует	0.10
02:12:100901:109	1.63	556274.83	252831.68	Закрепление отсутствует	0.10
02:12:100901:109	1.64	556221.60	252689.16	Закрепление отсутствует	0.10
02:12:100901:109	1.65	556203.90	252639.38	Закрепление отсутствует	0.10
02:12:100901:109	1.66	556140.88	252502.04	Закрепление отсутствует	0.10
02:12:100901:109	1.67	556137.16	252493.55	Закрепление отсутствует	0.10
02:12:100901:109	1.68	556126.94	252475.66	Закрепление отсутствует	0.10
02:12:100901:109	1.69	556119.90	252459.63	Закрепление отсутствует	0.10
02:12:100901:109	1.70	556096.09	252406.42	Закрепление отсутствует	0.10
02:12:100901:109	1.71	556114.30	252393.27	Закрепление отсутствует	0.10
02:12:100901:109	1.72	556140.75	252451.75	Закрепление отсутствует	0.10
02:12:100901:109	1.73	556147.91	252468.24	Закрепление отсутствует	0.10
02:12:100901:109	1.74	556157.78	252485.65	Закрепление отсутствует	0.10
02:12:100901:109	1.75	556165.33	252499.91	Закрепление отсутствует	0.10
02:12:100901:109	1.76	556215.53	252611.96	Закрепление отсутствует	0.10
02:12:100901:109	1.77	556215.91	252612.88	Закрепление отсутствует	0.10
02:12:100901:109	1.78	556217.80	252617.46	Закрепление отсутствует	0.10
02:12:100901:109	1.79	556224.68	252630.87	Закрепление отсутствует	0.10
02:12:100901:109	1.80	556227.91	252640.33	Закрепление отсутствует	0.10
02:12:100901:109	1.81	556234.07	252657.61	Закрепление отсутствует	0.10
02:12:100901:109	1.82	556232.04	252658.38	Закрепление отсутствует	0.10
02:12:100901:109	1.83	556232.26	252659.10	Закрепление отсутствует	0.10
02:12:100901:109	1.84	556232.20	252659.15	Закрепление отсутствует	0.10
02:12:100901:109	1.85	556232.86	252661.02	Закрепление отсутствует	0.10
02:12:100901:109	1.86	556234.79	252660.36	Закрепление отсутствует	0.10
02:12:100901:109	1.87	556234.68	252660.09	Закрепление отсутствует	0.10
02:12:100901:109	1.88	556234.93	252659.99	Закрепление отсутствует	0.10
02:12:100901:109	1.89	556238.63	252670.36	Закрепление отсутствует	0.10

Начальник отдела _____ _.__.

(наименование должности) М.П. (подпись) (инициалы, фамилия)

КАДАСТРОВЫЙ ПЛАН ТЕРРИТОРИИ

"04" сентября 2013 г. № 02/13/1-706020

Кадастровый номер земельного участка	Номера точек	Координаты		Описание закрепления на местности	Особые отметки (точность определения)
		X	Y		
1	2	3	4	5	6
02:12:100901:109	1.90	556241.69	252678.82	Закрепление отсутствует	0.10
02:12:100901:109	1.91	556243.32	252683.31	Закрепление отсутствует	0.10
02:12:100901:109	1.92	556295.61	252824.45	Закрепление отсутствует	0.10
02:12:100901:109	1.93	556304.05	252855.58	Закрепление отсутствует	0.10
02:12:100901:109	1.94	556308.69	252871.75	Закрепление отсутствует	0.10
02:12:100901:109	1.95	556324.38	252910.79	Закрепление отсутствует	0.10
02:12:100901:109	1.96	556335.59	252937.39	Закрепление отсутствует	0.10
02:12:100901:109	1.97	556345.05	252948.09	Закрепление отсутствует	0.10
02:12:100901:109	1.98	556392.73	252971.02	Закрепление отсутствует	0.10
02:12:100901:109	1.1	556418.56	252985.55	Закрепление отсутствует	0.10
02:12:100901:110	1.1	556498.21	253618.76	Закрепление отсутствует	0.20
02:12:100901:110	1.2	556498.39	253639.63	Закрепление отсутствует	0.20
02:12:100901:110	1.3	556497.37	253661.22	Закрепление отсутствует	0.20
02:12:100901:110	1.4	556486.26	253663.26	Закрепление отсутствует	0.20
02:12:100901:110	1.5	556475.60	253672.72	Закрепление отсутствует	0.20
02:12:100901:110	1.6	556445.13	253673.38	Закрепление отсутствует	0.20
02:12:100901:110	1.7	556464.42	253620.10	Закрепление отсутствует	0.20
02:12:100901:110	1.1	556498.21	253618.76	Закрепление отсутствует	0.20
02:12:100901:146	1.1	556268.53	252843.26	—	0.10
02:12:100901:146	1.2	556269.01	252844.77	—	0.10
02:12:100901:146	1.3	556267.80	252845.11	—	0.10
02:12:100901:146	1.4	556267.32	252843.61	—	0.10
02:12:100901:146	1.1	556268.53	252843.26	—	0.10

Начальник отдела _____ _.__.

(наименование должности) М.П. (подпись) (инициалы, фамилия)

КАДАСТРОВЫЙ ПЛАН ТЕРРИТОРИИ

"04" сентября 2013 г. № 02/13/1-706020

Номер кадастрового квартала:	02:12:100901

Сведения об объектах землеустройства, единицах кадастрового деления:

I. Общая информация об объектах землеустройства, единицах кадастрового деления:

Номер п/п	Наименование органа государственной власти или органа местного самоуправления, принявших решение об установлении границ объектов землеустройства, единиц кадастрового деления	Реквизиты решений	Сфера ограничений
1	2	3	4
02:12:100901	—	—	—

II. Описание местоположения границ объектов землеустройства, единиц кадастрового деления:

Номер п/п	Номера точек	Координаты		Метод определения координат	Особые отметки (точность определения)
		X	Y		
1	2	3	4	5	6
02:12:100901	1.1	556134.37	252235.10	—	—
02:12:100901	1.2	556059.54	252318.75	—	—
02:12:100901	1.3	556073.65	252337.38	—	—
02:12:100901	1.4	556075.69	252340.08	—	—
02:12:100901	1.5	556115.38	252392.49	—	—
02:12:100901	1.6	556095.27	252407.01	—	—
02:12:100901	1.7	556034.51	252450.88	—	—
02:12:100901	1.8	555868.94	252577.79	—	—
02:12:100901	1.9	555958.82	252859.39	—	—
02:12:100901	1.10	555995.67	253042.37	—	—
02:12:100901	1.11	555971.88	253209.57	—	—
02:12:100901	1.12	555973.26	253228.04	—	—
02:12:100901	1.13	555982.45	253258.63	—	—
02:12:100901	1.14	556022.26	253306.29	—	—
02:12:100901	1.15	556152.63	253311.02	—	—
02:12:100901	1.16	556173.20	253325.49	—	—

Начальник отдела _____ . . .

(наименование должности) М.П. (подпись) (инициалы, фамилия)

КАДАСТРОВЫЙ ПЛАН ТЕРРИТОРИИ

"04" сентября 2013 г. № 02/13/1-706020

Номер п/п	Номера точек	Координаты		Метод определения координат	Особые отметки (точность определения)
		X	Y		
1	2	3	4	5	6
02:12:100901	1.17	556201.45	253361.86	—	—
02:12:100901	1.18	556203.29	253363.71	—	—
02:12:100901	1.19	556279.56	253461.61	—	—
02:12:100901	1.20	556284.84	253468.48	—	—
02:12:100901	1.21	556425.98	253647.66	—	—
02:12:100901	1.22	556432.79	253660.07	—	—
02:12:100901	1.23	556432.41	253673.22	—	—
02:12:100901	1.24	556450.93	253685.71	—	—
02:12:100901	1.25	556482.88	253669.05	—	—
02:12:100901	1.26	556497.00	253669.10	—	—
02:12:100901	1.27	556623.21	253669.48	—	—
02:12:100901	1.28	556627.84	253669.39	—	—
02:12:100901	1.29	556657.88	253658.43	—	—
02:12:100901	1.30	556785.83	253640.60	—	—
02:12:100901	1.31	556785.12	253592.74	—	—
02:12:100901	1.32	556791.77	253554.74	—	—
02:12:100901	1.33	556801.66	253530.00	—	—
02:12:100901	1.34	556826.13	253510.22	—	—
02:12:100901	1.35	556834.38	253503.54	—	—
02:12:100901	1.36	556850.51	253493.20	—	—
02:12:100901	1.37	556866.58	253482.90	—	—
02:12:100901	1.38	556872.91	253464.91	—	—
02:12:100901	1.39	556869.22	253440.57	—	—
02:12:100901	1.40	556839.13	253420.99	—	—
02:12:100901	1.41	556812.74	253422.58	—	—
02:12:100901	1.42	556779.50	253433.16	—	—
02:12:100901	1.43	556741.63	253401.02	—	—
02:12:100901	1.44	556747.00	253387.50	—	—

Начальник отдела _____ . . .

(наименование должности) М.П. (подпись) (инициалы, фамилия)

КАДАСТРОВЫЙ ПЛАН ТЕРРИТОРИИ

"04" сентября 2013 г. № 02/13/1-706020

Номер п/п	Номера точек	Координаты		Метод определения координат	Особые отметки (точность определения)
		X	Y		
1	2	3	4	5	6
02:12:100901	1.45	556757.99	253384.88	—	—
02:12:100901	1.46	556769.07	253372.71	—	—
02:12:100901	1.47	556773.82	253357.37	—	—
02:12:100901	1.48	556753.03	253332.98	—	—
02:12:100901	1.49	556751.79	253328.78	—	—
02:12:100901	1.50	556749.02	253325.48	—	—
02:12:100901	1.51	556744.00	253328.79	—	—
02:12:100901	1.52	556740.57	253337.78	—	—
02:12:100901	1.53	556733.17	253341.86	—	—
02:12:100901	1.54	556720.25	253338.84	—	—
02:12:100901	1.55	556696.77	253326.14	—	—
02:12:100901	1.56	556693.96	253321.07	—	—
02:12:100901	1.57	556692.56	253311.86	—	—
02:12:100901	1.58	556689.90	253302.86	—	—
02:12:100901	1.59	556691.75	253298.10	—	—
02:12:100901	1.60	556705.09	253285.94	—	—
02:12:100901	1.61	556706.79	253262.91	—	—
02:12:100901	1.62	556694.92	253213.20	—	—
02:12:100901	1.63	556698.61	253198.61	—	—
02:12:100901	1.64	556699.93	253191.47	—	—
02:12:100901	1.65	556697.56	253187.50	—	—
02:12:100901	1.66	556677.80	253179.61	—	—
02:12:100901	1.67	556652.04	253144.09	—	—
02:12:100901	1.68	556650.46	253133.73	—	—
02:12:100901	1.69	556627.11	253121.07	—	—
02:12:100901	1.70	556614.53	253116.38	—	—
02:12:100901	1.71	556603.60	253091.48	—	—
02:12:100901	1.72	556600.71	253061.83	—	—

Начальник отдела _____ . . .

(наименование должности) М.П. (подпись) (инициалы, фамилия)

КАДАСТРОВЫЙ ПЛАН ТЕРРИТОРИИ

"04" сентября 2013 г. № 02/13/1-706020

Номер п/п	Номера точек	Координаты		Метод определения координат	Особые отметки (точность определения)
		X	Y		
1	2	3	4	5	6
02:12:100901	1.73	556589.63	253030.60	—	—
02:12:100901	1.74	556517.32	252917.89	—	—
02:12:100901	1.75	556472.99	252849.63	—	—
02:12:100901	1.76	556456.92	252818.50	—	—
02:12:100901	1.77	556456.23	252817.21	—	—
02:12:100901	1.78	556422.32	252751.47	—	—
02:12:100901	1.79	556409.45	252723.97	—	—
02:12:100901	1.80	556412.63	252697.63	—	—
02:12:100901	1.81	556429.71	252661.25	—	—
02:12:100901	1.82	556436.31	252623.94	—	—
02:12:100901	1.83	556439.21	252603.83	—	—
02:12:100901	1.84	556430.58	252586.42	—	—
02:12:100901	1.85	556411.37	252580.76	—	—
02:12:100901	1.86	556399.04	252561.52	—	—
02:12:100901	1.87	556396.31	252550.68	—	—
02:12:100901	1.88	556391.71	252515.73	—	—
02:12:100901	1.89	556377.99	252476.57	—	—
02:12:100901	1.90	556353.13	252436.35	—	—
02:12:100901	1.91	556340.99	252429.20	—	—
02:12:100901	1.92	556329.12	252435.55	—	—
02:12:100901	1.93	556312.22	252443.39	—	—
02:12:100901	1.94	556285.31	252424.97	—	—
02:12:100901	1.95	556282.94	252410.68	—	—
02:12:100901	1.96	556271.71	252394.33	—	—
02:12:100901	1.97	556275.70	252373.29	—	—
02:12:100901	1.98	556285.89	252332.19	—	—
02:12:100901	1.99	556266.69	252282.07	—	—
02:12:100901	1.100	556264.65	252276.75	—	—

Начальник отдела _____ . _ .

(наименование должности) М.П. (подпись) (инициалы, фамилия)

КАДАСТРОВЫЙ ПЛАН ТЕРРИТОРИИ

"04" сентября 2013 г. № 02/13/1-706020

Номер п/п	Номера точек	Координаты		Метод определения координат	Особые отметки (точность определения)
		X	Y		
1	2	3	4	5	6
02:12:100901	1.101	556254.80	252251.02	—	—
02:12:100901	1.102	556253.40	252249.60	—	—
02:12:100901	1.103	556232.25	252251.02	—	—
02:12:100901	1.104	556218.56	252242.63	—	—
02:12:100901	1.105	556195.53	252227.32	—	—
02:12:100901	1.106	556159.78	252231.79	—	—
02:12:100901	1.1	556134.37	252235.10	—	—

Начальник отдела _____ . _ .

(наименование должности) М.П. (подпись) (инициалы, фамилия)