Филиал федерального государственного бюджетного учреждения "Федеральная кадастровая палата Федеральной службы государственной регистрации, кадастра и картографии" по Республике Башкортостан

(полное наименование органа кадастрового учета)

КПТ.1

КАДАСТРОВЫЙ ПЛАН ТЕРРИТОРИИ

"05" сентября 2013 г. № 02/13/1-711325

1	Номер кадастрового квартала:	02:12:102502
2	Площадь кадастрового квартала:	154.38 Га
3	Общие сведения о земельных участках в квартале:	

Номер п/п	Кадастровый номер земельного участка	Местоположение (адрес)	Категория земель	Разрешенное использование	Площадь, кв.м	Кадастровая стоимость (руб)	Вид вещного права	Обременения
1	2	3	4	5	6	7	8	9
1	02:12:102502:2	Местоположение установлено относительно ориентира, расположенного в границах участка. Почтовый адрес ориентира: Республика Башкортостан, р-н Бижбулякский, с/с Калининский, с Усак-Кичу, ул Мира	2	Для сельско хозяйственного производства	145016	5103113.04	—	—
2	02:12:102502:4	Местоположение установлено относительно ориентира, расположенного в границах участка. Почтовый адрес ориентира: Республика Башкортостан, р-н Бижбулякский, с/с Калининский, с Усак-Кичу, ул Мира	2	Для сельско хозяйственного производства	13202	464578.38	—	—
3	02:12:102502:5	Местоположение установлено относительно ориентира, расположенного в границах участка. Почтовый адрес ориентира: Республика Башкортостан, р-н Бижбулякский, с/с Калининский, с Усак-Кичу, ул Мира, д 6	2	Для ведения личного подсобного хозяйства	1084	36053.84	Собствен ность.	—

Начальник отдела

(наименование должности)

М.П. (подпись)

(инициалы, фамилия)

Филиал федерального государственного бюджетного учреждения "Федеральная кадастровая палата Федеральной службы государственной регистрации, кадастра и картографии" по Республике Башкортостан

(полное наименование органа кадастрового учета)

КПТ.1

КАДАСТРОВЫЙ ПЛАН ТЕРРИТОРИИ

"05" сентября 2013 г. № 02/13/1-711325

Номер п/п	Кадастровый номер земельного участка	Местоположение (адрес)	Категория земель	Разрешенное использование	Площадь, кв.м	Кадастровая стоимость (руб)	Вид вещного права	Обременения
1	2	3	4	5	6	7	8	9
4	02:12:102502:6	Местоположение установлено относительно ориентира, расположенного в границах участка. Почтовый адрес ориентира: Республика Башкортостан, р-н Бижбулякский, с/с Калининский, с Усак-Кичу, ул Мира, д 8	2	Для ведения личного подсобного хозяйства	876	29135.76	Пожизненное наследуемое владение, Государственная собственность.	—
5	02:12:102502:7	Местоположение установлено относительно ориентира, расположенного в границах участка. Почтовый адрес ориентира: Республика Башкортостан, р-н Бижбулякский, с/с Калининский, с Усак-Кичу, ул Мира, д 10	2	Для ведения личного подсобного хозяйства	975	32428.5	Собственность, Пожизненное наследуемое владение.	—
6	02:12:102502:8	Местоположение установлено относительно ориентира, расположенного в границах участка. Почтовый адрес ориентира: Республика Башкортостан, р-н Бижбулякский, с/с Калининский, с Усак-Кичу, ул Мира, д 12	2	Для ведения личного подсобного хозяйства	1559	51852.34	Собственность.	—
7	02:12:102502:9	Местоположение установлено относительно ориентира, расположенного в границах участка. Почтовый адрес ориентира: Республика Башкортостан, р-н	2	Для ведения личного подсобного хозяйства	1008	33526.08	Собственность.	—

Начальник отдела

(наименование должности)

М.П. (подпись)

_____ _.._.

(инициалы, фамилия)

Филиал федерального государственного бюджетного учреждения "Федеральная кадастровая палата Федеральной службы государственной регистрации, кадастра и картографии" по Республике Башкортостан

(полное наименование органа кадастрового учета)

КПТ.1

КАДАСТРОВЫЙ ПЛАН ТЕРРИТОРИИ

"05" сентября 2013 г. № 02/13/1-711325

Номер п/п	Кадастровый номер земельного участка	Местоположение (адрес)	Категория земель	Разрешенное использование	Площадь, кв.м	Кадастровая стоимость (руб)	Вид вещного права	Обременения
1	2	3	4	5	6	7	8	9
		Бижбулякский, с/с Калининский, с Усак-Кичу, ул Мира, д 14 А						
8	02:12:102502:10	Местоположение установлено относительно ориентира, расположенного в границах участка. Почтовый адрес ориентира: Республика Башкортостан, р-н Бижбулякский, с/с Калининский, с Усак-Кичу, ул Мира, д 16	2	Для ведения личного подсобного хозяйства	1568	52151.68	Пожизненное наследуемое владение, Государственная собственность.	—
9	02:12:102502:11	Местоположение установлено относительно ориентира, расположенного в границах участка. Почтовый адрес ориентира: Республика Башкортостан, р-н Бижбулякский, с/с Калининский, с Усак-Кичу, ул Мира, д 18	2	Для ведения личного подсобного хозяйства	1860	61863.6	Собственность.	—
10	02:12:102502:12	Местоположение установлено относительно ориентира, расположенного в границах участка. Почтовый адрес ориентира: Республика Башкортостан, р-н Бижбулякский, с/с Калининский, с Усак-Кичу, ул Мира, д 20	2	Для ведения личного подсобного хозяйства	1063	35355.38	Собственность, Пожизненное наследуемое владение.	—
11	02:12:102502:13	Местоположение установлено относительно ориентира, расположенного в границах участка. Почтовый адрес	2	Для ведения личного подсобного хозяйства	936	31131.36	Пожизненное наследуемое владение, Государс	—

Начальник отдела

(наименование должности) М.П. (подпись) (инициалы, фамилия)

Филиал федерального государственного бюджетного учреждения "Федеральная кадастровая палата Федеральной службы государственной регистрации, кадастра и картографии" по Республике Башкортостан

(полное наименование органа кадастрового учета)

КПТ.1

КАДАСТРОВЫЙ ПЛАН ТЕРРИТОРИИ

"05" сентября 2013 г. № 02/13/1-711325

Номер п/п	Кадастровый номер земельного участка	Местоположение (адрес)	Категория земель	Разрешенное использование	Площадь, кв.м	Кадастровая стоимость (руб)	Вид вещного права	Обременения
1	2	3	4	5	6	7	8	9
		ориентира: Республика Башкортостан, р-н Бижбулякский, с/с Калининский, с Усак-Кичу, ул Мира, д 22					твенная собствен ность.	
12	02:12:102502:14	Местоположение установлено относительно ориентира, расположенного в границах участка. Почтовый адрес ориентира: Республика Башкортостан, р-н Бижбулякский, с/с Калининский, с Усак-Кичу, ул Мира, д 24	2	Для ведения личного подсобного хозяйства	817	27173.42	Собствен ность.	——
13	02:12:102502:15	Местоположение установлено относительно ориентира, расположенного в границах участка. Почтовый адрес ориентира: Республика Башкортостан, р-н Бижбулякский, с/с Калининский, с Усак-Кичу, ул Мира, д 26	2	Для ведения личного подсобного хозяйства	366	12173.16	Пожизненное наследуемое владение, Государс твенная собствен ность.	——
14	02:12:102502:16	Местоположение установлено относительно ориентира, расположенного в границах участка. Почтовый адрес ориентира: Республика Башкортостан, р-н Бижбулякский, с/с Калининский, с Усак-Кичу, ул Мира, д 28	2	Для ведения личного подсобного хозяйства	744	24745.44	Пожизненное наследуемое владение, Государс твенная собствен ность.	——

Начальник отдела

(наименование должности) М.П. (подпись) (инициалы, фамилия)

Филиал федерального государственного бюджетного учреждения "Федеральная кадастровая палата Федеральной службы государственной регистрации, кадастра и картографии" по Республике Башкортостан

(полное наименование органа кадастрового учета)

КПТ.1

КАДАСТРОВЫЙ ПЛАН ТЕРРИТОРИИ

"05" сентября 2013 г. № 02/13/1-711325

Номер п/п	Кадастровый номер земельного участка	Местоположение (адрес)	Категория земель	Разрешенное использование	Площадь, кв.м	Кадастровая стоимость (руб)	Вид вещного права	Обременения
1	2	3	4	5	6	7	8	9
15	02:12:102502:17	Местоположение установлено относительно ориентира, расположенного в границах участка. Почтовый адрес ориентира: Республика Башкортостан, р-н Бижбулякский, с/с Калининский, с Усак-Кичу, ул Мира, д 30	2	Для ведения личного подсобного хозяйства	1075	35754.5	Пожизненное наследуемое владение, Государственная собственность.	—
16	02:12:102502:18	Местоположение установлено относительно ориентира, расположенного в границах участка. Почтовый адрес ориентира: Республика Башкортостан, р-н Бижбулякский, с/с Калининский, с Усак-Кичу, ул Мира, д 32	2	Для ведения личного подсобного хозяйства	3250	108095	Собственность.	—
17	02:12:102502:19	Местоположение установлено относительно ориентира, расположенного в границах участка. Почтовый адрес ориентира: Республика Башкортостан, р-н Бижбулякский, с/с Калининский, с Усак-Кичу, ул Мира, д 2	2	Для ведения личного подсобного хозяйства	6686	222376.36	Собственность.	—
18	02:12:102502:20	Местоположение установлено относительно ориентира, расположенного в границах участка. Почтовый адрес ориентира: Республика Башкортостан, р-н	2	Для ведения личного подсобного хозяйства	3452	114813.52	Собственность.	—

Начальник отдела

(наименование должности)

М.П. (подпись)

_____ _.._.

(инициалы, фамилия)

Филиал федерального государственного бюджетного учреждения "Федеральная кадастровая палата Федеральной службы государственной регистрации, кадастра и картографии" по Республике Башкортостан

(полное наименование органа кадастрового учета)

КПТ.1

КАДАСТРОВЫЙ ПЛАН ТЕРРИТОРИИ

"05" сентября 2013 г. № 02/13/1-711325

Номер п/п	Кадастровый номер земельного участка	Местоположение (адрес)	Категория земель	Разрешенное использование	Площадь, кв.м	Кадастровая стоимость (руб)	Вид вещного права	Обременения
1	2	3	4	5	6	7	8	9
		Бижбулякский, с/с Калининский, с Усак-Кичу, ул Мира, д 4						
19	02:12:102502:21	Местоположение установлено относительно ориентира, расположенного в границах участка. Почтовый адрес ориентира: Республика Башкортостан, р-н Бижбулякский, с/с Калининский, с Усак-Кичу, ул Мира, д 6	2	Для ведения личного подсобного хозяйства	4369	145312.94	Собствен ность.	——
20	02:12:102502:22	Местоположение установлено относительно ориентира, расположенного в границах участка. Почтовый адрес ориентира: Республика Башкортостан, р-н Бижбулякский, с/с Калининский, с Усак-Кичу, ул Мира, д 8	2	Для ведения личного подсобного хозяйства	4099	136332.74	Пожизненное наследуемое владение, Государс твенная собствен ность.	——
21	02:12:102502:23	Местоположение установлено относительно ориентира, расположенного в границах участка. Почтовый адрес ориентира: Республика Башкортостан, р-н Бижбулякский, с/с Калининский, с Усак-Кичу, ул Мира, д 10	2	Для ведения личного подсобного хозяйства	3901	129747.26	Собствен ность.	——
22	02:12:102502:24	Местоположение установлено относительно ориентира, расположенного в границах участка. Почтовый адрес	2	Для ведения личного подсобного хозяйства	3439	114381.14	Собствен ность.	——

Начальник отдела

(наименование должности) М.П. (подпись) (инициалы, фамилия)

Филиал федерального государственного бюджетного учреждения "Федеральная кадастровая палата Федеральной службы государственной регистрации, кадастра и картографии" по Республике Башкортостан

(полное наименование органа кадастрового учета)

КПТ.1

КАДАСТРОВЫЙ ПЛАН ТЕРРИТОРИИ

"05" сентября 2013 г. № 02/13/1-711325

Номер п/п	Кадастровый номер земельного участка	Местоположение (адрес)	Категория земель	Разрешенное использование	Площадь, кв.м	Кадастровая стоимость (руб)	Вид вещного права	Обременения
1	2	3	4	5	6	7	8	9
		ориентира: Республика Башкортостан, р-н Бижбулякский, с/с Калининский, с Усак-Кичу, ул Мира, д 12						
23	02:12:102502:25	Местоположение установлено относительно ориентира, расположенного в границах участка. Почтовый адрес ориентира: Республика Башкортостан, р-н Бижбулякский, с/с Калининский, с Усак-Кичу, ул Мира, д 14	2	Для ведения личного подсобного хозяйства	3742	124458.92	Собствен ность.	——
24	02:12:102502:26	Местоположение установлено относительно ориентира, расположенного в границах участка. Почтовый адрес ориентира: Республика Башкортостан, р-н Бижбулякский, с/с Калининский, с Усак-Кичу, ул Мира, д 16	2	Для ведения личного подсобного хозяйства	3339	111055.14	Собствен ность.	——
25	02:12:102502:27	Местоположение установлено относительно ориентира, расположенного в границах участка. Почтовый адрес ориентира: 452044 Республика Башкортостан, р-н Бижбулякский, с/с Калининский, с Усак-Кичу, ул Мира, д 18	2	Для ведения личного подсобного хозяйства	4709	156621.34	Собствен ность, Пожизненное наследуемое владение.	——

Начальник отдела

(наименование должности) М.П. (подпись) (инициалы, фамилия)

Филиал федерального государственного бюджетного учреждения "Федеральная кадастровая палата Федеральной службы государственной регистрации, кадастра и картографии" по Республике Башкортостан

(полное наименование органа кадастрового учета)

КПТ.1

КАДАСТРОВЫЙ ПЛАН ТЕРРИТОРИИ

"05" сентября 2013 г. № 02/13/1-711325

Номер п/п	Кадастровый номер земельного участка	Местоположение (адрес)	Категория земель	Разрешенное использование	Площадь, кв.м	Кадастровая стоимость (руб)	Вид вещного права	Обременения
1	2	3	4	5	6	7	8	9
26	02:12:102502:28	Местоположение установлено относительно ориентира, расположенного в границах участка. Почтовый адрес ориентира: Республика Башкортостан, р-н Бижбулякский, с/с Калининский, с Усак-Кичу, ул Мира, д 20	2	Для ведения личного подсобного хозяйства	3373	112185.98	Собствен ность.	—
27	02:12:102502:29	Местоположение установлено относительно ориентира, расположенного в границах участка. Почтовый адрес ориентира: Республика Башкортостан, р-н Бижбулякский, с/с Калининский, с Усак-Кичу, ул Мира, д 22	2	Для ведения личного подсобного хозяйства	2987	99347.62	Собствен ность.	—
28	02:12:102502:30	Местоположение установлено относительно ориентира, расположенного в границах участка. Почтовый адрес ориентира: Республика Башкортостан, р-н Бижбулякский, с/с Калининский, с Усак-Кичу, ул Мира, д 24	2	Для ведения личного подсобного хозяйства	3515	116908.9	Собствен ность.	—
29	02:12:102502:31	Местоположение установлено относительно ориентира, расположенного в границах участка. Почтовый адрес ориентира: Республика Башкортостан, р-н	2	Для ведения личного подсобного хозяйства	4250	141355	Общая совместная собствен ность.	—

Начальник отдела

(наименование должности)

М.П. (подпись)

_____ _.._.

(инициалы, фамилия)

Филиал федерального государственного бюджетного учреждения "Федеральная кадастровая палата Федеральной службы государственной регистрации, кадастра и картографии" по Республике Башкортостан

(полное наименование органа кадастрового учета)

КПТ.1

КАДАСТРОВЫЙ ПЛАН ТЕРРИТОРИИ

"05" сентября 2013 г. № 02/13/1-711325

Номер п/п	Кадастровый номер земельного участка	Местоположение (адрес)	Категория земель	Разрешенное использование	Площадь, кв.м	Кадастровая стоимость (руб)	Вид вещного права	Обременения
1	2	3	4	5	6	7	8	9
		Бижбулякский, с/с Калининский, с Усак-Кичу, ул Мира, д 48						
30	02:12:102502:32	Местоположение установлено относительно ориентира, расположенного в границах участка. Почтовый адрес ориентира: Республика Башкортостан, р-н Бижбулякский, с/с Калининский, с Усак-Кичу, ул Мира, д 28	2	Для ведения личного подсобного хозяйства	4074	135501.24	Пожизненное наследуемое владение, Государственная собственность.	—
31	02:12:102502:33	Местоположение установлено относительно ориентира, расположенного в границах участка. Почтовый адрес ориентира: Республика Башкортостан, р-н Бижбулякский, с/с Калининский, с Усак-Кичу, ул Мира, д 30	2	Для ведения личного подсобного хозяйства	3869	128682.94	Собственность.	—
32	02:12:102502:34	Местоположение установлено относительно ориентира, расположенного в границах участка. Почтовый адрес ориентира: Республика Башкортостан, р-н Бижбулякский, с/с Калининский, с Усак-Кичу, ул Мира, д 32	2	Для ведения личного подсобного хозяйства	3761	125090.86	Собственность, Пожизненное наследуемое владение.	—
33	02:12:102502:35	Местоположение установлено относительно ориентира, расположенного в границах участка. Почтовый адрес	2	Для ведения личного подсобного хозяйства	3813	126820.38	Собственность.	—

Начальник отдела

(наименование должности) М.П. (подпись) (инициалы, фамилия)

Филиал федерального государственного бюджетного учреждения "Федеральная кадастровая палата Федеральной службы государственной регистрации, кадастра и картографии" по Республике Башкортостан

(полное наименование органа кадастрового учета)

КПТ.1

КАДАСТРОВЫЙ ПЛАН ТЕРРИТОРИИ

"05" сентября 2013 г. № 02/13/1-711325

Номер п/п	Кадастровый номер земельного участка	Местоположение (адрес)	Категория земель	Разрешенное использование	Площадь, кв.м	Кадастровая стоимость (руб)	Вид вещного права	Обременения
1	2	3	4	5	6	7	8	9
		ориентира: Республика Башкортостан, р-н Бижбулякский, с/с Калининский, с Усак-Кичу, ул Мира, д 34						
34	02:12:102502:36	Местоположение установлено относительно ориентира, расположенного в границах участка. Почтовый адрес ориентира: Республика Башкортостан, р-н Бижбулякский, с/с Калининский, с Усак-Кичу, ул Мира, д 36, кв 1	2	Для ведения личного подсобного хозяйства	3928	130645.28	Собствен ность.	——
35	02:12:102502:37	Местоположение установлено относительно ориентира, расположенного в границах участка. Почтовый адрес ориентира: Республика Башкортостан, р-н Бижбулякский, с/с Калининский, с Усак-Кичу, ул Мира, д 36	2	Для ведения личного подсобного хозяйства	4565	151831.9	Собствен ность.	——
36	02:12:102502:38	Местоположение установлено относительно ориентира, расположенного в границах участка. Почтовый адрес ориентира: Республика Башкортостан, р-н Бижбулякский, с/с Калининский, с Усак-Кичу, ул Мира, д 38, кв 1	2	Для ведения личного подсобного хозяйства	3166	105301.16	Собствен ность.	——

Начальник отдела

(наименование должности) М.П. (подпись) (инициалы, фамилия)

Филиал федерального государственного бюджетного учреждения "Федеральная кадастровая палата Федеральной службы государственной регистрации, кадастра и картографии" по Республике Башкортостан

(полное наименование органа кадастрового учета)

КПТ.1

КАДАСТРОВЫЙ ПЛАН ТЕРРИТОРИИ

"05" сентября 2013 г. № 02/13/1-711325

Номер п/п	Кадастровый номер земельного участка	Местоположение (адрес)	Категория земель	Разрешенное использование	Площадь, кв.м	Кадастровая стоимость (руб)	Вид вещного права	Обременения
1	2	3	4	5	6	7	8	9
37	02:12:102502:39	Местоположение установлено относительно ориентира, расположенного в границах участка. Почтовый адрес ориентира: Республика Башкортостан, р-н Бижбулякский, с/с Калининский, с Усак-Кичу, ул Мира, д 38	2	Для ведения личного подсобного хозяйства	4767	158550.42	Собствен ность.	——
38	02:12:102502:40	Местоположение установлено относительно ориентира, расположенного в границах участка. Почтовый адрес ориентира: Республика Башкортостан, р-н Бижбулякский, с/с Калининский, с Усак-Кичу, ул Мира, д 40	2	Для ведения личного подсобного хозяйства	4727	157220.02	Собствен ность.	——
39	02:12:102502:41	Местоположение установлено относительно ориентира, расположенного в границах участка. Почтовый адрес ориентира: Республика Башкортостан, р-н Бижбулякский, с/с Калининский, с Усак-Кичу, ул Мира, д 40, кв 2	2	Для ведения личного подсобного хозяйства	4313	143450.38	Общая долевая собствен ность.	——
40	02:12:102502:42	Местоположение установлено относительно ориентира, расположенного в границах участка. Почтовый адрес ориентира: Республика Башкортостан, р-н	2	Для ведения личного подсобного хозяйства	2433	80921.58	Собствен ность.	——

Начальник отдела

(наименование должности)

М.П. (подпись)

_____ _.._.

(инициалы, фамилия)

Филиал федерального государственного бюджетного учреждения "Федеральная кадастровая палата Федеральной службы государственной регистрации, кадастра и картографии" по Республике Башкортостан

(полное наименование органа кадастрового учета)

КПТ.1

КАДАСТРОВЫЙ ПЛАН ТЕРРИТОРИИ

"05" сентября 2013 г. № 02/13/1-711325

Номер п/п	Кадастровый номер земельного участка	Местоположение (адрес)	Категория земель	Разрешенное использование	Площадь, кв.м	Кадастровая стоимость (руб)	Вид вещного права	Обременения
1	2	3	4	5	6	7	8	9
		Бижбулякский, с/с Калининский, с Усак-Кичу, ул Мира, д 42						
41	02:12:102502:43	Местоположение установлено относительно ориентира, расположенного в границах участка. Почтовый адрес ориентира: Республика Башкортостан, р-н Бижбулякский, с/с Калининский, с Усак-Кичу, ул Мира, д 42	2	Для ведения личного подсобного хозяйства	4164	138494.64	Пожизненное наследуемое владение, Государственная собственность.	—
42	02:12:102502:44	Местоположение установлено относительно ориентира, расположенного в границах участка. Почтовый адрес ориентира: 452044 Республика Башкортостан, р-н Бижбулякский, с/с Калининский, с Усак-Кичу, ул Молодежная, д 1	2	Для ведения личного подсобного хозяйства	3635	120900.1	Собственность.	—
43	02:12:102502:45	Местоположение установлено относительно ориентира, расположенного в границах участка. Почтовый адрес ориентира: Республика Башкортостан, р-н Бижбулякский, с/с Калининский, с Усак-Кичу, ул Молодежная, д 3	2	Для ведения личного подсобного хозяйства	3823	127152.98	Собственность.	—
44	02:12:102502:46	Местоположение установлено относительно ориентира, расположенного в границах участка. Почтовый адрес	2	Для ведения личного подсобного хозяйства	2942	97850.92	Собственность.	—

Начальник отдела

(наименование должности)

М.П. (подпись)

_____ _.._.

(инициалы, фамилия)

Филиал федерального государственного бюджетного учреждения "Федеральная кадастровая палата Федеральной службы государственной регистрации, кадастра и картографии" по Республике Башкортостан

(полное наименование органа кадастрового учета)

КПТ.1

КАДАСТРОВЫЙ ПЛАН ТЕРРИТОРИИ

"05" сентября 2013 г. № 02/13/1-711325

Номер п/п	Кадастровый номер земельного участка	Местоположение (адрес)	Категория земель	Разрешенное использование	Площадь, кв.м	Кадастровая стоимость (руб)	Вид вещного права	Обременения
1	2	3	4	5	6	7	8	9
		ориентира: Республика Башкортостан, р-н Бижбулякский, с/с Калининский, с Усак-Кичу, ул Молодежная, д 5						
45	02:12:102502:47	Местоположение установлено относительно ориентира, расположенного в границах участка. Почтовый адрес ориентира: Республика Башкортостан, р-н Бижбулякский, с/с Калининский, с Усак-Кичу, ул Молодежная, д 7	2	Для ведения личного подсобного хозяйства	2881	95822.06	Собствен ность.	—
46	02:12:102502:48	Местоположение установлено относительно ориентира, расположенного в границах участка. Почтовый адрес ориентира: Республика Башкортостан, р-н Бижбулякский, с/с Калининский, с Усак-Кичу, ул Молодежная, д 9	2	Для ведения личного подсобного хозяйства	3026	100644.76	Собствен ность.	—
47	02:12:102502:49	Местоположение установлено относительно ориентира, расположенного в границах участка. Почтовый адрес ориентира: Республика Башкортостан, р-н Бижбулякский, с/с Калининский, с Усак-Кичу, ул Молодежная, д 11	2	Для ведения личного подсобного хозяйства	2483	82584.58	Собствен ность.	—

Начальник отдела

(наименование должности) М.П. (подпись) (инициалы, фамилия)

Филиал федерального государственного бюджетного учреждения "Федеральная кадастровая палата Федеральной службы государственной регистрации, кадастра и картографии" по Республике Башкортостан

(полное наименование органа кадастрового учета)

КПТ.1

КАДАСТРОВЫЙ ПЛАН ТЕРРИТОРИИ

"05" сентября 2013 г. № 02/13/1-711325

Номер п/п	Кадастровый номер земельного участка	Местоположение (адрес)	Категория земель	Разрешенное использование	Площадь, кв.м	Кадастровая стоимость (руб)	Вид вещного права	Обременения
1	2	3	4	5	6	7	8	9
48	02:12:102502:50	Местоположение установлено относительно ориентира, расположенного в границах участка. Почтовый адрес ориентира: Республика Башкортостан, р-н Бижбулякский, с/с Калининский, с Усак-Кичу, ул Молодежная, д 13	2	Для ведения личного подсобного хозяйства	5194	172752.44	Собствен ность.	—
49	02:12:102502:51	Местоположение установлено относительно ориентира, расположенного в границах участка. Почтовый адрес ориентира: Республика Башкортостан, р-н Бижбулякский, с/с Калининский, с Усак-Кичу, ул Молодежная, д 13	2	Для ведения личного подсобного хозяйства	2342	77894.92	Собствен ность, Пожизненное наследуемое владение.	—
50	02:12:102502:56	Местоположение установлено относительно ориентира, расположенного в границах участка. Почтовый адрес ориентира: Республика Башкортостан, р-н Бижбулякский, с/с Калининский, с Усак-Кичу, ул Тумашская, д 39	2	Для ведения личного подсобного хозяйства	10045	334096.7	Пожизненное наследуемое владение, Государс твенная собствен ность.	—
51	02:12:102502:57	Местоположение установлено относительно ориентира, расположенного в границах участка. Почтовый адрес	2	Для сельско хозяйственного производства	8247	290211.93	—	—

Начальник отдела

(наименование должности) М.П. (подпись) (инициалы, фамилия)

Филиал федерального государственного бюджетного учреждения "Федеральная кадастровая палата Федеральной службы государственной регистрации, кадастра и картографии" по Республике Башкортостан

(полное наименование органа кадастрового учета)

КПТ.1

КАДАСТРОВЫЙ ПЛАН ТЕРРИТОРИИ

"05" сентября 2013 г. № 02/13/1-711325

Номер п/п	Кадастровый номер земельного участка	Местоположение (адрес)	Категория земель	Разрешенное использование	Площадь, кв.м	Кадастровая стоимость (руб)	Вид вещного права	Обременения
1	2	3	4	5	6	7	8	9
		ориентира: Республика Башкортостан, р-н Бижбулякский, с/с Калининский, с Усак-Кичу, ул Тумашская						
52	02:12:102502:58	Местоположение установлено относительно ориентира, расположенного в границах участка. Почтовый адрес ориентира: Республика Башкортостан, р-н Бижбулякский, с/с Калининский, с Усак-Кичу, ул Мира, д 36/1	2	Для ведения личного подсобного хозяйства	10287	342145.62	Государственная собственность.	—
53	02:12:102502:59	Местоположение установлено относительно ориентира, расположенного в границах участка. Почтовый адрес ориентира: Республика Башкортостан, р-н Бижбулякский, с/с Калининский, с Усак-Кичу, ул Тумашская	1	Под объекты общего пользования	3846	1	—	—
54	02:12:102502:61	Местоположение установлено относительно ориентира, расположенного в границах участка. Почтовый адрес ориентира: Республика Башкортостан, р-н Бижбулякский, с/с Калининский, с Усак-Кичу, ул Тумашская, д 31	2	Для ведения личного подсобного хозяйства	6150	204549	Собственность.	—

Начальник отдела

(наименование должности) М.П. (подпись) (инициалы, фамилия)

Филиал федерального государственного бюджетного учреждения "Федеральная кадастровая палата Федеральной службы государственной регистрации, кадастра и картографии" по Республике Башкортостан

(полное наименование органа кадастрового учета)

КПТ.1

КАДАСТРОВЫЙ ПЛАН ТЕРРИТОРИИ

"05" сентября 2013 г. № 02/13/1-711325

Номер п/п	Кадастровый номер земельного участка	Местоположение (адрес)	Категория земель	Разрешенное использование	Площадь, кв.м	Кадастровая стоимость (руб)	Вид вещного права	Обременения
1	2	3	4	5	6	7	8	9
55	02:12:102502:62	Местоположение установлено относительно ориентира, расположенного в границах участка. Почтовый адрес ориентира: 452055 Республика Башкортостан, р-н Бижбулякский, с/с Калининский, с Усак-Кичу, ул Тумашская, д 29	2	Для ведения личного подсобного хозяйства	6567	218418.42	Собствен ность.	——
56	02:12:102502:63	Местоположение установлено относительно ориентира, расположенного в границах участка. Почтовый адрес ориентира: Республика Башкортостан, р-н Бижбулякский, с/с Калининский, с Усак-Кичу, ул Тумашская, д 27	2	Для ведения личного подсобного хозяйства	5169	171920.94	Собствен ность.	——
57	02:12:102502:64	Местоположение установлено относительно ориентира, расположенного в границах участка. Почтовый адрес ориентира: Республика Башкортостан, р-н Бижбулякский, с/с Калининский, с Усак-Кичу, ул Тумашская, д 25	2	Для ведения личного подсобного хозяйства	4513	150102.38	Собствен ность.	——
58	02:12:102502:65	Местоположение установлено относительно ориентира, расположенного в границах участка. Почтовый адрес ориентира: Республика Башкортостан, р-н	2	Для ведения личного подсобного хозяйства	9288	308918.88	Собствен ность.	——

Начальник отдела

(наименование должности)

М.П. (подпись)

_____ _.._.

(инициалы, фамилия)

Филиал федерального государственного бюджетного учреждения "Федеральная кадастровая палата Федеральной службы государственной регистрации, кадастра и картографии" по Республике Башкортостан

(полное наименование органа кадастрового учета)

КПТ.1

КАДАСТРОВЫЙ ПЛАН ТЕРРИТОРИИ

"05" сентября 2013 г. № 02/13/1-711325

Номер п/п	Кадастровый номер земельного участка	Местоположение (адрес)	Категория земель	Разрешенное использование	Площадь, кв.м	Кадастровая стоимость (руб)	Вид вещного права	Обременения
1	2	3	4	5	6	7	8	9
		Бижбулякский, с/с Калининский, с Усак-Кичу, ул Тумашская, д 23						
59	02:12:102502:66	Местоположение установлено относительно ориентира, расположенного в границах участка. Почтовый адрес ориентира: Республика Башкортостан, р-н Бижбулякский, с/с Калининский, с Усак-Кичу, ул Тумашская, д 21	2	Для ведения личного подсобного хозяйства	5415	180102.9	Пожизненное наследуемое владение, Государственная собственность.	——
60	02:12:102502:67	Местоположение установлено относительно ориентира, расположенного в границах участка. Почтовый адрес ориентира: Республика Башкортостан, р-н Бижбулякский, с/с Калининский, с Усак-Кичу, ул Тумашская, д 19	2	Для ведения личного подсобного хозяйства	3351	111454.26	Собственность.	——
61	02:12:102502:68	Местоположение установлено относительно ориентира, расположенного в границах участка. Почтовый адрес ориентира: Республика Башкортостан, р-н Бижбулякский, с/с Калининский, с Усак-Кичу, ул Тумашская, д 17	2	Для ведения личного подсобного хозяйства	3410	113416.6	Собственность.	Залог в силу закона
62	02:12:102502:69	Местоположение установлено относительно ориентира, расположенного в границах участка. Почтовый адрес	2	Для ведения личного подсобного хозяйства	2856	94990.56	Собственность, Пожизненное наследуемое	——

Начальник отдела

(наименование должности)

М.П. (подпись)

_____ _.._.

(инициалы, фамилия)

Филиал федерального государственного бюджетного учреждения "Федеральная кадастровая палата Федеральной службы государственной регистрации, кадастра и картографии" по Республике Башкортостан

(полное наименование органа кадастрового учета)

КПТ.1

КАДАСТРОВЫЙ ПЛАН ТЕРРИТОРИИ

"05" сентября 2013 г. № 02/13/1-711325

Номер п/п	Кадастровый номер земельного участка	Местоположение (адрес)	Категория земель	Разрешенное использование	Площадь, кв.м	Кадастровая стоимость (руб)	Вид вещного права	Обременения
1	2	3	4	5	6	7	8	9
		ориентира: Республика Башкортостан, р-н Бижбулякский, с/с Калининский, с Усак-Кичу, ул Тумашская, д 15					владение.	
63	02:12:102502:70	Местоположение установлено относительно ориентира, расположенного в границах участка. Почтовый адрес ориентира: Республика Башкортостан, р-н Бижбулякский, с/с Калининский, с Усак-Кичу, ул Тумашская, д 13	2	Для ведения личного подсобного хозяйства	3240	107762.4	Собствен ность.	——
64	02:12:102502:71	Местоположение установлено относительно ориентира, расположенного в границах участка. Почтовый адрес ориентира: Республика Башкортостан, р-н Бижбулякский, с/с Калининский, с Усак-Кичу, ул Тумашская, д 11	2	Для ведения личного подсобного хозяйства	3235	107596.1	Собствен ность.	——
65	02:12:102502:72	Местоположение установлено относительно ориентира, расположенного в границах участка. Почтовый адрес ориентира: Республика Башкортостан, р-н Бижбулякский, с/с Калининский, с Усак-Кичу, ул Тумашская, д 9	2	Для ведения личного подсобного хозяйства	3110	103438.6	Собствен ность.	——

Начальник отдела

(наименование должности)

М.П. (подпись)

_____ . _ .

(инициалы, фамилия)

Филиал федерального государственного бюджетного учреждения "Федеральная кадастровая палата Федеральной службы государственной регистрации, кадастра и картографии" по Республике Башкортостан

(полное наименование органа кадастрового учета)

КПТ.1

КАДАСТРОВЫЙ ПЛАН ТЕРРИТОРИИ

"05" сентября 2013 г. № 02/13/1-711325

Номер п/п	Кадастровый номер земельного участка	Местоположение (адрес)	Категория земель	Разрешенное использование	Площадь, кв.м	Кадастровая стоимость (руб)	Вид вещного права	Обременения
1	2	3	4	5	6	7	8	9
66	02:12:102502:73	Местоположение установлено относительно ориентира, расположенного в границах участка. Почтовый адрес ориентира: Республика Башкортостан, р-н Бижбулякский, с/с Калининский, с Усак-Кичу, ул Тумашская, д 7	2	Для ведения личного подсобного хозяйства	3134	104236.84	Собствен ность.	—
67	02:12:102502:74	Местоположение установлено относительно ориентира, расположенного в границах участка. Почтовый адрес ориентира: Республика Башкортостан, р-н Бижбулякский, с/с Калининский, с Усак-Кичу, ул Тумашская, д 5	2	Для ведения личного подсобного хозяйства	2812	93527.12	Собствен ность.	—
68	02:12:102502:75	Местоположение установлено относительно ориентира, расположенного в границах участка. Почтовый адрес ориентира: Республика Башкортостан, р-н Бижбулякский, с/с Калининский, с Усак-Кичу, ул Тумашская, д 3	2	Для ведения личного подсобного хозяйства	2792	92861.92	Собствен ность.	—
69	02:12:102502:76	Местоположение установлено относительно ориентира, расположенного в границах участка. Почтовый адрес ориентира: Республика Башкортостан, р-н	2	Для ведения личного подсобного хозяйства	3627	120634.02	Собствен ность.	—

Начальник отдела

(наименование должности)

М.П. (подпись)

_____ _.._.

(инициалы, фамилия)

Филиал федерального государственного бюджетного учреждения "Федеральная кадастровая палата Федеральной службы государственной регистрации, кадастра и картографии" по Республике Башкортостан

(полное наименование органа кадастрового учета)

КПТ.1

КАДАСТРОВЫЙ ПЛАН ТЕРРИТОРИИ

"05" сентября 2013 г. № 02/13/1-711325

Номер п/п	Кадастровый номер земельного участка	Местоположение (адрес)	Категория земель	Разрешенное использование	Площадь, кв.м	Кадастровая стоимость (руб)	Вид вещного права	Обременения
1	2	3	4	5	6	7	8	9
		Бижбулякский, с/с Калининский, с Усак-Кичу, ул Тумашская, д 1						
70	02:12:102502:77	Местоположение установлено относительно ориентира, расположенного в границах участка. Почтовый адрес ориентира: Республика Башкортостан, р-н Бижбулякский, с/с Калининский, с Усак-Кичу, ул Тукаева, д 3	2	Для ведения личного подсобного хозяйства	2943	97884.18	Собствен ность.	——
71	02:12:102502:78	Местоположение установлено относительно ориентира, расположенного в границах участка. Почтовый адрес ориентира: 452044 Республика Башкортостан, р-н Бижбулякский, с/с Калининский, с Усак-Кичу, ул Тумашская, д 16	2	Для ведения личного подсобного хозяйства	3315	110256.9	Собствен ность.	——
72	02:12:102502:79	Местоположение установлено относительно ориентира, расположенного в границах участка. Почтовый адрес ориентира: Республика Башкортостан, р-н Бижбулякский, с/с Калининский, с Усак-Кичу, ул Тумашская, д 12	2	Для ведения личного подсобного хозяйства	3486	115944.36	Собствен ность.	——
73	02:12:102502:80	Местоположение установлено относительно ориентира, расположенного в границах участка. Почтовый адрес	2	Для ведения личного подсобного хозяйства	3898	129647.48	Собствен ность.	——

Начальник отдела

(наименование должности)

М.П. (подпись)

_____ _.._.

(инициалы, фамилия)

Филиал федерального государственного бюджетного учреждения "Федеральная кадастровая палата Федеральной службы государственной регистрации, кадастра и картографии" по Республике Башкортостан

(полное наименование органа кадастрового учета)

КПТ.1

КАДАСТРОВЫЙ ПЛАН ТЕРРИТОРИИ

"05" сентября 2013 г. № 02/13/1-711325

Номер п/п	Кадастровый номер земельного участка	Местоположение (адрес)	Категория земель	Разрешенное использование	Площадь, кв.м	Кадастровая стоимость (руб)	Вид вещного права	Обременения
1	2	3	4	5	6	7	8	9
		ориентира: Республика Башкортостан, р-н Бижбулякский, с/с Калининский, с Усак-Кичу, ул Тумашская, д 14						
74	02:12:102502:81	Местоположение установлено относительно ориентира, расположенного в границах участка. Почтовый адрес ориентира: Республика Башкортостан, р-н Бижбулякский, с/с Калининский, с Усак-Кичу, ул Тумашская, д 10	2	Для ведения личного подсобного хозяйства	3794	126188.44	Собствен ность.	——
75	02:12:102502:82	Местоположение установлено относительно ориентира, расположенного в границах участка. Почтовый адрес ориентира: Республика Башкортостан, р-н Бижбулякский, с/с Калининский, с Усак-Кичу, ул Тумашская, д 8	2	Для ведения личного подсобного хозяйства	3390	112751.4	Собствен ность.	——
76	02:12:102502:83	Местоположение установлено относительно ориентира, расположенного в границах участка. Почтовый адрес ориентира: Республика Башкортостан, р-н Бижбулякский, с/с Калининский, с Усак-Кичу, ул Тумашская, д 6	2	Для ведения личного подсобного хозяйства	3291	109458.66	Собствен ность.	——

Начальник отдела

(наименование должности)

М.П. (подпись)

(инициалы, фамилия)

Филиал федерального государственного бюджетного учреждения "Федеральная кадастровая палата Федеральной службы государственной регистрации, кадастра и картографии" по Республике Башкортостан

(полное наименование органа кадастрового учета)

КПТ.1

КАДАСТРОВЫЙ ПЛАН ТЕРРИТОРИИ

"05" сентября 2013 г. № 02/13/1-711325

Номер п/п	Кадастровый номер земельного участка	Местоположение (адрес)	Категория земель	Разрешенное использование	Площадь, кв.м	Кадастровая стоимость (руб)	Вид вещного права	Обременения
1	2	3	4	5	6	7	8	9
77	02:12:102502:84	Местоположение установлено относительно ориентира, расположенного в границах участка. Почтовый адрес ориентира: Республика Башкортостан, р-н Бижбулякский, с/с Калининский, с Усак-Кичу, ул Тумашская, д 4	2	Для ведения личного подсобного хозяйства	2678	89070.28	—	—
78	02:12:102502:85	Местоположение установлено относительно ориентира, расположенного в границах участка. Почтовый адрес ориентира: Республика Башкортостан, р-н Бижбулякский, с/с Калининский, с Усак-Кичу, ул Тумашская, д 2	2	Для ведения личного подсобного хозяйства	2337	77728.62	—	—
79	02:12:102502:86	Местоположение установлено относительно ориентира, расположенного в границах участка. Почтовый адрес ориентира: Республика Башкортостан, р-н Бижбулякский, с/с Калининский, с Усак-Кичу, ул Мира	2	Под объекты общего пользования	40	1	—	—
80	02:12:102502:87	Местоположение установлено относительно ориентира, расположенного в границах участка. Почтовый адрес ориентира: Республика Башкортостан, р-н	2	Для ведения личного подсобного хозяйства	5077	168861.02	Собствен ность.	—

Начальник отдела

(наименование должности)

М.П. (подпись)

_____ _.._.

(инициалы, фамилия)

Филиал федерального государственного бюджетного учреждения "Федеральная кадастровая палата Федеральной службы государственной регистрации, кадастра и картографии" по Республике Башкортостан

(полное наименование органа кадастрового учета)

КПТ.1

КАДАСТРОВЫЙ ПЛАН ТЕРРИТОРИИ

"05" сентября 2013 г. № 02/13/1-711325

Номер п/п	Кадастровый номер земельного участка	Местоположение (адрес)	Категория земель	Разрешенное использование	Площадь, кв.м	Кадастровая стоимость (руб)	Вид вещного права	Обременения
1	2	3	4	5	6	7	8	9
		Бижбулякский, с/с Калининский, с Усак-Кичу, ул Мира, д 15						
81	02:12:102502:88	Местоположение установлено относительно ориентира, расположенного в границах участка. Почтовый адрес ориентира: Республика Башкортостан, р-н Бижбулякский, с/с Калининский, с Усак-Кичу, ул Мира, д 13	2	Для ведения личного подсобного хозяйства	4460	148339.6	Собствен ность.	—
82	02:12:102502:89	Местоположение установлено относительно ориентира, расположенного в границах участка. Почтовый адрес ориентира: Республика Башкортостан, р-н Бижбулякский, с/с Калининский, с Усак-Кичу, ул Мира, д 11	2	Для ведения личного подсобного хозяйства	6144	204349.44	Собствен ность.	—
83	02:12:102502:92	Местоположение установлено относительно ориентира, расположенного в границах участка. Почтовый адрес ориентира: Республика Башкортостан, р-н Бижбулякский, с/с Калининский, с Усак-Кичу, ул Тумашская	2	Под объекты общего пользования	50	1	—	—
84	02:12:102502:93	Местоположение установлено относительно ориентира, расположенного в границах участка. Почтовый адрес	2	Для ведения личного подсобного хозяйства	3079	102407.54	Собствен ность.	—

Начальник отдела

(наименование должности)

М.П. (подпись)

_____ _.._.

(инициалы, фамилия)

Филиал федерального государственного бюджетного учреждения "Федеральная кадастровая палата Федеральной службы государственной регистрации, кадастра и картографии" по Республике Башкортостан

(полное наименование органа кадастрового учета)

КПТ.1

КАДАСТРОВЫЙ ПЛАН ТЕРРИТОРИИ

"05" сентября 2013 г. № 02/13/1-711325

Номер п/п	Кадастровый номер земельного участка	Местоположение (адрес)	Категория земель	Разрешенное использование	Площадь, кв.м	Кадастровая стоимость (руб)	Вид вещного права	Обременения
1	2	3	4	5	6	7	8	9
		ориентира: Республика Башкортостан, р-н Бижбулякский, с/с Калининский, с Усак-Кичу, ул Мира, д 9						
85	02:12:102502:94	Местоположение установлено относительно ориентира, расположенного в границах участка. Почтовый адрес ориентира: Республика Башкортостан, р-н Бижбулякский, с/с Калининский, с Усак-Кичу, ул Тумашская, д 1	2	Для ведения личного подсобного хозяйства	3663	121831.38	Общая долевая собствен ность.	Залог в силу закона
86	02:12:102502:95	Местоположение установлено относительно ориентира, расположенного в границах участка. Почтовый адрес ориентира: Республика Башкортостан, р-н Бижбулякский, с/с Калининский, с Усак-Кичу, ул Тумаш-Елгинская, д 3	2	Для ведения личного подсобного хозяйства	3441	114447.66	Собствен ность.	——
87	02:12:102502:96	Местоположение установлено относительно ориентира, расположенного в границах участка. Почтовый адрес ориентира: Республика Башкортостан, р-н Бижбулякский, с/с Калининский, с Усак-Кичу, ул Тумашская, д 5	2	Для ведения личного подсобного хозяйства	2496	83016.96	Собствен ность.	——

Начальник отдела

(наименование должности) М.П. (подпись) (инициалы, фамилия)

Филиал федерального государственного бюджетного учреждения "Федеральная кадастровая палата Федеральной службы государственной регистрации, кадастра и картографии" по Республике Башкортостан

(полное наименование органа кадастрового учета)

КПТ.1

КАДАСТРОВЫЙ ПЛАН ТЕРРИТОРИИ

"05" сентября 2013 г. № 02/13/1-711325

Номер п/п	Кадастровый номер земельного участка	Местоположение (адрес)	Категория земель	Разрешенное использование	Площадь, кв.м	Кадастровая стоимость (руб)	Вид вещного права	Обременения
1	2	3	4	5	6	7	8	9
88	02:12:102502:97	Местоположение установлено относительно ориентира, расположенного в границах участка. Почтовый адрес ориентира: 452055 Республика Башкортостан, р-н Бижбулякский, с/с Калининский, с Усак-Кичу, ул Т-Елгинская, д 7	2	Для ведения личного подсобного хозяйства	2774	92263.24	Собствен ность.	—
89	02:12:102502:98	Местоположение установлено относительно ориентира, расположенного в границах участка. Почтовый адрес ориентира: Республика Башкортостан, р-н Бижбулякский, с/с Калининский, с Усак-Кичу, ул Тумашская	2	Для ведения личного подсобного хозяйства	2734	90932.84	Пожизненное наследуемое владение, Государс твенная собствен ность.	—
90	02:12:102502:99	Местоположение установлено относительно ориентира, расположенного в границах участка. Почтовый адрес ориентира: Республика Башкортостан, р-н Бижбулякский, с/с Калининский, с Усак-Кичу, ул Тумаш-Елгинская, д 13	2	Для ведения личного подсобного хозяйства	4904	163107.04	Собствен ность.	—
91	02:12:102502:100	Местоположение установлено относительно ориентира, расположенного в границах участка. Почтовый адрес ориентира: Республика	2	Для ведения личного подсобного хозяйства	4203	139791.78	Собствен ность.	—

Начальник отдела

(наименование должности)

М.П. (подпись)

_____ _.._.

(инициалы, фамилия)

Филиал федерального государственного бюджетного учреждения "Федеральная кадастровая палата Федеральной службы государственной регистрации, кадастра и картографии" по Республике Башкортостан

(полное наименование органа кадастрового учета)

КПТ.1

КАДАСТРОВЫЙ ПЛАН ТЕРРИТОРИИ

"05" сентября 2013 г. № 02/13/1-711325

Номер п/п	Кадастровый номер земельного участка	Местоположение (адрес)	Категория земель	Разрешенное использование	Площадь, кв.м	Кадастровая стоимость (руб)	Вид вещного права	Обременения
1	2	3	4	5	6	7	8	9
		Башкортостан, р-н Бижбулякский, с/с Калининский, с Усак-Кичу, ул Тумаш-Елгинская, д 15						
92	02:12:102502:101	Местоположение установлено относительно ориентира, расположенного в границах участка. Почтовый адрес ориентира: Республика Башкортостан, р-н Бижбулякский, с/с Калининский, с Усак-Кичу, ул Тумаш-Елгинская, д 17	2	Для ведения личного подсобного хозяйства	3956	131576.56	Пожизненное наследуемое владение, Государственная собственность.	——
93	02:12:102502:102	Местоположение установлено относительно ориентира, расположенного в границах участка. Почтовый адрес ориентира: Республика Башкортостан, р-н Бижбулякский, с/с Калининский, с Усак-Кичу, ул Тумаш-Елгинская, д 19	2	Для ведения личного подсобного хозяйства	3072	102174.72	Собственность.	——
94	02:12:102502:104	Местоположение установлено относительно ориентира, расположенного в границах участка. Почтовый адрес ориентира: Республика Башкортостан, р-н Бижбулякский, с/с Калининский, с Усак-Кичу, ул Центральная, д	2	Для ведения личного подсобного хозяйства	3465	115245.9	Собственность, Пожизненное наследуемое владение.	——

Начальник отдела

(наименование должности)

М.П. (подпись)

_____ _.._.

(инициалы, фамилия)

Филиал федерального государственного бюджетного учреждения "Федеральная кадастровая палата Федеральной службы государственной регистрации, кадастра и картографии" по Республике Башкортостан

(полное наименование органа кадастрового учета)

КПТ.1

КАДАСТРОВЫЙ ПЛАН ТЕРРИТОРИИ

"05" сентября 2013 г. № 02/13/1-711325

Номер п/п	Кадастровый номер земельного участка	Местоположение (адрес)	Категория земель	Разрешенное использование	Площадь, кв.м	Кадастровая стоимость (руб)	Вид вещного права	Обременения
1	2	3	4	5	6	7	8	9
		31						
95	02:12:102502:105	Местоположение установлено относительно ориентира, расположенного в границах участка. Почтовый адрес ориентира: Республика Башкортостан, р-н Бижбулякский, с/с Калининский, с Усак-Кичу, ул Центральная, д 33	2	Для ведения личного подсобного хозяйства	3729	124026.54	Пожизненное наследуемое владение, Государственная собственность.	—
96	02:12:102502:106	Местоположение установлено относительно ориентира, расположенного в границах участка. Почтовый адрес ориентира: Республика Башкортостан, р-н Бижбулякский, с/с Калининский, с Усак-Кичу, ул Центральная, д 35	2	Для ведения личного подсобного хозяйства	6065	201721.9	Собственность.	—
97	02:12:102502:107	Местоположение установлено относительно ориентира, расположенного в границах участка. Почтовый адрес ориентира: Республика Башкортостан, р-н Бижбулякский, с/с Калининский, с Усак-Кичу, ул Центральная, д 37	2	Для ведения личного подсобного хозяйства	5596	186122.96	Собственность.	—

Начальник отдела

(наименование должности) М.П. (подпись) (инициалы, фамилия)

Филиал федерального государственного бюджетного учреждения "Федеральная кадастровая палата Федеральной службы государственной регистрации, кадастра и картографии" по Республике Башкортостан

(полное наименование органа кадастрового учета)

КПТ.1

КАДАСТРОВЫЙ ПЛАН ТЕРРИТОРИИ

"05" сентября 2013 г. № 02/13/1-711325

Номер п/п	Кадастровый номер земельного участка	Местоположение (адрес)	Категория земель	Разрешенное использование	Площадь, кв.м	Кадастровая стоимость (руб)	Вид вещного права	Обременения
1	2	3	4	5	6	7	8	9
98	02:12:102502:108	Местоположение установлено относительно ориентира, расположенного в границах участка. Почтовый адрес ориентира: Республика Башкортостан, р-н Бижбулякский, с/с Калининский, с Усак-Кичу, ул Центральная, д 39	2	Для ведения личного подсобного хозяйства	5004	166433.04	Собствен ность.	——
99	02:12:102502:109	Местоположение установлено относительно ориентира, расположенного в границах участка. Почтовый адрес ориентира: Республика Башкортостан, р-н Бижбулякский, с/с Калининский, с Усак-Кичу, ул Центральная, д 41	2	Для ведения личного подсобного хозяйства	5324	177076.24	Собствен ность.	——
100	02:12:102502:110	Местоположение установлено относительно ориентира, расположенного в границах участка. Почтовый адрес ориентира: Республика Башкортостан, р-н Бижбулякский, с/с Калининский, с Усак-Кичу, ул Центральная, д 43	2	Для ведения личного подсобного хозяйства	3739	124359.14	Собствен ность.	——

Начальник отдела

(наименование должности) М.П. (подпись) (инициалы, фамилия)

Филиал федерального государственного бюджетного учреждения "Федеральная кадастровая палата Федеральной службы государственной регистрации, кадастра и картографии" по Республике Башкортостан

(полное наименование органа кадастрового учета)

КПТ.1

КАДАСТРОВЫЙ ПЛАН ТЕРРИТОРИИ

"05" сентября 2013 г. № 02/13/1-711325

Номер п/п	Кадастровый номер земельного участка	Местоположение (адрес)	Категория земель	Разрешенное использование	Площадь, кв.м	Кадастровая стоимость (руб)	Вид вещного права	Обременения
1	2	3	4	5	6	7	8	9
101	02:12:102502:111	Местоположение установлено относительно ориентира, расположенного в границах участка. Почтовый адрес ориентира: Республика Башкортостан, р-н Бижбулякский, с/с Калининский, с Усак-Кичу, ул Центральная, д 45	2	Для ведения личного подсобного хозяйства	2933	97551.58	Собствен ность.	—
102	02:12:102502:112	Местоположение установлено относительно ориентира, расположенного в границах участка. Почтовый адрес ориентира: Республика Башкортостан, р-н Бижбулякский, с/с Калининский, с Усак-Кичу, ул Центральная, д 47	2	Для ведения личного подсобного хозяйства	4144	137829.44	Общая совместная собствен ность.	—
103	02:12:102502:113	Местоположение установлено относительно ориентира, расположенного в границах участка. Почтовый адрес ориентира: Республика Башкортостан, р-н Бижбулякский, с/с Калининский, с Усак-Кичу, ул Центральная, д 49	2	Для ведения личного подсобного хозяйства	2860	95123.6	Собствен ность.	—

Начальник отдела

(наименование должности)

М.П. (подпись)

(инициалы, фамилия)

Филиал федерального государственного бюджетного учреждения "Федеральная кадастровая палата Федеральной службы государственной регистрации, кадастра и картографии" по Республике Башкортостан

(полное наименование органа кадастрового учета)

КПТ.1

КАДАСТРОВЫЙ ПЛАН ТЕРРИТОРИИ

"05" сентября 2013 г. № 02/13/1-711325

Номер п/п	Кадастровый номер земельного участка	Местоположение (адрес)	Категория земель	Разрешенное использование	Площадь, кв.м	Кадастровая стоимость (руб)	Вид вещного права	Обременения
1	2	3	4	5	6	7	8	9
104	02:12:102502:114	Местоположение установлено относительно ориентира, расположенного в границах участка. Почтовый адрес ориентира: Республика Башкортостан, р-н Бижбулякский, с/с Калининский, с Усак-Кичу, ул Центральная, д 51	2	Для ведения личного подсобного хозяйства	3184	105899.84	Собствен ность.	—
105	02:12:102502:115	Местоположение установлено относительно ориентира, расположенного в границах участка. Почтовый адрес ориентира: Республика Башкортостан, р-н Бижбулякский, с/с Калининский, с Усак-Кичу, ул Центральная, д 53	2	Для ведения личного подсобного хозяйства	2895	96287.7	Собствен ность.	—
106	02:12:102502:116	Местоположение установлено относительно ориентира, расположенного в границах участка. Почтовый адрес ориентира: Республика Башкортостан, р-н Бижбулякский, с/с Калининский, с Усак-Кичу, ул Центральная, д 55	2	Для ведения личного подсобного хозяйства	3090	102773.4	Собствен ность.	—

Начальник отдела

(наименование должности) М.П. (подпись) (инициалы, фамилия)

Филиал федерального государственного бюджетного учреждения "Федеральная кадастровая палата Федеральной службы государственной регистрации, кадастра и картографии" по Республике Башкортостан

(полное наименование органа кадастрового учета)

КПТ.1

КАДАСТРОВЫЙ ПЛАН ТЕРРИТОРИИ

"05" сентября 2013 г. № 02/13/1-711325

Номер п/п	Кадастровый номер земельного участка	Местоположение (адрес)	Категория земель	Разрешенное использование	Площадь, кв.м	Кадастровая стоимость (руб)	Вид вещного права	Обременения
1	2	3	4	5	6	7	8	9
107	02:12:102502:117	Местоположение установлено относительно ориентира, расположенного в границах участка. Почтовый адрес ориентира: Республика Башкортостан, р-н Бижбулякский, с/с Калининский, с Усак-Кичу, ул Центральная, д 57	2	Для ведения личного подсобного хозяйства	4034	134170.84	Собствен ность.	—
108	02:12:102502:118	Местоположение установлено относительно ориентира, расположенного в границах участка. Почтовый адрес ориентира: Республика Башкортостан, р-н Бижбулякский, с/с Калининский, с Усак-Кичу, ул Мира, д 7	2	Для ведения личного подсобного хозяйства	3755	124891.3	Собствен ность, Пожизненное наследуемое владение.	—
109	02:12:102502:119	Местоположение установлено относительно ориентира, расположенного в границах участка. Почтовый адрес ориентира: Республика Башкортостан, р-н Бижбулякский, с/с Калининский, с Усак-Кичу, ул Мира, д 4	2	Для ведения личного подсобного хозяйства	3869	128682.94	Собствен ность.	—
110	02:12:102502:120	Местоположение установлено относительно ориентира, расположенного в границах участка. Почтовый адрес ориентира: Республика	2	Для ведения личного подсобного хозяйства	3286	109292.36	Общая долевая собствен ность.	—

Начальник отдела

(наименование должности)

М.П. (подпись)

_____ _.._.

(инициалы, фамилия)

Филиал федерального государственного бюджетного учреждения "Федеральная кадастровая палата Федеральной службы государственной регистрации, кадастра и картографии" по Республике Башкортостан

(полное наименование органа кадастрового учета)

КПТ.1

КАДАСТРОВЫЙ ПЛАН ТЕРРИТОРИИ

"05" сентября 2013 г. № 02/13/1-711325

Номер п/п	Кадастровый номер земельного участка	Местоположение (адрес)	Категория земель	Разрешенное использование	Площадь, кв.м	Кадастровая стоимость (руб)	Вид вещного права	Обременения
1	2	3	4	5	6	7	8	9
		Башкортостан, р-н Бижбулякский, с/с Калининский, с Усак-Кичу, ул Центральная, д 59						
111	02:12:102502:121	Местоположение установлено относительно ориентира, расположенного в границах участка. Почтовый адрес ориентира: Республика Башкортостан, р-н Бижбулякский, с/с Калининский, с Усак-Кичу, ул Центральная, д 52	2	Для ведения личного подсобного хозяйства	3554	118206.04	Собствен ность.	—
112	02:12:102502:122	Местоположение установлено относительно ориентира, расположенного в границах участка. Почтовый адрес ориентира: Республика Башкортостан, р-н Бижбулякский, с/с Калининский, с Усак-Кичу, ул Мира, д 3	2	Для ведения личного подсобного хозяйства	2941	97817.66	Собствен ность, Пожизненное наследуемое владение.	—
113	02:12:102502:123	Местоположение установлено относительно ориентира, расположенного в границах участка. Почтовый адрес ориентира: Республика Башкортостан, р-н Бижбулякский, с/с Калининский, с Усак-Кичу, ул Мира, д 1	2	Для ведения личного подсобного хозяйства	3205	106598.3	Общая долевая собствен ность.	—

Начальник отдела

(наименование должности)

М.П. (подпись)

_____ _ _.

(инициалы, фамилия)

Филиал федерального государственного бюджетного учреждения "Федеральная кадастровая палата Федеральной службы государственной регистрации, кадастра и картографии" по Республике Башкортостан

(полное наименование органа кадастрового учета)

КПТ.1

КАДАСТРОВЫЙ ПЛАН ТЕРРИТОРИИ

"05" сентября 2013 г. № 02/13/1-711325

Номер п/п	Кадастровый номер земельного участка	Местоположение (адрес)	Категория земель	Разрешенное использование	Площадь, кв.м	Кадастровая стоимость (руб)	Вид вещного права	Обременения
1	2	3	4	5	6	7	8	9
114	02:12:102502:124	Местоположение установлено относительно ориентира, расположенного в границах участка. Почтовый адрес ориентира: 452044 Республика Башкортостан, р-н Бижбулякский, с/с Калининский, с Усак-Кичу, ул Мира, д 1а	2	Для ведения личного подсобного хозяйства	2306	76697.56	Собствен ность.	——
115	02:12:102502:125	Местоположение установлено относительно ориентира, расположенного в границах участка. Почтовый адрес ориентира: Республика Башкортостан, р-н Бижбулякский, с/с Калининский, с Усак-Кичу, ул Центральная, д 50	2	Для ведения личного подсобного хозяйства	3707	123294.82	Собствен ность.	——
116	02:12:102502:126	Местоположение установлено относительно ориентира, расположенного в границах участка. Почтовый адрес ориентира: Республика Башкортостан, р-н Бижбулякский, с/с Калининский, с Усак-Кичу, ул Центральная, д 48	2	Для ведения личного подсобного хозяйства	3169	105400.94	Собствен ность.	——
117	02:12:102502:127	Местоположение установлено относительно ориентира, расположенного в границах участка. Почтовый адрес	2	Для ведения личного подсобного хозяйства	6456	214726.56	Индивиду альная собс твенность.	——

Начальник отдела

(наименование должности)

М.П. (подпись)

_____ _.._.

(инициалы, фамилия)

Филиал федерального государственного бюджетного учреждения "Федеральная кадастровая палата Федеральной службы государственной регистрации, кадастра и картографии" по Республике Башкортостан

(полное наименование органа кадастрового учета)

КПТ.1

КАДАСТРОВЫЙ ПЛАН ТЕРРИТОРИИ

"05" сентября 2013 г. № 02/13/1-711325

Номер п/п	Кадастровый номер земельного участка	Местоположение (адрес)	Категория земель	Разрешенное использование	Площадь, кв.м	Кадастровая стоимость (руб)	Вид вещного права	Обременения
1	2	3	4	5	6	7	8	9
		ориентира: Республика Башкортостан, р-н Бижбулякский, с/с Калининский, с Усак-Кичу, ул Центральная, д 46						
118	02:12:102502:128	Местоположение установлено относительно ориентира, расположенного в границах участка. Почтовый адрес ориентира: Республика Башкортостан, р-н Бижбулякский, с/с Калининский, с Усак-Кичу, ул Центральная, д 44	2	Для ведения личного подсобного хозяйства	4929	163938.54	Собствен ность.	—
119	02:12:102502:129	Местоположение установлено относительно ориентира, расположенного в границах участка. Почтовый адрес ориентира: Республика Башкортостан, р-н Бижбулякский, с/с Калининский, с Усак-Кичу, ул Центральная, д 42	2	Для ведения личного подсобного хозяйства	4853	161410.78	Собствен ность.	—
120	02:12:102502:130	Местоположение установлено относительно ориентира, расположенного в границах участка. Почтовый адрес ориентира: Республика Башкортостан, р-н Бижбулякский, с/с Калининский,	2	Для ведения личного подсобного хозяйства	3236	107629.36	Собствен ность.	—

Начальник отдела

(наименование должности)

М.П. (подпись)

_____ _.._.

(инициалы, фамилия)

Филиал федерального государственного бюджетного учреждения "Федеральная кадастровая палата Федеральной службы государственной регистрации, кадастра и картографии" по Республике Башкортостан

(полное наименование органа кадастрового учета)

КПТ.1

КАДАСТРОВЫЙ ПЛАН ТЕРРИТОРИИ

"05" сентября 2013 г. № 02/13/1-711325

Номер п/п	Кадастровый номер земельного участка	Местоположение (адрес)	Категория земель	Разрешенное использование	Площадь, кв.м	Кадастровая стоимость (руб)	Вид вещного права	Обременения
1	2	3	4	5	6	7	8	9
		с Усак-Кичу, ул Центральная, д 40						
121	02:12:102502:131	Местоположение установлено относительно ориентира, расположенного в границах участка. Почтовый адрес ориентира: Республика Башкортостан, р-н Бижбулякский, с/с Калининский, с Усак-Кичу, ул Центральная, д 38 а	2	Для ведения личного подсобного хозяйства	2916	96986.16	Собствен ность.	—
122	02:12:102502:132	Местоположение установлено относительно ориентира, расположенного в границах участка. Почтовый адрес ориентира: Республика Башкортостан, р-н Бижбулякский, с/с Калининский, с Усак-Кичу, ул Центральная, д 38	2	Для ведения личного подсобного хозяйства	2574	85611.24	Собствен ность.	—
123	02:12:102502:133	Местоположение установлено относительно ориентира, расположенного в границах участка. Почтовый адрес ориентира: Республика Башкортостан, р-н Бижбулякский, с/с Калининский, с Усак-Кичу, ул Центральная, д 36	2	Для ведения личного подсобного хозяйства	2699	89768.74	Собствен ность.	—

Начальник отдела

(наименование должности)

М.П. (подпись)

(инициалы, фамилия)

Филиал федерального государственного бюджетного учреждения "Федеральная кадастровая палата Федеральной службы государственной регистрации, кадастра и картографии" по Республике Башкортостан

(полное наименование органа кадастрового учета)

КПТ.1

КАДАСТРОВЫЙ ПЛАН ТЕРРИТОРИИ

"05" сентября 2013 г. № 02/13/1-711325

Номер п/п	Кадастровый номер земельного участка	Местоположение (адрес)	Категория земель	Разрешенное использование	Площадь, кв.м	Кадастровая стоимость (руб)	Вид вещного права	Обременения
1	2	3	4	5	6	7	8	9
124	02:12:102502:134	Местоположение установлено относительно ориентира, расположенного в границах участка. Почтовый адрес ориентира: Республика Башкортостан, р-н Бижбулякский, с/с Калининский, с Усак-Кичу, ул Центральная, д 34 а	2	Для ведения личного подсобного хозяйства	2981	99148.06	Общая совместная собствен ность.	—
125	02:12:102502:135	Местоположение установлено относительно ориентира, расположенного в границах участка. Почтовый адрес ориентира: Республика Башкортостан, р-н Бижбулякский, с/с Калининский, с Усак-Кичу, ул Центральная, д 34	2	Для ведения личного подсобного хозяйства	5768	191843.68	Пожизненное наследуемое владение, Государс твенная собствен ность.	—
126	02:12:102502:136	Местоположение установлено относительно ориентира, расположенного в границах участка. Почтовый адрес ориентира: Республика Башкортостан, р-н Бижбулякский, с/с Калининский, с Усак-Кичу, ул Центральная, д 32	2	Для ведения личного подсобного хозяйства	5945	197730.7	Собствен ность.	—

Начальник отдела

(наименование должности) М.П. (подпись) (инициалы, фамилия)

Филиал федерального государственного бюджетного учреждения "Федеральная кадастровая палата Федеральной службы государственной регистрации, кадастра и картографии" по Республике Башкортостан

(полное наименование органа кадастрового учета)

КПТ.1

КАДАСТРОВЫЙ ПЛАН ТЕРРИТОРИИ

"05" сентября 2013 г. № 02/13/1-711325

Номер п/п	Кадастровый номер земельного участка	Местоположение (адрес)	Категория земель	Разрешенное использование	Площадь, кв.м	Кадастровая стоимость (руб)	Вид вещного права	Обременения
1	2	3	4	5	6	7	8	9
127	02:12:102502:137	Местоположение установлено относительно ориентира, расположенного в границах участка. Почтовый адрес ориентира: Республика Башкортостан, р-н Бижбулякский, с/с Калининский, с Усак-Кичу, ул Центральная, д 30	2	Для ведения личного подсобного хозяйства	5220	173617.2	Собствен ность.	—
128	02:12:102502:140	Местоположение установлено относительно ориентира, расположенного в границах участка. Почтовый адрес ориентира: 452055 Республика Башкортостан, р-н Бижбулякский, с/с Калининский, с Усак-Кичу, ул Центральная, д 28 а	2	Для ведения личного подсобного хозяйства	1583	52650.58	Собствен ность.	—
129	02:12:102502:141	Местоположение установлено относительно ориентира, расположенного в границах участка. Почтовый адрес ориентира: Республика Башкортостан, р-н Бижбулякский, с/с Калининский, с Усак-Кичу, ул Центральная	2	Для ведения личного подсобного хозяйства	2479	82451.54	Пожизненное наследуемое владение, Государс твенная собствен ность.	—
130	02:12:102502:143	Местоположение установлено относительно ориентира, расположенного в границах участка. Почтовый адрес	2	Под объекты общего пользования	2335	1	Собствен ность.	—

Начальник отдела

(наименование должности)

М.П. (подпись)

_____ _ . _ .

(инициалы, фамилия)

Филиал федерального государственного бюджетного учреждения "Федеральная кадастровая палата Федеральной службы государственной регистрации, кадастра и картографии" по Республике Башкортостан

(полное наименование органа кадастрового учета)

КПТ.1

КАДАСТРОВЫЙ ПЛАН ТЕРРИТОРИИ

"05" сентября 2013 г. № 02/13/1-711325

Номер п/п	Кадастровый номер земельного участка	Местоположение (адрес)	Категория земель	Разрешенное использование	Площадь, кв.м	Кадастровая стоимость (руб)	Вид вещного права	Обременения
1	2	3	4	5	6	7	8	9
		ориентира: Республика Башкортостан, р-н Бижбулякский, с/с Калининский, с Усак-кичу, ул Центральная						
131	02:12:102502:144	Местоположение установлено относительно ориентира, расположенного в границах участка. Почтовый адрес ориентира: Республика Башкортостан, р-н Бижбулякский, с/с Калининский, с Усак-Кичу, ул Тубакова, д 42	2	Для ведения личного подсобного хозяйства	2886	95988.36	Собствен ность.	——
132	02:12:102502:145	Местоположение установлено относительно ориентира, расположенного в границах участка. Почтовый адрес ориентира: Республика Башкортостан, р-н Бижбулякский, с/с Калининский, с Усак-Кичу, ул Тубакова, д 38	2	Для ведения личного подсобного хозяйства	7288	242398.88	Собствен ность.	——
133	02:12:102502:146	Местоположение установлено относительно ориентира, расположенного в границах участка. Почтовый адрес ориентира: Республика Башкортостан, р-н Бижбулякский, с/с Калининский, с Усак-Кичу, ул Тубакова, д 36	2	Для ведения личного подсобного хозяйства	5462	181666.12	Собствен ность.	——

Начальник отдела

(наименование должности)

М.П. (подпись)

(инициалы, фамилия)

Филиал федерального государственного бюджетного учреждения "Федеральная кадастровая палата Федеральной службы государственной регистрации, кадастра и картографии" по Республике Башкортостан

(полное наименование органа кадастрового учета)

КПТ.1

КАДАСТРОВЫЙ ПЛАН ТЕРРИТОРИИ

"05" сентября 2013 г. № 02/13/1-711325

Номер п/п	Кадастровый номер земельного участка	Местоположение (адрес)	Категория земель	Разрешенное использование	Площадь, кв.м	Кадастровая стоимость (руб)	Вид вещного права	Обременения
1	2	3	4	5	6	7	8	9
134	02:12:102502:147	Местоположение установлено относительно ориентира, расположенного в границах участка. Почтовый адрес ориентира: Республика Башкортостан, р-н Бижбулякский, с/с Калининский, с Усак-Кичу, ул Тубакова, д 34	2	Для ведения личного подсобного хозяйства	3848	127984.48	Собствен ность.	——
135	02:12:102502:148	Местоположение установлено относительно ориентира, расположенного в границах участка. Почтовый адрес ориентира: Республика Башкортостан, р-н Бижбулякский, с/с Калининский, с Усак-Кичу, ул Тубакова, д 32	2	Для ведения личного подсобного хозяйства	4051	134736.26	Государс твенная собствен ность.	Аренда
136	02:12:102502:149	Местоположение установлено относительно ориентира, расположенного в границах участка. Почтовый адрес ориентира: Республика Башкортостан, р-н Бижбулякский, с/с Калининский, с Усак-Кичу, ул Тубакова, д 30	2	Для ведения личного подсобного хозяйства	4049	134669.74	Пожизненное наследуемое владение, Государс твенная собствен ность.	——
137	02:12:102502:150	Местоположение установлено относительно ориентира, расположенного в границах участка. Почтовый адрес ориентира: Республика Башкортостан, р-н	2	Для ведения личного подсобного хозяйства	4163	138461.38	Собствен ность.	——

Начальник отдела

(наименование должности)

М.П. (подпись)

_____ _.._.

(инициалы, фамилия)

Филиал федерального государственного бюджетного учреждения "Федеральная кадастровая палата Федеральной службы государственной регистрации, кадастра и картографии" по Республике Башкортостан

(полное наименование органа кадастрового учета)

КПТ.1

КАДАСТРОВЫЙ ПЛАН ТЕРРИТОРИИ

"05" сентября 2013 г. № 02/13/1-711325

Номер п/п	Кадастровый номер земельного участка	Местоположение (адрес)	Категория земель	Разрешенное использование	Площадь, кв.м	Кадастровая стоимость (руб)	Вид вещного права	Обременения
1	2	3	4	5	6	7	8	9
		Бижбулякский, с/с Калининский, с Усак-Кичу, ул Тубакова, д 28						
138	02:12:102502:151	Местоположение установлено относительно ориентира, расположенного в границах участка. Почтовый адрес ориентира: Республика Башкортостан, р-н Бижбулякский, с/с Калининский, с Усак-Кичу, ул Тубакова, д 26	2	Для ведения личного подсобного хозяйства	4822	160379.72	Собствен ность.	—
139	02:12:102502:152	Местоположение установлено относительно ориентира, расположенного в границах участка. Почтовый адрес ориентира: Республика Башкортостан, р-н Бижбулякский, с/с Калининский, с Усак-Кичу, ул Тубакова, д 24	2	Для ведения личного подсобного хозяйства	4549	151299.74	Пожизненное наследуемое владение, Государс твенная собствен ность.	—
140	02:12:102502:153	Местоположение установлено относительно ориентира, расположенного в границах участка. Почтовый адрес ориентира: Республика Башкортостан, р-н Бижбулякский, с/с Калининский, с Усак-Кичу, ул Тубакова, д 22	2	Для ведения личного подсобного хозяйства	4314	143483.64	Пожизненное наследуемое владение, Государс твенная собствен ность.	—
141	02:12:102502:154	Местоположение установлено относительно ориентира, расположенного в границах участка. Почтовый адрес	2	Для ведения личного подсобного хозяйства	4441	147707.66	Собствен ность.	—

Начальник отдела

(наименование должности)

М.П. (подпись)

_____ _.._.

(инициалы, фамилия)

Филиал федерального государственного бюджетного учреждения "Федеральная кадастровая палата Федеральной службы государственной регистрации, кадастра и картографии" по Республике Башкортостан

(полное наименование органа кадастрового учета)

КПТ.1

КАДАСТРОВЫЙ ПЛАН ТЕРРИТОРИИ

"05" сентября 2013 г. № 02/13/1-711325

Номер п/п	Кадастровый номер земельного участка	Местоположение (адрес)	Категория земель	Разрешенное использование	Площадь, кв.м	Кадастровая стоимость (руб)	Вид вещного права	Обременения
1	2	3	4	5	6	7	8	9
		ориентира: Республика Башкортостан, р-н Бижбулякский, с/с Калининский, с Усак-Кичу, ул Тубакова, д 20						
142	02:12:102502:155	Местоположение установлено относительно ориентира, расположенного в границах участка. Почтовый адрес ориентира: Республика Башкортостан, р-н Бижбулякский, с/с Калининский, с Усак-Кичу, ул Тубакова, д 18	2	Для ведения личного подсобного хозяйства	4715	156820.9	Собствен ность.	—
143	02:12:102502:156	Местоположение установлено относительно ориентира, расположенного в границах участка. Почтовый адрес ориентира: Республика Башкортостан, р-н Бижбулякский, с/с Калининский, с Усак-Кичу, ул Тубакова, д 5	2	Для ведения личного подсобного хозяйства	2641	87839.66	Собствен ность.	—
144	02:12:102502:157	Местоположение установлено относительно ориентира, расположенного в границах участка. Почтовый адрес ориентира: Республика Башкортостан, р-н Бижбулякский, с/с Калининский, с Усак-Кичу, ул Центральная, д 12	2	Для ведения личного подсобного хозяйства	4520	150335.2	Собствен ность.	—

Начальник отдела

(наименование должности)

М.П. (подпись)

_____ _.__.

(инициалы, фамилия)

Филиал федерального государственного бюджетного учреждения "Федеральная кадастровая палата Федеральной службы государственной регистрации, кадастра и картографии" по Республике Башкортостан

(полное наименование органа кадастрового учета)

КПТ.1

КАДАСТРОВЫЙ ПЛАН ТЕРРИТОРИИ

"05" сентября 2013 г. № 02/13/1-711325

Номер п/п	Кадастровый номер земельного участка	Местоположение (адрес)	Категория земель	Разрешенное использование	Площадь, кв.м	Кадастровая стоимость (руб)	Вид вещного права	Обременения
1	2	3	4	5	6	7	8	9
145	02:12:102502:158	Местоположение установлено относительно ориентира, расположенного в границах участка. Почтовый адрес ориентира: Республика Башкортостан, р-н Бижбулякский, с/с Калининский, с Усак-Кичу, ул Тубакова, д 9	2	Для ведения личного подсобного хозяйства	1772	58936.72	Собствен ность.	——
146	02:12:102502:159	Местоположение установлено относительно ориентира, расположенного в границах участка. Почтовый адрес ориентира: Республика Башкортостан, р-н Бижбулякский, с/с Калининский, с Усак-Кичу, ул Тубакова, д 11	2	Для ведения личного подсобного хозяйства	2016	67052.16	Собствен ность.	——
147	02:12:102502:160	Местоположение установлено относительно ориентира, расположенного в границах участка. Почтовый адрес ориентира: Республика Башкортостан, р-н Бижбулякский, с/с Калининский, с Усак-Кичу, ул Тубакова, д 13	2	Для ведения личного подсобного хозяйства	1614	53681.64	Собствен ность.	——
148	02:12:102502:161	Местоположение установлено относительно ориентира, расположенного в границах участка. Почтовый адрес ориентира: Республика Башкортостан, р-н	2	Для ведения личного подсобного хозяйства	1352	44967.52	Собствен ность.	——

Начальник отдела

(наименование должности)

М.П. (подпись)

_____ _ _.

(инициалы, фамилия)

Филиал федерального государственного бюджетного учреждения "Федеральная кадастровая палата Федеральной службы государственной регистрации, кадастра и картографии" по Республике Башкортостан

(полное наименование органа кадастрового учета)

КПТ.1

КАДАСТРОВЫЙ ПЛАН ТЕРРИТОРИИ

"05" сентября 2013 г. № 02/13/1-711325

Номер п/п	Кадастровый номер земельного участка	Местоположение (адрес)	Категория земель	Разрешенное использование	Площадь, кв.м	Кадастровая стоимость (руб)	Вид вещного права	Обременения
1	2	3	4	5	6	7	8	9
		Бижбулякский, с/с Калининский, с Усак-Кичу, ул Тубакова, д 15						
149	02:12:102502:162	Местоположение установлено относительно ориентира, расположенного в границах участка. Почтовый адрес ориентира: Республика Башкортостан, р-н Бижбулякский, с/с Калининский, с Усак-Кичу, ул Тубакова, д 17	2	Для ведения личного подсобного хозяйства	1315	43736.9	Общая совместная собствен ность.	——
150	02:12:102502:163	Местоположение установлено относительно ориентира, расположенного в границах участка. Почтовый адрес ориентира: 452044 Республика Башкортостан, р-н Бижбулякский, с/с Калининский, с Усак-Кичу, ул Центральная, д 12а	2	ФАП	1050	265041	Собствен ность.	——
151	02:12:102502:164	Местоположение установлено относительно ориентира, расположенного в границах участка. Почтовый адрес ориентира: Республика Башкортостан, р-н Бижбулякский, с/с Калининский, с Усак-Кичу, ул Центральная, д 12б	2	Для иных целей (махалля № 702)	928	234245.76	——	——
152	02:12:102502:165	Местоположение установлено относительно ориентира,	2	Для размещения	666	168111.72	Собствен ность.	——

Начальник отдела

(наименование должности) М.П. (подпись) (инициалы, фамилия)

Филиал федерального государственного бюджетного учреждения "Федеральная кадастровая палата Федеральной службы государственной регистрации, кадастра и картографии" по Республике Башкортостан

(полное наименование органа кадастрового учета)

КПТ.1

КАДАСТРОВЫЙ ПЛАН ТЕРРИТОРИИ

"05" сентября 2013 г. № 02/13/1-711325

Номер п/п	Кадастровый номер земельного участка	Местоположение (адрес)	Категория земель	Разрешенное использование	Площадь, кв.м	Кадастровая стоимость (руб)	Вид вещного права	Обременения
1	2	3	4	5	6	7	8	9
		расположенного в границах участка. Почтовый адрес ориентира: 452044 Республика Башкортостан, р-н Бижбулякский, с/с Калининский, с Усак-Кичу, ул Центральная, д 12в		фельдшерско-акушерского пункта				
153	02:12:102502:166	Местоположение установлено относительно ориентира, расположенного в границах участка. Почтовый адрес ориентира: Республика Башкортостан, р-н Бижбулякский, с/с Калининский, с Усак-Кичу	2	Трансформатор	55	1084.6	—	—
154	02:12:102502:167	Местоположение установлено относительно ориентира, расположенного в границах участка. Почтовый адрес ориентира: Республика Башкортостан, р-н Бижбулякский, с/с Калининский, с Усак-Кичу, ул Тубакова, д 21	2	Для ведения личного подсобного хозяйства	1522	50621.72	Собствен ность.	—
155	02:12:102502:168	Местоположение установлено относительно ориентира, расположенного в границах участка. Почтовый адрес ориентира: Республика Башкортостан, р-н Бижбулякский, с/с Калининский,	2	Для ведения личного подсобного хозяйства	1564	52018.64	Собствен ность, Пожизненное наследуемое владение.	—

Начальник отдела

(наименование должности)

М.П. (подпись)

_____ _.._.

(инициалы, фамилия)

Филиал федерального государственного бюджетного учреждения "Федеральная кадастровая палата Федеральной службы государственной регистрации, кадастра и картографии" по Республике Башкортостан

(полное наименование органа кадастрового учета)

КПТ.1

КАДАСТРОВЫЙ ПЛАН ТЕРРИТОРИИ

"05" сентября 2013 г. № 02/13/1-711325

Номер п/п	Кадастровый номер земельного участка	Местоположение (адрес)	Категория земель	Разрешенное использование	Площадь, кв.м	Кадастровая стоимость (руб)	Вид вещного права	Обременения
1	2	3	4	5	6	7	8	9
		с Усак-Кичу, ул Тубакова, д 23						
156	02:12:102502:169	Местоположение установлено относительно ориентира, расположенного в границах участка. Почтовый адрес ориентира: Республика Башкортостан, р-н Бижбулякский, с/с Калининский, с Усак-Кичу, ул Тубакова, д 19	2	Для ведения личного подсобного хозяйства	2344	77961.44	Собствен ность.	—
157	02:12:102502:170	Местоположение установлено относительно ориентира, расположенного в границах участка. Почтовый адрес ориентира: Республика Башкортостан, р-н Бижбулякский, с/с Калининский, с Усак-Кичу, ул Тубакова, д 19 а	2	Для ведения личного подсобного хозяйства	4275	142186.5	Собствен ность.	—
158	02:12:102502:171	Местоположение установлено относительно ориентира, расположенного в границах участка. Почтовый адрес ориентира: Республика Башкортостан, р-н Бижбулякский, с/с Калининский, с Усак-Кичу, ул Центральная, д 14	2	Для ведения личного подсобного хозяйства	2565	85311.9	Собствен ность.	—

Начальник отдела

(наименование должности) М.П. (подпись) (инициалы, фамилия)

Филиал федерального государственного бюджетного учреждения "Федеральная кадастровая палата Федеральной службы государственной регистрации, кадастра и картографии" по Республике Башкортостан

(полное наименование органа кадастрового учета)

КПТ.1

КАДАСТРОВЫЙ ПЛАН ТЕРРИТОРИИ

"05" сентября 2013 г. № 02/13/1-711325

Номер п/п	Кадастровый номер земельного участка	Местоположение (адрес)	Категория земель	Разрешенное использование	Площадь, кв.м	Кадастровая стоимость (руб)	Вид вещного права	Обременения
1	2	3	4	5	6	7	8	9
159	02:12:102502:172	Местоположение установлено относительно ориентира, расположенного в границах участка. Почтовый адрес ориентира: Республика Башкортостан, р-н Бижбулякский, с/с Калининский, с Усак-Кичу, ул Центральная	2	Для ведения личного подсобного хозяйства	1156	38448.56	—	—
160	02:12:102502:173	Местоположение установлено относительно ориентира, расположенного в границах участка. Почтовый адрес ориентира: Республика Башкортостан, р-н Бижбулякский, с/с Калининский, с Усак-Кичу, ул Центральная, д 16	2	Для ведения личного подсобного хозяйства	1787	59435.62	Собствен ность.	—
161	02:12:102502:174	Местоположение установлено относительно ориентира, расположенного в границах участка. Почтовый адрес ориентира: Республика Башкортостан, р-н Бижбулякский, с/с Калининский, с Усак-Кичу, ул Центральная, д 18	2	Для ведения личного подсобного хозяйства	2894	96254.44	Собствен ность.	—
162	02:12:102502:175	Местоположение установлено относительно ориентира, расположенного в границах участка. Почтовый адрес	2	Для ведения личного подсобного хозяйства	2597	86376.22	Общая долевая собствен ность.	—

Начальник отдела

(наименование должности)

М.П. (подпись)

_____ _.._.

(инициалы, фамилия)

Филиал федерального государственного бюджетного учреждения "Федеральная кадастровая палата Федеральной службы государственной регистрации, кадастра и картографии" по Республике Башкортостан

(полное наименование органа кадастрового учета)

КПТ.1

КАДАСТРОВЫЙ ПЛАН ТЕРРИТОРИИ

"05" сентября 2013 г. № 02/13/1-711325

Номер п/п	Кадастровый номер земельного участка	Местоположение (адрес)	Категория земель	Разрешенное использование	Площадь, кв.м	Кадастровая стоимость (руб)	Вид вещного права	Обременения
1	2	3	4	5	6	7	8	9
		ориентира: Республика Башкортостан, р-н Бижбулякский, с/с Калининский, с Усак-Кичу, ул Центральная, д 20						
163	02:12:102502:176	Местоположение установлено относительно ориентира, расположенного в границах участка. Почтовый адрес ориентира: Республика Башкортостан, р-н Бижбулякский, с/с Калининский, с Усак-Кичу, ул Центральная, д 22 а	2	Для ведения личного подсобного хозяйства	3030	100777.8	Собствен ность.	—
164	02:12:102502:177	Местоположение установлено относительно ориентира, расположенного в границах участка. Почтовый адрес ориентира: Республика Башкортостан, р-н Бижбулякский, с/с Калининский, с Усак-Кичу, ул Центральная, д 22	2	Для ведения личного подсобного хозяйства	3747	124625.22	Собствен ность.	—
165	02:12:102502:178	Местоположение установлено относительно ориентира, расположенного в границах участка. Почтовый адрес ориентира: Республика Башкортостан, р-н Бижбулякский, с/с Калининский,	2	Для ведения личного подсобного хозяйства	2544	84613.44	Собствен ность.	—

Начальник отдела

(наименование должности)

М.П. (подпись)

_____ _.._.

(инициалы, фамилия)

Филиал федерального государственного бюджетного учреждения "Федеральная кадастровая палата Федеральной службы государственной регистрации, кадастра и картографии" по Республике Башкортостан

(полное наименование органа кадастрового учета)

КПТ.1

КАДАСТРОВЫЙ ПЛАН ТЕРРИТОРИИ

"05" сентября 2013 г. № 02/13/1-711325

Номер п/п	Кадастровый номер земельного участка	Местоположение (адрес)	Категория земель	Разрешенное использование	Площадь, кв.м	Кадастровая стоимость (руб)	Вид вещного права	Обременения
1	2	3	4	5	6	7	8	9
		с Усак-Кичу, ул Центральная, д 24						
166	02:12:102502:179	Местоположение установлено относительно ориентира, расположенного в границах участка. Почтовый адрес ориентира: Республика Башкортостан, р-н Бижбулякский, с/с Калининский, с Усак-Кичу, ул Центральная, д 26	2	Для ведения личного подсобного хозяйства	2823	93892.98	Общая долевая собствен ность.	Залог в силу закона
167	02:12:102502:180	Местоположение установлено относительно ориентира, расположенного в границах участка. Почтовый адрес ориентира: Республика Башкортостан, р-н Бижбулякский, с/с Калининский, с Усак-Кичу, ул Тукаева, д 2	2	Для ведения личного подсобного хозяйства	1927	64092.02	Собствен ность.	——
168	02:12:102502:181	Местоположение установлено относительно ориентира, расположенного в границах участка. Почтовый адрес ориентира: Республика Башкортостан, р-н Бижбулякский, с/с Калининский, с Усак-Кичу, ул Тукаева, д 4	2	Для ведения личного подсобного хозяйства	1397	46464.22	Собствен ность, Пожизненное наследуемое владение.	——

Начальник отдела

(наименование должности) М.П. (подпись) (инициалы, фамилия)

Филиал федерального государственного бюджетного учреждения "Федеральная кадастровая палата Федеральной службы государственной регистрации, кадастра и картографии" по Республике Башкортостан

(полное наименование органа кадастрового учета)

КПТ.1

КАДАСТРОВЫЙ ПЛАН ТЕРРИТОРИИ

"05" сентября 2013 г. № 02/13/1-711325

Номер п/п	Кадастровый номер земельного участка	Местоположение (адрес)	Категория земель	Разрешенное использование	Площадь, кв.м	Кадастровая стоимость (руб)	Вид вещного права	Обременения
1	2	3	4	5	6	7	8	9
169	02:12:102502:182	Местоположение установлено относительно ориентира, расположенного в границах участка. Почтовый адрес ориентира: Республика Башкортостан, р-н Бижбулякский, с/с Калининский, с Усак-Кичу, ул Тукаева, д 6	2	Для ведения личного подсобного хозяйства	1440	47894.4	Собствен ность.	—
170	02:12:102502:183	Местоположение установлено относительно ориентира, расположенного в границах участка. Почтовый адрес ориентира: Республика Башкортостан, р-н Бижбулякский, с/с Калининский, с Усак-Кичу, ул Тукаева, д 8	2	Для ведения личного подсобного хозяйства	2179	72473.54	Общая долевая собствен ность.	—
171	02:12:102502:184	Местоположение установлено относительно ориентира, расположенного в границах участка. Почтовый адрес ориентира: Республика Башкортостан, р-н Бижбулякский, с/с Калининский, с Усак-Кичу, ул Тукаева, д 12	2	Для ведения личного подсобного хозяйства	1009	33559.34	Пожизненное наследуемое владение, Государс твенная собствен ность.	—
172	02:12:102502:185	Местоположение установлено относительно ориентира, расположенного в границах участка. Почтовый адрес ориентира: Республика Башкортостан, р-н	2	Для ведения личного подсобного хозяйства	3442	114480.92	Общая долевая собствен ность.	Залог в силу закона

Начальник отдела

(наименование должности)

М.П. (подпись)

_____ _ . _ .

(инициалы, фамилия)

Филиал федерального государственного бюджетного учреждения "Федеральная кадастровая палата Федеральной службы государственной регистрации, кадастра и картографии" по Республике Башкортостан

(полное наименование органа кадастрового учета)

КПТ.1

КАДАСТРОВЫЙ ПЛАН ТЕРРИТОРИИ

"05" сентября 2013 г. № 02/13/1-711325

Номер п/п	Кадастровый номер земельного участка	Местоположение (адрес)	Категория земель	Разрешенное использование	Площадь, кв.м	Кадастровая стоимость (руб)	Вид вещного права	Обременения
1	2	3	4	5	6	7	8	9
		Бижбулякский, с/с Калининский, с Усак-Кичу, ул Тукаева, д 14						
173	02:12:102502:186	Местоположение установлено относительно ориентира, расположенного в границах участка. Почтовый адрес ориентира: Республика Башкортостан, р-н Бижбулякский, с/с Калининский, с Усак-Кичу, ул Тукаева, д 16	2	Для ведения личного подсобного хозяйства	4858	161577.08	Собствен ность.	—
174	02:12:102502:187	Местоположение установлено относительно ориентира, расположенного в границах участка. Почтовый адрес ориентира: Республика Башкортостан, р-н Бижбулякский, с/с Калининский, с Усак-Кичу, ул Тукаева, д 18	2	Для ведения личного подсобного хозяйства	3619	120367.94	Собствен ность.	—
175	02:12:102502:188	Местоположение установлено относительно ориентира, расположенного в границах участка. Почтовый адрес ориентира: Республика Башкортостан, р-н Бижбулякский, с/с Калининский, с Усак-Кичу, ул Тукаева, д 20	2	Для ведения личного подсобного хозяйства	2495	82983.7	Собствен ность.	—
176	02:12:102502:189	Местоположение установлено относительно ориентира, расположенного в границах участка. Почтовый адрес	2	Для ведения личного подсобного хозяйства	4025	133871.5	Собствен ность.	—

Начальник отдела

(наименование должности)

М.П. (подпись)

_____ _.._.

(инициалы, фамилия)

Филиал федерального государственного бюджетного учреждения "Федеральная кадастровая палата Федеральной службы государственной регистрации, кадастра и картографии" по Республике Башкортостан

(полное наименование органа кадастрового учета)

КПТ.1

КАДАСТРОВЫЙ ПЛАН ТЕРРИТОРИИ

"05" сентября 2013 г. № 02/13/1-711325

Номер п/п	Кадастровый номер земельного участка	Местоположение (адрес)	Категория земель	Разрешенное использование	Площадь, кв.м	Кадастровая стоимость (руб)	Вид вещного права	Обременения
1	2	3	4	5	6	7	8	9
		ориентира: Республика Башкортостан, р-н Бижбулякский, с/с Калининский, с Усак-Кичу, ул Тукаева, д 22						
177	02:12:102502:190	Местоположение установлено относительно ориентира, расположенного в границах участка. Почтовый адрес ориентира: Республика Башкортостан, р-н Бижбулякский, с/с Калининский, с Усак-Кичу, ул Тукаева, д 24	2	Для ведения личного подсобного хозяйства	3478	115678.28	Собствен ность.	—
178	02:12:102502:191	Местоположение установлено относительно ориентира, расположенного в границах участка. Почтовый адрес ориентира: Республика Башкортостан, р-н Бижбулякский, с/с Калининский, с Усак-Кичу, ул Тукаева, д 26	2	Для ведения личного подсобного хозяйства	2572	85544.72	Собствен ность.	—
179	02:12:102502:192	Местоположение установлено относительно ориентира, расположенного в границах участка. Почтовый адрес ориентира: Республика Башкортостан, р-н Бижбулякский, с/с Калининский, с Усак-Кичу, ул Тукаева, д 28	2	Для ведения личного подсобного хозяйства	2108	70112.08	Собствен ность.	—

Начальник отдела

(наименование должности) М.П. (подпись) (инициалы, фамилия)

Филиал федерального государственного бюджетного учреждения "Федеральная кадастровая палата Федеральной службы государственной регистрации, кадастра и картографии" по Республике Башкортостан

(полное наименование органа кадастрового учета)

КПТ.1

КАДАСТРОВЫЙ ПЛАН ТЕРРИТОРИИ

"05" сентября 2013 г. № 02/13/1-711325

Номер п/п	Кадастровый номер земельного участка	Местоположение (адрес)	Категория земель	Разрешенное использование	Площадь, кв.м	Кадастровая стоимость (руб)	Вид вещного права	Обременения
1	2	3	4	5	6	7	8	9
180	02:12:102502:193	Местоположение установлено относительно ориентира, расположенного в границах участка. Почтовый адрес ориентира: Республика Башкортостан, р-н Бижбулякский, с/с Калининский, с Усак-Кичу, ул Тукаева, д 30	2	Для ведения личного подсобного хозяйства	2844	94591.44	Собствен ность.	—
181	02:12:102502:194	Местоположение установлено относительно ориентира, расположенного в границах участка. Почтовый адрес ориентира: Республика Башкортостан, р-н Бижбулякский, с/с Калининский, с Усак-Кичу, ул Тукаева, д 32	2	Для ведения личного подсобного хозяйства	2183	72606.58	Собствен ность.	—
182	02:12:102502:195	Местоположение установлено относительно ориентира, расположенного в границах участка. Почтовый адрес ориентира: Республика Башкортостан, р-н Бижбулякский, с/с Калининский, с Усак-Кичу, ул Тукаева, д 34	2	Для ведения личного подсобного хозяйства	3401	113117.26	Собствен ность.	—
183	02:12:102502:196	Местоположение установлено относительно ориентира, расположенного в границах участка. Почтовый адрес ориентира: Республика Башкортостан, р-н	2	Для ведения личного подсобного хозяйства	3035	100944.1	Собствен ность.	—

Начальник отдела

(наименование должности)

М.П. (подпись)

_____ _ _.

(инициалы, фамилия)

Филиал федерального государственного бюджетного учреждения "Федеральная кадастровая палата Федеральной службы государственной регистрации, кадастра и картографии" по Республике Башкортостан

(полное наименование органа кадастрового учета)

КПТ.1

КАДАСТРОВЫЙ ПЛАН ТЕРРИТОРИИ

"05" сентября 2013 г. № 02/13/1-711325

Номер п/п	Кадастровый номер земельного участка	Местоположение (адрес)	Категория земель	Разрешенное использование	Площадь, кв.м	Кадастровая стоимость (руб)	Вид вещного права	Обременения
1	2	3	4	5	6	7	8	9
		Бижбулякский, с/с Калининский, с Усак-Кичу, ул Тукаева, д 36						
184	02:12:102502:197	Местоположение установлено относительно ориентира, расположенного в границах участка. Почтовый адрес ориентира: Республика Башкортостан, р-н Бижбулякский, с/с Калининский, с Усак-Кичу, ул Тукаева, д 38	2	Для ведения личного подсобного хозяйства	2646	88005.96	Собствен ность.	—
185	02:12:102502:198	Местоположение установлено относительно ориентира, расположенного в границах участка. Почтовый адрес ориентира: Республика Башкортостан, р-н Бижбулякский, с/с Калининский, с Усак-Кичу, ул Тукаева, д 40	2	Для ведения личного подсобного хозяйства	5102	169692.52	Собствен ность.	—
186	02:12:102502:199	Местоположение установлено относительно ориентира, расположенного в границах участка. Почтовый адрес ориентира: Республика Башкортостан, р-н Бижбулякский, с/с Калининский, с Усак-Кичу, ул Тукаева, д 42	2	Для ведения личного подсобного хозяйства	3426	113948.76	Собствен ность.	—
187	02:12:102502:200	Местоположение установлено относительно ориентира, расположенного в границах участка. Почтовый адрес	2	Для ведения личного подсобного хозяйства	5560	184925.6	Собствен ность.	—

Начальник отдела

(наименование должности)

М.П. (подпись)

_____ _.._.

(инициалы, фамилия)

Филиал федерального государственного бюджетного учреждения "Федеральная кадастровая палата Федеральной службы государственной регистрации, кадастра и картографии" по Республике Башкортостан

(полное наименование органа кадастрового учета)

КПТ.1

КАДАСТРОВЫЙ ПЛАН ТЕРРИТОРИИ

"05" сентября 2013 г. № 02/13/1-711325

Номер п/п	Кадастровый номер земельного участка	Местоположение (адрес)	Категория земель	Разрешенное использование	Площадь, кв.м	Кадастровая стоимость (руб)	Вид вещного права	Обременения
1	2	3	4	5	6	7	8	9
		ориентира: Республика Башкортостан, р-н Бижбулякский, с/с Калининский, с Усак-Кичу, ул Тукаева, д 44						
188	02:12:102502:202	Местоположение установлено относительно ориентира, расположенного в границах участка. Почтовый адрес ориентира: Республика Башкортостан, р-н Бижбулякский, с/с Калининский, с Усак-Кичу, ул Тукаева, д 48	2	Для ведения личного подсобного хозяйства	4059	135002.34	Собствен ность.	—
189	02:12:102502:203	Местоположение установлено относительно ориентира, расположенного в границах участка. Почтовый адрес ориентира: Республика Башкортостан, р-н Бижбулякский, с/с Калининский, с Усак-Кичу, ул Тукаева, д 50	2	Для ведения личного подсобного хозяйства	2539	84447.14	Собствен ность.	—
190	02:12:102502:204	Местоположение установлено относительно ориентира, расположенного в границах участка. Почтовый адрес ориентира: Республика Башкортостан, р-н Бижбулякский, с/с Калининский, с Усак-Кичу, ул Тукаева, д 52	2	Для ведения личного подсобного хозяйства	2335	77662.1	Собствен ность.	—

Начальник отдела

(наименование должности) М.П. (подпись) (инициалы, фамилия)

Филиал федерального государственного бюджетного учреждения "Федеральная кадастровая палата Федеральной службы государственной регистрации, кадастра и картографии" по Республике Башкортостан

(полное наименование органа кадастрового учета)

КПТ.1

КАДАСТРОВЫЙ ПЛАН ТЕРРИТОРИИ

"05" сентября 2013 г. № 02/13/1-711325

Номер п/п	Кадастровый номер земельного участка	Местоположение (адрес)	Категория земель	Разрешенное использование	Площадь, кв.м	Кадастровая стоимость (руб)	Вид вещного права	Обременения
1	2	3	4	5	6	7	8	9
191	02:12:102502:206	Местоположение установлено относительно ориентира, расположенного в границах участка. Почтовый адрес ориентира: Республика Башкортостан, р-н Бижбулякский, с/с Калининский, с Усак-Кичу, ул Тукаева, д 54	2	Для ведения личного подсобного хозяйства	2633	87573.58	Пожизненное наследуемое владение, Государственная собственность.	—
192	02:12:102502:208	Местоположение установлено относительно ориентира, расположенного в границах участка. Почтовый адрес ориентира: Республика Башкортостан, р-н Бижбулякский, с/с Калининский, с Усак-Кичу, ул Тукаева, д 56	2	Для ведения личного подсобного хозяйства	4352	144747.52	Собственность.	—
193	02:12:102502:209	Местоположение установлено относительно ориентира, расположенного в границах участка. Почтовый адрес ориентира: Республика Башкортостан, р-н Бижбулякский, с/с Калининский, с Усак-Кичу	2	Трансформатор	109	2149.48	—	—
194	02:12:102502:210	Местоположение установлено относительно ориентира, расположенного в границах участка. Почтовый адрес ориентира: Республика Башкортостан, р-н	2	Заготконтора	142	4996.98	—	—

Начальник отдела

(наименование должности)

М.П. (подпись)

_____ _.._.

(инициалы, фамилия)

Филиал федерального государственного бюджетного учреждения "Федеральная кадастровая палата Федеральной службы государственной регистрации, кадастра и картографии" по Республике Башкортостан

(полное наименование органа кадастрового учета)

КПТ.1

КАДАСТРОВЫЙ ПЛАН ТЕРРИТОРИИ

"05" сентября 2013 г. № 02/13/1-711325

Номер п/п	Кадастровый номер земельного участка	Местоположение (адрес)	Категория земель	Разрешенное использование	Площадь, кв.м	Кадастровая стоимость (руб)	Вид вещного права	Обременения
1	2	3	4	5	6	7	8	9
		Бижбулякский, с/с Калининский, с Усак-Кичу						
195	02:12:102502:211	Местоположение установлено относительно ориентира, расположенного в границах участка. Почтовый адрес ориентира: Республика Башкортостан, р-н Бижбулякский, с/с Калининский, с Усак-Кичу	2	ГРП	189	6650.91	—	—
196	02:12:102502:212	Местоположение установлено относительно ориентира, расположенного в границах участка. Почтовый адрес ориентира: Республика Башкортостан, р-н Бижбулякский, с/с Калининский, с Усак-Кичу	2	Погреб	782	26009.32	—	—
197	02:12:102502:213	Местоположение установлено относительно ориентира, расположенного в границах участка. Почтовый адрес ориентира: Республика Башкортостан, р-н Бижбулякский, с/с Калининский, с Усак-Кичу, ул Тукаева, д 29	2	Для ведения личного подсобного хозяйства	2556	85012.56	Собствен ность.	—
198	02:12:102502:214	Местоположение установлено относительно ориентира, расположенного в границах участка. Почтовый адрес	2	Для ведения личного подсобного хозяйства	3939	131011.14	Собствен ность.	—

Начальник отдела

(наименование должности)

М.П. (подпись)

_____ _.._.

(инициалы, фамилия)

Филиал федерального государственного бюджетного учреждения "Федеральная кадастровая палата Федеральной службы государственной регистрации, кадастра и картографии" по Республике Башкортостан

(полное наименование органа кадастрового учета)

КПТ.1

КАДАСТРОВЫЙ ПЛАН ТЕРРИТОРИИ

"05" сентября 2013 г. № 02/13/1-711325

Номер п/п	Кадастровый номер земельного участка	Местоположение (адрес)	Категория земель	Разрешенное использование	Площадь, кв.м	Кадастровая стоимость (руб)	Вид вещного права	Обременения
1	2	3	4	5	6	7	8	9
		ориентира: Республика Башкортостан, р-н Бижбулякский, с/с Калининский, с Усак-Кичу, ул Тукаева, д 27						
199	02:12:102502:215	Местоположение установлено относительно ориентира, расположенного в границах участка. Почтовый адрес ориентира: 452055 Республика Башкортостан, р-н Бижбулякский, с/с Калининский, с Усак-Кичу, ул Тукаева, д 25	2	Для ведения личного подсобного хозяйства	3938	130977.88	Собствен ность.	——
200	02:12:102502:216	Местоположение установлено относительно ориентира, расположенного в границах участка. Почтовый адрес ориентира: Республика Башкортостан, р-н Бижбулякский, с/с Калининский, с Усак-Кичу, ул Тукаева, д 23	2	Для ведения личного подсобного хозяйства	3152	104835.52	Собствен ность.	——
201	02:12:102502:217	Местоположение установлено относительно ориентира, расположенного в границах участка. Почтовый адрес ориентира: Республика Башкортостан, р-н Бижбулякский, с/с Калининский, с Усак-Кичу, ул Тукаева, д 21	2	Для ведения личного подсобного хозяйства	3643	121166.18	Собствен ность.	——

Начальник отдела _____ . _ .

(наименование должности) М.П. (подпись) (инициалы, фамилия)

Филиал федерального государственного бюджетного учреждения "Федеральная кадастровая палата Федеральной службы государственной регистрации, кадастра и картографии" по Республике Башкортостан

(полное наименование органа кадастрового учета)

КПТ.1

КАДАСТРОВЫЙ ПЛАН ТЕРРИТОРИИ

"05" сентября 2013 г. № 02/13/1-711325

Номер п/п	Кадастровый номер земельного участка	Местоположение (адрес)	Категория земель	Разрешенное использование	Площадь, кв.м	Кадастровая стоимость (руб)	Вид вещного права	Обременения
1	2	3	4	5	6	7	8	9
202	02:12:102502:218	Местоположение установлено относительно ориентира, расположенного в границах участка. Почтовый адрес ориентира: Республика Башкортостан, р-н Бижбулякский, с/с Калининский, с Усак-Кичу, ул Тукаева, д 19	2	Для ведения личного подсобного хозяйства	2927	97352.02	Собствен ность.	—
203	02:12:102502:219	Местоположение установлено относительно ориентира, расположенного в границах участка. Почтовый адрес ориентира: Республика Башкортостан, р-н Бижбулякский, с/с Калининский, с Усак-Кичу, ул Тукаева, д 17	2	Для ведения личного подсобного хозяйства	3388	112684.88	Собствен ность.	—
204	02:12:102502:220	Местоположение установлено относительно ориентира, расположенного в границах участка. Почтовый адрес ориентира: Республика Башкортостан, р-н Бижбулякский, с/с Калининский, с Усак-Кичу, ул Тукаева, д 15	2	Для ведения личного подсобного хозяйства	4053	134802.78	Собствен ность.	—
205	02:12:102502:221	Местоположение установлено относительно ориентира, расположенного в границах участка. Почтовый адрес ориентира: Республика Башкортостан, р-н	2	Для ведения личного подсобного хозяйства	3592	119469.92	Общая долевая собствен ность.	Запрещение сделок с имуществом

Начальник отдела

(наименование должности) М.П. (подпись) (инициалы, фамилия)

Филиал федерального государственного бюджетного учреждения "Федеральная кадастровая палата Федеральной службы государственной регистрации, кадастра и картографии" по Республике Башкортостан

(полное наименование органа кадастрового учета)

КПТ.1

КАДАСТРОВЫЙ ПЛАН ТЕРРИТОРИИ

"05" сентября 2013 г. № 02/13/1-711325

Номер п/п	Кадастровый номер земельного участка	Местоположение (адрес)	Категория земель	Разрешенное использование	Площадь, кв.м	Кадастровая стоимость (руб)	Вид вещного права	Обременения
1	2	3	4	5	6	7	8	9
		Бижбулякский, с/с Калининский, с Усак-Кичу, ул Тукаева, д 11						
206	02:12:102502:222	Местоположение установлено относительно ориентира, расположенного в границах участка. Почтовый адрес ориентира: Республика Башкортостан, р-н Бижбулякский, с/с Калининский, с Усак-Кичу, ул Тукаева, д 9	2	Для ведения личного подсобного хозяйства	5656	188118.56	Собствен ность, Пожизненное наследуемое владение.	—
207	02:12:102502:223	Местоположение установлено относительно ориентира, расположенного в границах участка. Почтовый адрес ориентира: Республика Башкортостан, р-н Бижбулякский, с/с Калининский, с Усак-Кичу, ул Тукаева, д 7	2	Для ведения личного подсобного хозяйства	2935	97618.1	Собствен ность.	—
208	02:12:102502:224	Местоположение установлено относительно ориентира, расположенного в границах участка. Почтовый адрес ориентира: Республика Башкортостан, р-н Бижбулякский, с/с Калининский, с Усак-Кичу, ул Тукаева, д 5	2	Для ведения личного подсобного хозяйства	1846	61397.96	Собствен ность.	—
209	02:12:102502:225	Местоположение установлено относительно ориентира, расположенного в границах участка. Почтовый адрес	2	Для ведения личного подсобного хозяйства	3004	99913.04	Пожизненное наследуемое владение, Государс	—

Начальник отдела

(наименование должности) М.П. (подпись) (инициалы, фамилия)

Филиал федерального государственного бюджетного учреждения "Федеральная кадастровая палата Федеральной службы государственной регистрации, кадастра и картографии" по Республике Башкортостан

(полное наименование органа кадастрового учета)

КПТ.1

КАДАСТРОВЫЙ ПЛАН ТЕРРИТОРИИ

"05" сентября 2013 г. № 02/13/1-711325

Номер п/п	Кадастровый номер земельного участка	Местоположение (адрес)	Категория земель	Разрешенное использование	Площадь, кв.м	Кадастровая стоимость (руб)	Вид вещного права	Обременения
1	2	3	4	5	6	7	8	9
		ориентира: Республика Башкортостан, р-н Бижбулякский, с/с Калининский, с Усак-Кичу, ул Тукаева, д 3					твенная собствен ность.	
210	02:12:102502:226	Местоположение установлено относительно ориентира, расположенного в границах участка. Почтовый адрес ориентира: Республика Башкортостан, р-н Бижбулякский, с/с Калининский, с Усак-Кичу, ул Тукаева, д 1	2	Для ведения личного подсобного хозяйства	2584	85943.84	Собствен ность.	——
211	02:12:102502:227	Местоположение установлено относительно ориентира, расположенного в границах участка. Почтовый адрес ориентира: Республика Башкортостан, р-н Бижбулякский, с/с Калининский, с Усак-Кичу, ул Центральная, д 25	2	Для ведения личного подсобного хозяйства	1626	54080.76	Государс твенная собствен ность.	——
212	02:12:102502:229	Местоположение установлено относительно ориентира, расположенного в границах участка. Почтовый адрес ориентира: Республика Башкортостан, р-н Бижбулякский, с/с Калининский, с Усак-Кичу, ул Центральная, д 21	2	Для ведения личного подсобного хозяйства	1895	63027.7	Собствен ность.	——

Начальник отдела

(наименование должности)

М.П. (подпись)

_____ _ _.

(инициалы, фамилия)

Филиал федерального государственного бюджетного учреждения "Федеральная кадастровая палата Федеральной службы государственной регистрации, кадастра и картографии" по Республике Башкортостан

(полное наименование органа кадастрового учета)

КПТ.1

КАДАСТРОВЫЙ ПЛАН ТЕРРИТОРИИ

"05" сентября 2013 г. № 02/13/1-711325

Номер п/п	Кадастровый номер земельного участка	Местоположение (адрес)	Категория земель	Разрешенное использование	Площадь, кв.м	Кадастровая стоимость (руб)	Вид вещного права	Обременения
1	2	3	4	5	6	7	8	9
213	02:12:102502:230	Местоположение установлено относительно ориентира, расположенного в границах участка. Почтовый адрес ориентира: Республика Башкортостан, р-н Бижбулякский, с/с Калининский, с Усак-Кичу, ул Центральная, д 19	2	Для ведения личного подсобного хозяйства	2906	96653.56	Собствен ность.	—
214	02:12:102502:231	Местоположение установлено относительно ориентира, расположенного в границах участка. Почтовый адрес ориентира: Республика Башкортостан, р-н Бижбулякский, с/с Калининский, с Усак-Кичу, ул Центральная, д 17	2	Для ведения личного подсобного хозяйства	2556	85012.56	Пожизненное наследуемое владение, Государс твенная собствен ность.	—
215	02:12:102502:232	Местоположение установлено относительно ориентира, расположенного в границах участка. Почтовый адрес ориентира: Республика Башкортостан, р-н Бижбулякский, с/с Калининский, с Усак-Кичу, ул Центральная, д 15	2	Для ведения личного подсобного хозяйства	5259	174914.34	Собствен ность.	—

Начальник отдела

(наименование должности) М.П. (подпись) (инициалы, фамилия)

Филиал федерального государственного бюджетного учреждения "Федеральная кадастровая палата Федеральной службы государственной регистрации, кадастра и картографии" по Республике Башкортостан

(полное наименование органа кадастрового учета)

КПТ.1

КАДАСТРОВЫЙ ПЛАН ТЕРРИТОРИИ

"05" сентября 2013 г. № 02/13/1-711325

Номер п/п	Кадастровый номер земельного участка	Местоположение (адрес)	Категория земель	Разрешенное использование	Площадь, кв.м	Кадастровая стоимость (руб)	Вид вещного права	Обременения
1	2	3	4	5	6	7	8	9
216	02:12:102502:233	Местоположение установлено относительно ориентира, расположенного в границах участка. Почтовый адрес ориентира: Республика Башкортостан, р-н Бижбулякский, с/с Калининский, с Усак-Кичу, ул Тубакова, д 7	2	Для ведения личного подсобного хозяйства	1159	38548.34	Собствен ность.	—
217	02:12:102502:234	Местоположение установлено относительно ориентира, расположенного в границах участка. Почтовый адрес ориентира: Республика Башкортостан, р-н Бижбулякский, с/с Калининский, с Усак-Кичу	2	Мельница	6437	226518.03	—	—
218	02:12:102502:236	Местоположение установлено относительно ориентира, расположенного в границах участка. Почтовый адрес ориентира: Республика Башкортостан, р-н Бижбулякский, с/с Калининский, с Усак-Кичу, ул Тукаева	2	Для ведения личного подсобного хозяйства	943	31364.18	Собствен ность.	—
219	02:12:102502:237	Местоположение установлено относительно ориентира, расположенного в границах участка. Почтовый адрес ориентира: Республика Башкортостан, р-н	2	Для ведения личного подсобного хозяйства	1424	47362.24	Пожизненное наследуемое владение, Государс твенная собствен	—

Начальник отдела

(наименование должности)

М.П. (подпись)

_____ _.._.

(инициалы, фамилия)

Филиал федерального государственного бюджетного учреждения "Федеральная кадастровая палата Федеральной службы государственной регистрации, кадастра и картографии" по Республике Башкортостан

(полное наименование органа кадастрового учета)

КПТ.1

КАДАСТРОВЫЙ ПЛАН ТЕРРИТОРИИ

"05" сентября 2013 г. № 02/13/1-711325

Номер п/п	Кадастровый номер земельного участка	Местоположение (адрес)	Категория земель	Разрешенное использование	Площадь, кв.м	Кадастровая стоимость (руб)	Вид вещного права	Обременения
1	2	3	4	5	6	7	8	9
		Бижбулякский, с/с Калининский, с Усак-Кичу, ул Тукаева					ность.	
220	02:12:102502:238	Местоположение установлено относительно ориентира, расположенного в границах участка. Почтовый адрес ориентира: Республика Башкортостан, р-н Бижбулякский, с/с Калининский, с Усак-Кичу, ул Мира	2	Для ведения личного подсобного хозяйства	35	1164.1	Пожизненное наследуемое владение, Государ твенная собствен ность.	—
221	02:12:102502:239	Местоположение установлено относительно ориентира, расположенного в границах участка. Почтовый адрес ориентира: Республика Башкортостан, р-н Бижбулякский, с/с Калининский, с Усак-Кичу	2	Трансформатор	2	39.44	—	—
222	02:12:102502:240	Местоположение установлено относительно ориентира, расположенного в границах участка. Почтовый адрес ориентира: Республика Башкортостан, р-н Бижбулякский, с/с Калининский, с Усак-Кичу	2	ГРП	17	598.23	—	—
223	02:12:102502:241	Местоположение установлено относительно ориентира, расположенного в границах участка. Почтовый адрес	2	ГРП	3	105.57	—	—

Начальник отдела

(наименование должности)

М.П. (подпись)

_____ _.._.

(инициалы, фамилия)

Филиал федерального государственного бюджетного учреждения "Федеральная кадастровая палата Федеральной службы государственной регистрации, кадастра и картографии" по Республике Башкортостан

(полное наименование органа кадастрового учета)

КПТ.1

КАДАСТРОВЫЙ ПЛАН ТЕРРИТОРИИ

"05" сентября 2013 г. № 02/13/1-711325

Номер п/п	Кадастровый номер земельного участка	Местоположение (адрес)	Категория земель	Разрешенное использование	Площадь, кв.м	Кадастровая стоимость (руб)	Вид вещного права	Обременения
1	2	3	4	5	6	7	8	9
		ориентира: Республика Башкортостан, р-н Бижбулякский, с/с Калининский, с Усак-Кичу						
224	02:12:102502:242	Местоположение установлено относительно ориентира, расположенного в границах участка. Почтовый адрес ориентира: Республика Башкортостан, р-н Бижбулякский, с/с Калининский, с Усак-Кичу	2	ГРП	3	105.57	—	—
225	02:12:102502:252	Местоположение установлено относительно ориентира, расположенного в границах участка. Почтовый адрес ориентира: Республика Башкортостан, р-н Бижбулякский, с/с Калининский, с Усак-Кичу, ул Мира, д 14	2	Для торговых целей	45	18557.55	Государственная собственность.	Аренда
226	02:12:102502:253	Местоположение установлено относительно ориентира, расположенного в границах участка. Почтовый адрес ориентира: Республика Башкортостан, р-н Бижбулякский, с/с Калининский, с Усак-Кичу, ул Тубакова, д 23	2	Для ведения личного подсобного хозяйства	800	26608	Пожизненное наследуемое владение, Государственная собственность.	—
227	02:12:102502:255	Местоположение установлено	2	Участок гос собственности	1726	1	—	—

Начальник отдела

(наименование должности) М.П. (подпись) (инициалы, фамилия)

Филиал федерального государственного бюджетного учреждения "Федеральная кадастровая палата Федеральной службы государственной регистрации, кадастра и картографии" по Республике Башкортостан

(полное наименование органа кадастрового учета)

КПТ.1

КАДАСТРОВЫЙ ПЛАН ТЕРРИТОРИИ

"05" сентября 2013 г. № 02/13/1-711325

Номер п/п	Кадастровый номер земельного участка	Местоположение (адрес)	Категория земель	Разрешенное использование	Площадь, кв.м	Кадастровая стоимость (руб)	Вид вещного права	Обременения
1	2	3	4	5	6	7	8	9
		относительно ориентира, расположенного в границах участка. Почтовый адрес ориентира: Республика Башкортостан, р-н Бижбулякский, с/с Калининский, с Усак-Кичу						
228	02:12:102502:261	Местоположение установлено относительно ориентира, расположенного в границах участка. Почтовый адрес ориентира: Республика Башкортостан, р-н Бижбулякский, с/с Калининский, с Усак-Кичу, ул Тумашская, д 2А	2	Для ведения торговой деятельности	40	16495.6	Собствен ность.	——
229	02:12:102502:262	Местоположение установлено относительно ориентира, расположенного в границах участка. Почтовый адрес ориентира: Республика Башкортостан, р-н Бижбулякский, с/с Калининский, с Усак-Кичу, ул Мира, д 42/6 А	2	Для ведения личного подсобного хозяйства	8669 +/- 65	288330.94	——	Аренда
230	02:12:102502:436	Местоположение установлено относительно ориентира, расположенного в границах участка. Почтовый адрес ориентира: Республика Башкортостан, р-н Бижбулякский, с/с Калининский,	2	Для размещения зернотока	4911 +/- 49	172818.09	Сведения о земельных участках носят временный характер.	——

Начальник отдела

(наименование должности)

М.П. (подпись)

_____ _.._.

(инициалы, фамилия)

Филиал федерального государственного бюджетного учреждения "Федеральная кадастровая палата Федеральной службы государственной регистрации, кадастра и картографии" по Республике Башкортостан

(полное наименование органа кадастрового учета)

КПТ.1

КАДАСТРОВЫЙ ПЛАН ТЕРРИТОРИИ

"05" сентября 2013 г. № 02/13/1-711325

Номер п/п	Кадастровый номер земельного участка	Местоположение (адрес)	Категория земель	Разрешенное использование	Площадь, кв.м	Кадастровая стоимость (руб)	Вид вещного права	Обременения
1	2	3	4	5	6	7	8	9
		с Усак-Кичу, ул Мира, 42/8						
231	02:12:102502:437	Местоположение установлено относительно ориентира, расположенного в границах участка. Почтовый адрес ориентира: Республика Башкортостан, р-н Бижбулякский, с/с Калининский, с Усак-Кичу, ул Мира, 42/9	2	для размещения объектов сель скохозяйствен ного назначения	8291 +/- 64	11773.22	Сведения о земельных участках носят временный характер.	—
232	02:12:102502:443	Местоположение установлено относительно ориентира, расположенного в границах участка. Почтовый адрес ориентира: Республика Башкортостан, р-н Бижбулякский, с/с Калининский, с Усак-Кичу, ул Тумашская, 33 б	2	для ведения личного подсобного хозяйства	5562 +/- 52	184992.12	—	Аренда
233	02:12:102502:444	Местоположение установлено относительно ориентира, расположенного в границах участка. Почтовый адрес ориентира: Республика Башкортостан, р-н Бижбулякский, с/с Калининский, с Усак-Кичу, ул Тумашская, д 33	2	Для размещения объектов ин дивидуального жилищного строительства	1500 +/- 27	49890	—	Аренда
234	02:12:102502:446	Местоположение установлено относительно ориентира, расположенного в границах участка. Почтовый адрес	2	Автомобильная дорога	1299 +/- 25	25616.28	Сведения о земельных участках носят	—

Начальник отдела

(наименование должности) М.П. (подпись) (инициалы, фамилия)

Филиал федерального государственного бюджетного учреждения "Федеральная кадастровая палата Федеральной службы государственной регистрации, кадастра и картографии" по Республике Башкортостан

(полное наименование органа кадастрового учета)

КПТ.1

КАДАСТРОВЫЙ ПЛАН ТЕРРИТОРИИ

"05" сентября 2013 г. № 02/13/1-711325

Номер п/п	Кадастровый номер земельного участка	Местоположение (адрес)	Категория земель	Разрешенное использование	Площадь, кв.м	Кадастровая стоимость (руб)	Вид вещного права	Обременения
1	2	3	4	5	6	7	8	9
		ориентира: Республика Башкортостан, р-н Бижбулякский, с/с Калининский, с Усак-Кичу					временный характер.	
235	02:12:102502:447	Местоположение установлено относительно ориентира, расположенного в границах участка. Почтовый адрес ориентира: Республика Башкортостан, р-н Бижбулякский, с/с Калининский, с Усак-Кичу	2	Автомобильная дорога	1748 +/- 29	34470.56	Сведения о земельных участках носят временный характер.	—
236	02:12:102502:448	Местоположение установлено относительно ориентира, расположенного в границах участка. Почтовый адрес ориентира: Республика Башкортостан, р-н Бижбулякский, с/с Калининский, с Усак-Кичу	2	автомобильная дорога	14830 +/- 89	292447.6	Сведения о земельных участках носят временный характер.	—
237	02:12:102502:449 Количество контуров - 31.	Местоположение установлено относительно ориентира, расположенного в границах участка. Почтовый адрес ориентира: Республика Башкортостан, р-н Бижбулякский, с/с Калининский, с Усак-Кичу	2	Для размещения опор линии электропере дачи	169 +/- 9	3332.68	Сведения о земельных участках носят временный характер.	—
238	02:12:102502:450	Местоположение установлено	2	Мельница	6426 +/- 56	226130.94	Сведения о	—

Начальник отдела

(наименование должности) М.П. (подпись) (инициалы, фамилия)

Филиал федерального государственного бюджетного учреждения "Федеральная кадастровая палата Федеральной службы государственной регистрации, кадастра и картографии" по Республике Башкортостан

(полное наименование органа кадастрового учета)

КПТ.1

КАДАСТРОВЫЙ ПЛАН ТЕРРИТОРИИ

"05" сентября 2013 г. № 02/13/1-711325

Номер п/п	Кадастровый номер земельного участка	Местоположение (адрес)	Категория земель	Разрешенное использование	Площадь, кв.м	Кадастровая стоимость (руб)	Вид вещного права	Обременения
1	2	3	4	5	6	7	8	9
		относительно ориентира, расположенного в границах участка. Почтовый адрес ориентира: Республика Башкортостан, р-н Бижбулякский, с/с Калининский, с Усак-Кичу, ул Центральная, 15в					земельных участках носят временный характер.	
239	02:12:102502:451	Местоположение установлено относительно ориентира, расположенного в границах участка. Почтовый адрес ориентира: Республика Башкортостан, р-н Бижбулякский, с/с Калининский, с Усак-Кичу	2	Для размещения опор линии электропередачи	11 +/- 2	216.92	Сведения о земельных участках носят временный характер.	—
240	02:12:102502:452	Местоположение установлено относительно ориентира, расположенного в границах участка. Почтовый адрес ориентира: Республика Башкортостан, р-н Бижбулякский, с/с Калининский, с Усак-Кичу	2	Для размещения опор линии электропередачи	4 +/- 1	78.88	Сведения о земельных участках носят временный характер.	—
241	02:12:102502:453	Местоположение установлено относительно ориентира, расположенного в границах участка. Почтовый адрес ориентира: Республика Башкортостан, р-н Бижбулякский, с/с Калининский,	2	Для размещения опор линии электропередачи	4 +/- 1	78.88	Сведения о земельных участках носят временный характер.	—

Начальник отдела

(наименование должности)

М.П. (подпись)

_____ _.._.

(инициалы, фамилия)

Филиал федерального государственного бюджетного учреждения "Федеральная кадастровая палата Федеральной службы государственной регистрации, кадастра и картографии" по Республике Башкортостан

(полное наименование органа кадастрового учета)

КПТ.1

КАДАСТРОВЫЙ ПЛАН ТЕРРИТОРИИ

"05" сентября 2013 г. № 02/13/1-711325

Номер п/п	Кадастровый номер земельного участка	Местоположение (адрес)	Категория земель	Разрешенное использование	Площадь, кв.м	Кадастровая стоимость (руб)	Вид вещного права	Обременения
1	2	3	4	5	6	7	8	9
		с Усак-Кичу						
242	02:12:102502:454	Местоположение установлено относительно ориентира, расположенного в границах участка. Почтовый адрес ориентира: Республика Башкортостан, р-н Бижбулякский, с/с Калининский, с Усак-Кичу	2	Для размещенения опор линии электропере дачи	4 +/- 1	78.88	Сведения о земельных участках носят временный характер.	—
243	02:12:102502:455	Местоположение установлено относительно ориентира, расположенного в границах участка. Почтовый адрес ориентира: Республика Башкортостан, р-н Бижбулякский, с/с Калининский, с Усак-Кичу	2	Для размещения опор линии электропере дачи	34 +/- 4	670.48	Сведения о земельных участках носят временный характер.	—
244	02:12:102502:456	Местоположение установлено относительно ориентира, расположенного в границах участка. Почтовый адрес ориентира: Республика Башкортостан, р-н Бижбулякский, с/с Калининский, с Усак-Кичу	2	Для размещения опор линии электропере дачи	4 +/- 1	78.88	Сведения о земельных участках носят временный характер.	—
245	02:12:102502:457	Местоположение установлено относительно ориентира, расположенного в границах участка. Почтовый адрес	2	Для размещения опор линии электропере	4 +/- 1	78.88	Сведения о земельных участках носят	—

Начальник отдела

(наименование должности) М.П. (подпись) (инициалы, фамилия)

Филиал федерального государственного бюджетного учреждения "Федеральная кадастровая палата Федеральной службы государственной регистрации, кадастра и картографии" по Республике Башкортостан

(полное наименование органа кадастрового учета)

КПТ.1

КАДАСТРОВЫЙ ПЛАН ТЕРРИТОРИИ

"05" сентября 2013 г. № 02/13/1-711325

Номер п/п	Кадастровый номер земельного участка	Местоположение (адрес)	Категория земель	Разрешенное использование	Площадь, кв.м	Кадастровая стоимость (руб)	Вид вещного права	Обременения
1	2	3	4	5	6	7	8	9
		ориентира: Республика Башкортостан, р-н Бижбулякский, с/с Калининский, с Усак-Кичу		дачи			временный характер.	
246	02:12:102502:458	Местоположение установлено относительно ориентира, расположенного в границах участка. Почтовый адрес ориентира: Республика Башкортостан, р-н Бижбулякский, с/с Калининский, с Усак-Кичу	2	Для размещения опор линии электропере дачи	4 +/- 1	78.88	Сведения о земельных участках носят временный характер.	——
247	02:12:102502:459	Местоположение установлено относительно ориентира, расположенного в границах участка. Почтовый адрес ориентира: Республика Башкортостан, р-н Бижбулякский, с/с Калининский, с Усак-Кичу	2	Для размещения опор линии электропере дачи	4 +/- 1	78.88	Сведения о земельных участках носят временный характер.	——
248	02:12:102502:460	Местоположение установлено относительно ориентира, расположенного в границах участка. Почтовый адрес ориентира: Республика Башкортостан, р-н Бижбулякский, с/с Калининский, с Усак-Кичу	2	Для размещения опор линии электропере дачи	4 +/- 1	78.88	Сведения о земельных участках носят временный характер.	——
249	02:12:102502:461	Местоположение установлено	2	Для	4 +/- 1	78.88	Сведения о	——

Начальник отдела

(наименование должности) М.П. (подпись) (инициалы, фамилия)

Филиал федерального государственного бюджетного учреждения "Федеральная кадастровая палата Федеральной службы государственной регистрации, кадастра и картографии" по Республике Башкортостан

(полное наименование органа кадастрового учета)

КПТ.1

КАДАСТРОВЫЙ ПЛАН ТЕРРИТОРИИ

"05" сентября 2013 г. № 02/13/1-711325

Номер п/п	Кадастровый номер земельного участка	Местоположение (адрес)	Категория земель	Разрешенное использование	Площадь, кв.м	Кадастровая стоимость (руб)	Вид вещного права	Обременения
1	2	3	4	5	6	7	8	9
		относительно ориентира, расположенного в границах участка. Почтовый адрес ориентира: Республика Башкортостан, р-н Бижбулякский, с/с Калининский, с Усак-Кичу		размещения опор линии электропередачи			земельных участках носят временный характер.	
250	02:12:102502:462	Местоположение установлено относительно ориентира, расположенного в границах участка. Почтовый адрес ориентира: Республика Башкортостан, р-н Бижбулякский, с/с Калининский, с Усак-Кичу	2	Для размещения опор линии электропередачи	14 +/- 3	276.08	Сведения о земельных участках носят временный характер.	—
251	02:12:102502:463	Местоположение установлено относительно ориентира, расположенного в границах участка. Почтовый адрес ориентира: Республика Башкортостан, р-н Бижбулякский, с/с Калининский, с Усак-Кичу	2	Для размещения опор линии электропередачи	4 +/- 1	78.88	Сведения о земельных участках носят временный характер.	—
252	02:12:102502:464	Местоположение установлено относительно ориентира, расположенного в границах участка. Почтовый адрес ориентира: Республика Башкортостан, р-н Бижбулякский, с/с Калининский,	2	Для размещения опор линии электропередачи	12 +/- 2	236.64	Сведения о земельных участках носят временный характер.	—

Начальник отдела

(наименование должности)

М.П. (подпись)

_____ _.._.

(инициалы, фамилия)

Филиал федерального государственного бюджетного учреждения "Федеральная кадастровая палата Федеральной службы государственной регистрации, кадастра и картографии" по Республике Башкортостан

(полное наименование органа кадастрового учета)

КПТ.1

КАДАСТРОВЫЙ ПЛАН ТЕРРИТОРИИ

"05" сентября 2013 г. № 02/13/1-711325

Номер п/п	Кадастровый номер земельного участка	Местоположение (адрес)	Категория земель	Разрешенное использование	Площадь, кв.м	Кадастровая стоимость (руб)	Вид вещного права	Обременения
1	2	3	4	5	6	7	8	9
		с Усак-Кичу						
253	02:12:102502:465	Местоположение установлено относительно ориентира, расположенного в границах участка. Почтовый адрес ориентира: Республика Башкортостан, р-н Бижбулякский, с/с Калининский, с Усак-Кичу	2	Для размещения опор линии электропере дачи	4 +/- 1	78.88	Сведения о земельных участках носят временный характер.	—
254	02:12:102502:466	Местоположение установлено относительно ориентира, расположенного в границах участка. Почтовый адрес ориентира: Республика Башкортостан, р-н Бижбулякский, с/с Калининский, с Усак-Кичу	2	Для размещения опор линии электропере дачи	4 +/- 1	78.88	Сведения о земельных участках носят временный характер.	—
255	02:12:102502:467	Местоположение установлено относительно ориентира, расположенного в границах участка. Почтовый адрес ориентира: Республика Башкортостан, р-н Бижбулякский, с/с Калининский, с Усак-Кичу, ул Мира	2	Для сельско хозяйственного производства	144904 +/- 266	205763.68	Сведения о земельных участках носят временный характер.	—
256	02:12:102502:468	Местоположение установлено относительно ориентира, расположенного в границах участка. Почтовый адрес	2	Для размещения опор линии электропере	4 +/- 1	78.88	Сведения о земельных участках носят	—

Начальник отдела

(наименование должности) М.П. (подпись) (инициалы, фамилия)

Филиал федерального государственного бюджетного учреждения "Федеральная кадастровая палата Федеральной службы государственной регистрации, кадастра и картографии" по Республике Башкортостан

(полное наименование органа кадастрового учета)

КПТ.1

КАДАСТРОВЫЙ ПЛАН ТЕРРИТОРИИ

"05" сентября 2013 г. № 02/13/1-711325

Номер п/п	Кадастровый номер земельного участка	Местоположение (адрес)	Категория земель	Разрешенное использование	Площадь, кв.м	Кадастровая стоимость (руб)	Вид вещного права	Обременения
1	2	3	4	5	6	7	8	9
		ориентира: Республика Башкортостан, р-н Бижбулякский, с/с Калининский, с Усак-Кичу		дачи			временный характер.	
257	02:12:102502:472	Местоположение установлено относительно ориентира, расположенного в границах участка. Почтовый адрес ориентира: Республика Башкортостан, р-н Бижбулякский, с/с Калининский, с Усак-Кичу, ул Мира, 42/6 Б	2	Для размещения пилорамы	5906 +/- 54	207832.14	Сведения о земельных участках носят временный характер.	——
4	Особые отметки:	——						

Категория земель - цифрами обозначено:
1 - Земли сельскохозяйственного назначения
2 - Земли населенных пунктов

Начальник отдела

(наименование должности) М.П. (подпись) (инициалы, фамилия)

КПТ.2.1

КАДАСТРОВЫЙ ПЛАН ТЕРРИТОРИИ

"05" сентября 2013 г. № 02/13/1-711325

Номер кадастрового квартала:		02:12:102502
1	План (чертеж, схема) земельных участков, расположенных в кадастровом квартале:	
	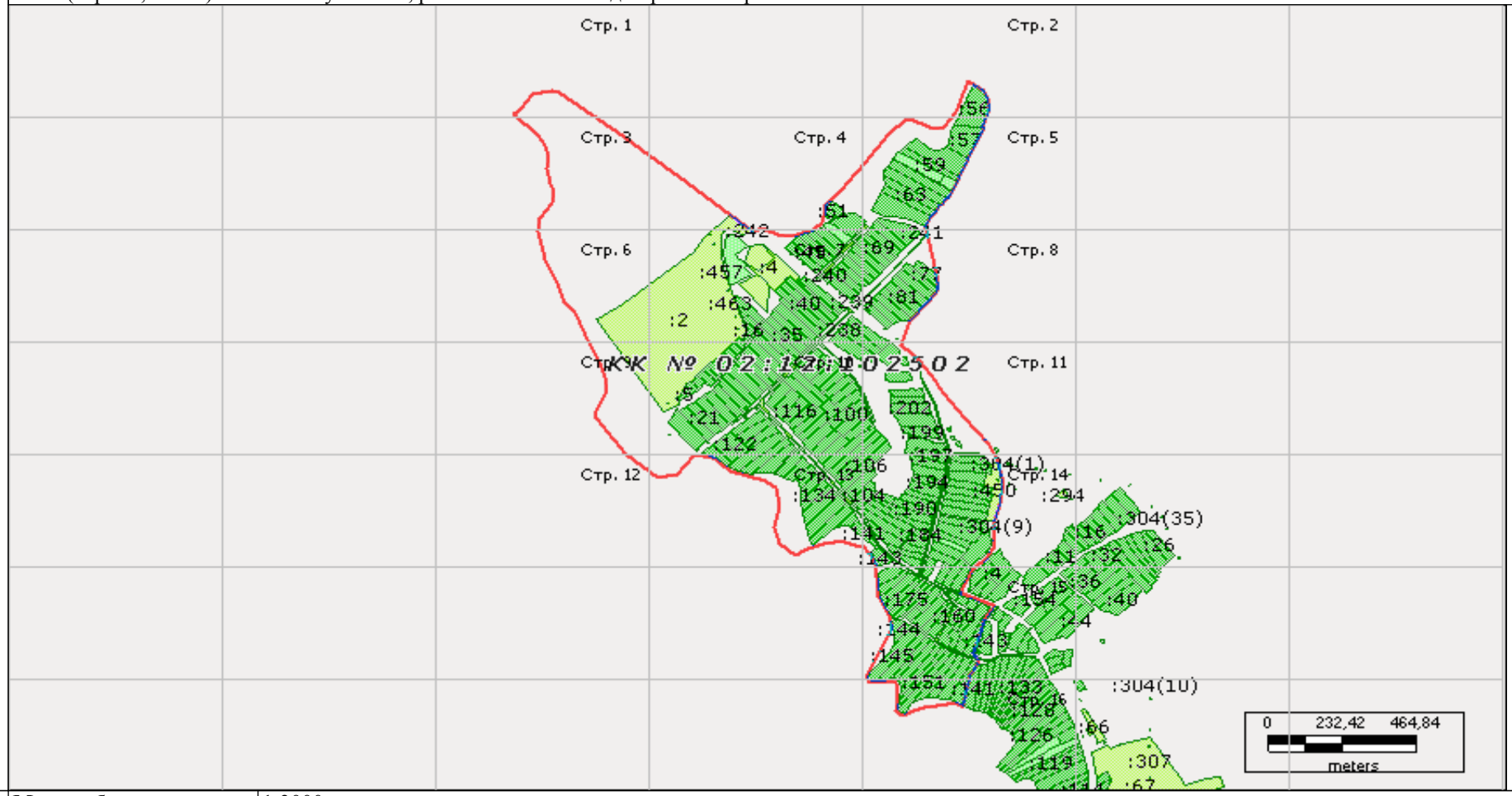	
2	**Масштаб:**	1:3000

Начальник отдела

(наименование должности) М.П. (подпись) (инициалы, фамилия)

КПТ.2.1

КАДАСТРОВЫЙ ПЛАН ТЕРРИТОРИИ

"05" сентября 2013 г. № 02/13/1-711325

Номер кадастрового квартала:		02:12:102502
1	План (чертеж, схема) земельных участков, расположенных в кадастровом квартале:	
	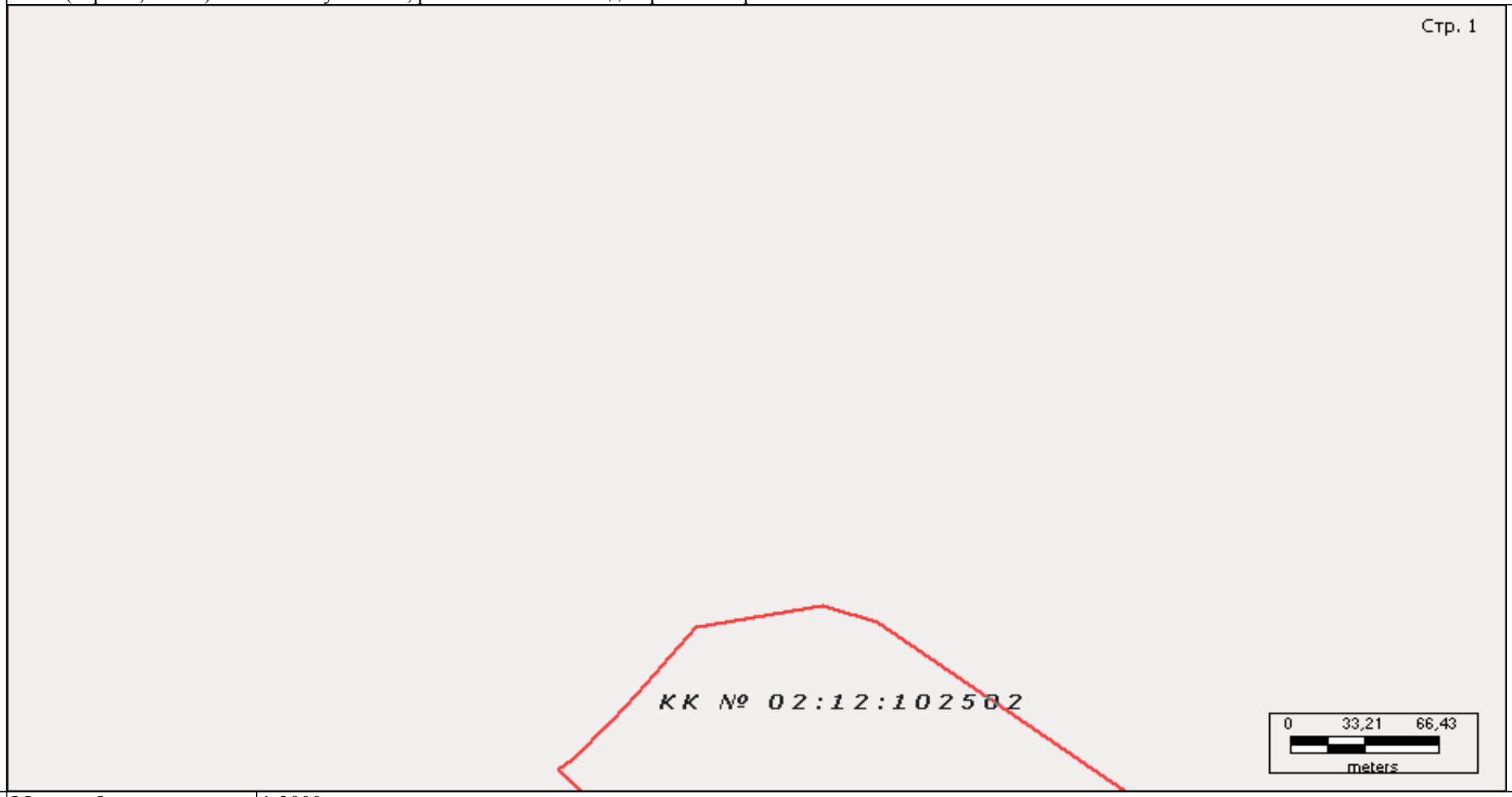	
2	**Масштаб:**	1:3000

Начальник отдела

(наименование должности) М.П. (подпись) (инициалы, фамилия)

КПТ.2.1

КАДАСТРОВЫЙ ПЛАН ТЕРРИТОРИИ

"05" сентября 2013 г. № 02/13/1-711325

Номер кадастрового квартала:		02:12:102502
1	План (чертеж, схема) земельных участков, расположенных в кадастровом квартале:	

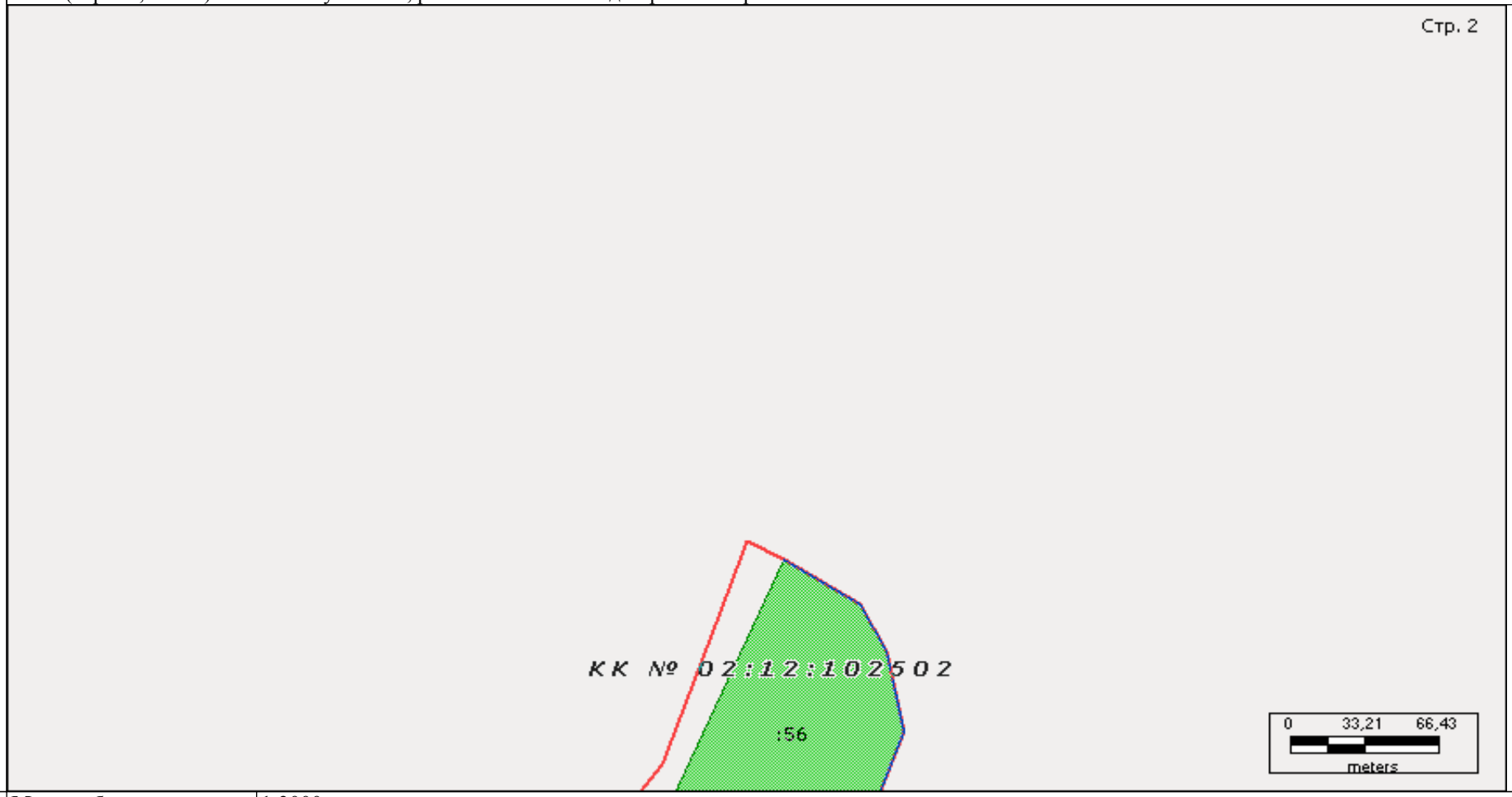

2	**Масштаб:**	1:3000

Начальник отдела

(наименование должности) М.П. (подпись) (инициалы, фамилия)

КПТ.2.1

КАДАСТРОВЫЙ ПЛАН ТЕРРИТОРИИ

"05" сентября 2013 г. № 02/13/1-711325

Номер кадастрового квартала:		02:12:102502
1	План (чертеж, схема) земельных участков, расположенных в кадастровом квартале:	
	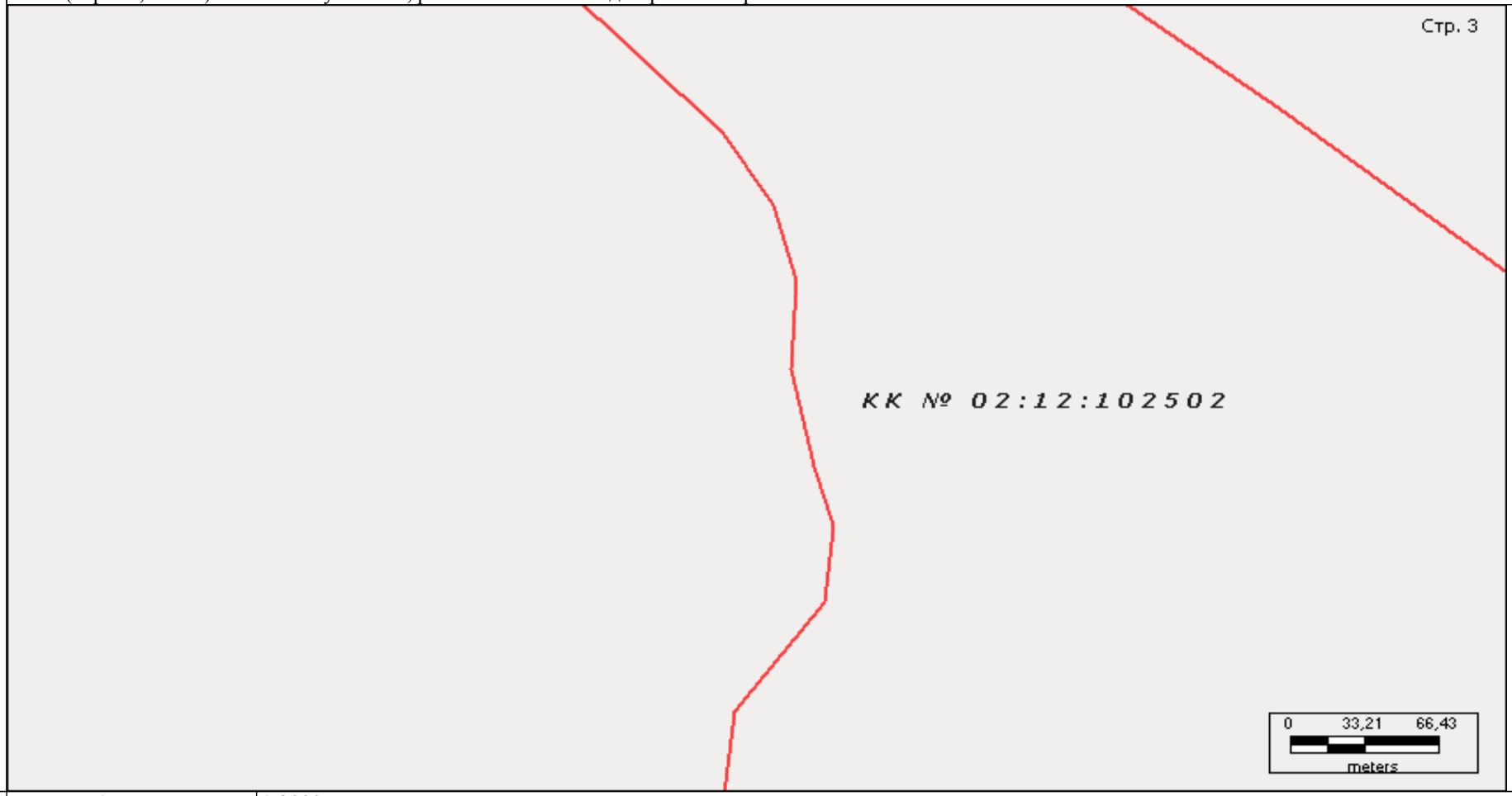	
2	**Масштаб:**	1:3000

Начальник отдела

(наименование должности) М.П. (подпись) (инициалы, фамилия)

КПТ.2.1

КАДАСТРОВЫЙ ПЛАН ТЕРРИТОРИИ

"05" сентября 2013 г. № 02/13/1-711325

Номер кадастрового квартала:		02:12:102502
1	План (чертеж, схема) земельных участков, расположенных в кадастровом квартале:	
	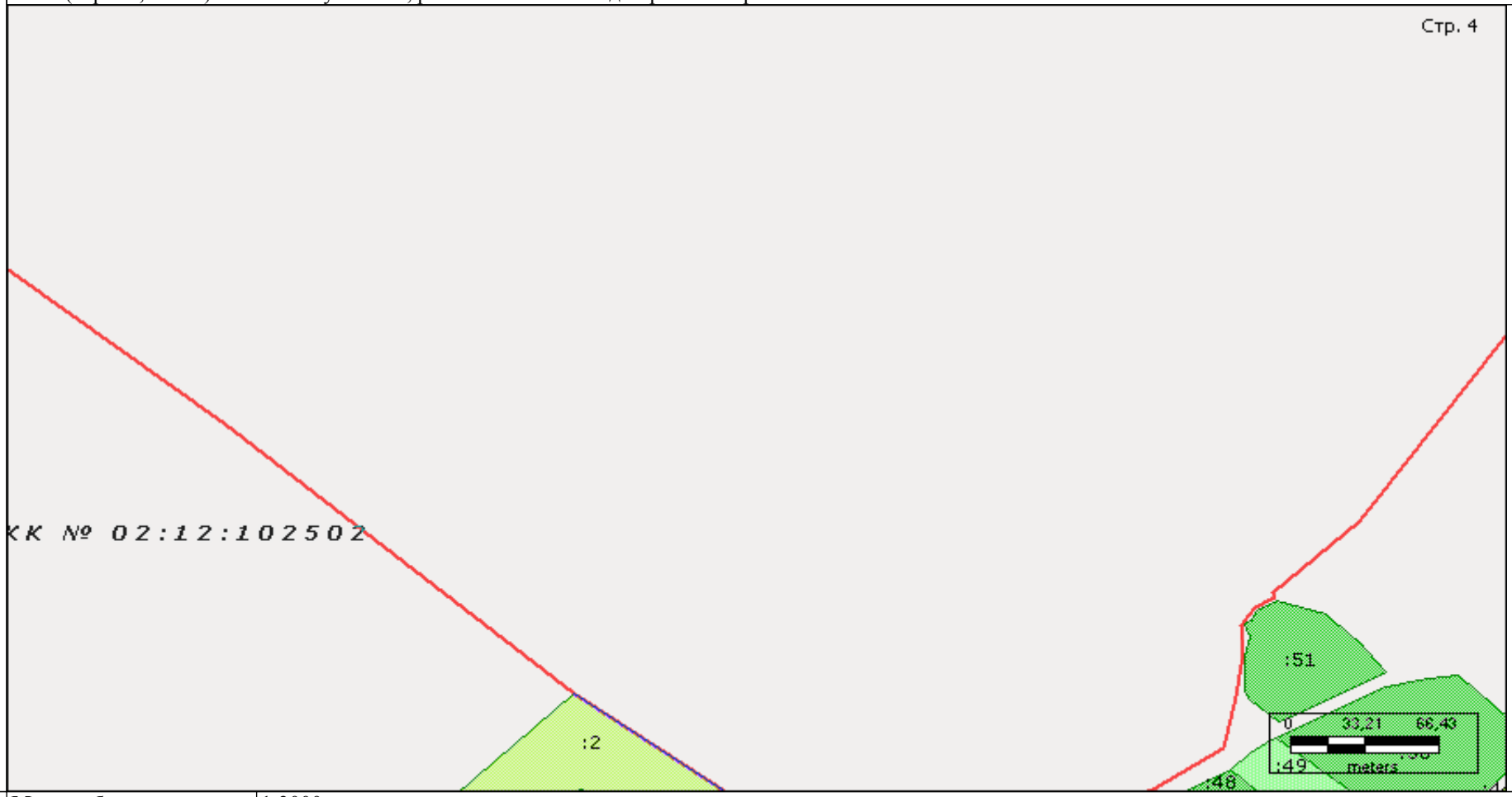	
2	**Масштаб:**	1:3000

Начальник отдела

(наименование должности)

М.П. (подпись)

(инициалы, фамилия)

КПТ.2.1

КАДАСТРОВЫЙ ПЛАН ТЕРРИТОРИИ

"05" сентября 2013 г. № 02/13/1-711325

Номер кадастрового квартала:		02:12:102502
1	План (чертеж, схема) земельных участков, расположенных в кадастровом квартале:	

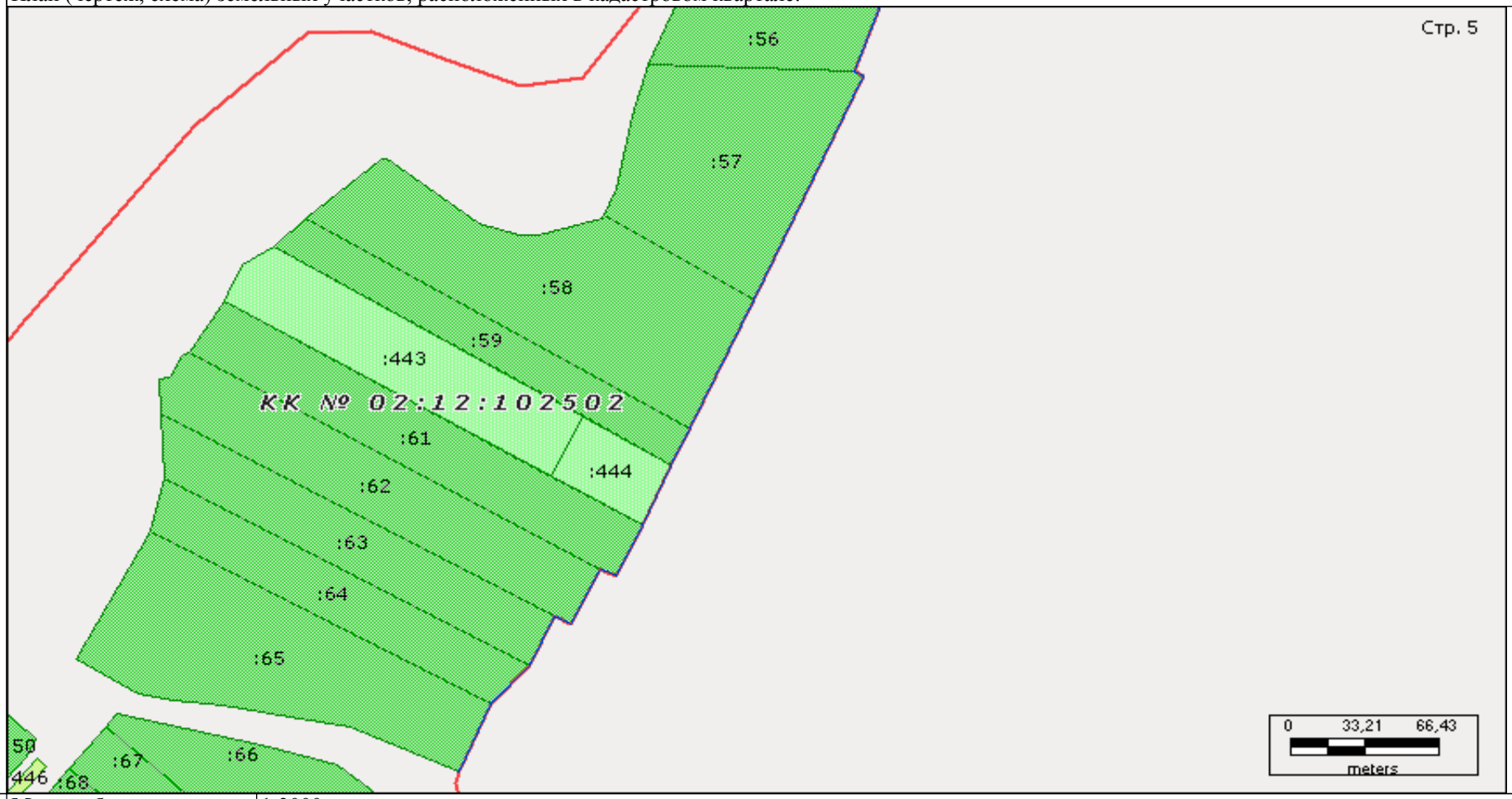

2	**Масштаб:**	1:3000

Начальник отдела

(наименование должности) М.П. (подпись) (инициалы, фамилия)

КПТ.2.1

КАДАСТРОВЫЙ ПЛАН ТЕРРИТОРИИ

"05" сентября 2013 г. № 02/13/1-711325

Номер кадастрового квартала:		02:12:102502
1	План (чертеж, схема) земельных участков, расположенных в кадастровом квартале:	
2	**Масштаб:**	1:3000

Начальник отдела

(наименование должности) М.П. (подпись) _____ (инициалы, фамилия)

КПТ.2.1

КАДАСТРОВЫЙ ПЛАН ТЕРРИТОРИИ

"05" сентября 2013 г. № 02/13/1-711325

Номер кадастрового квартала:		02:12:102502
1	План (чертеж, схема) земельных участков, расположенных в кадастровом квартале:	
	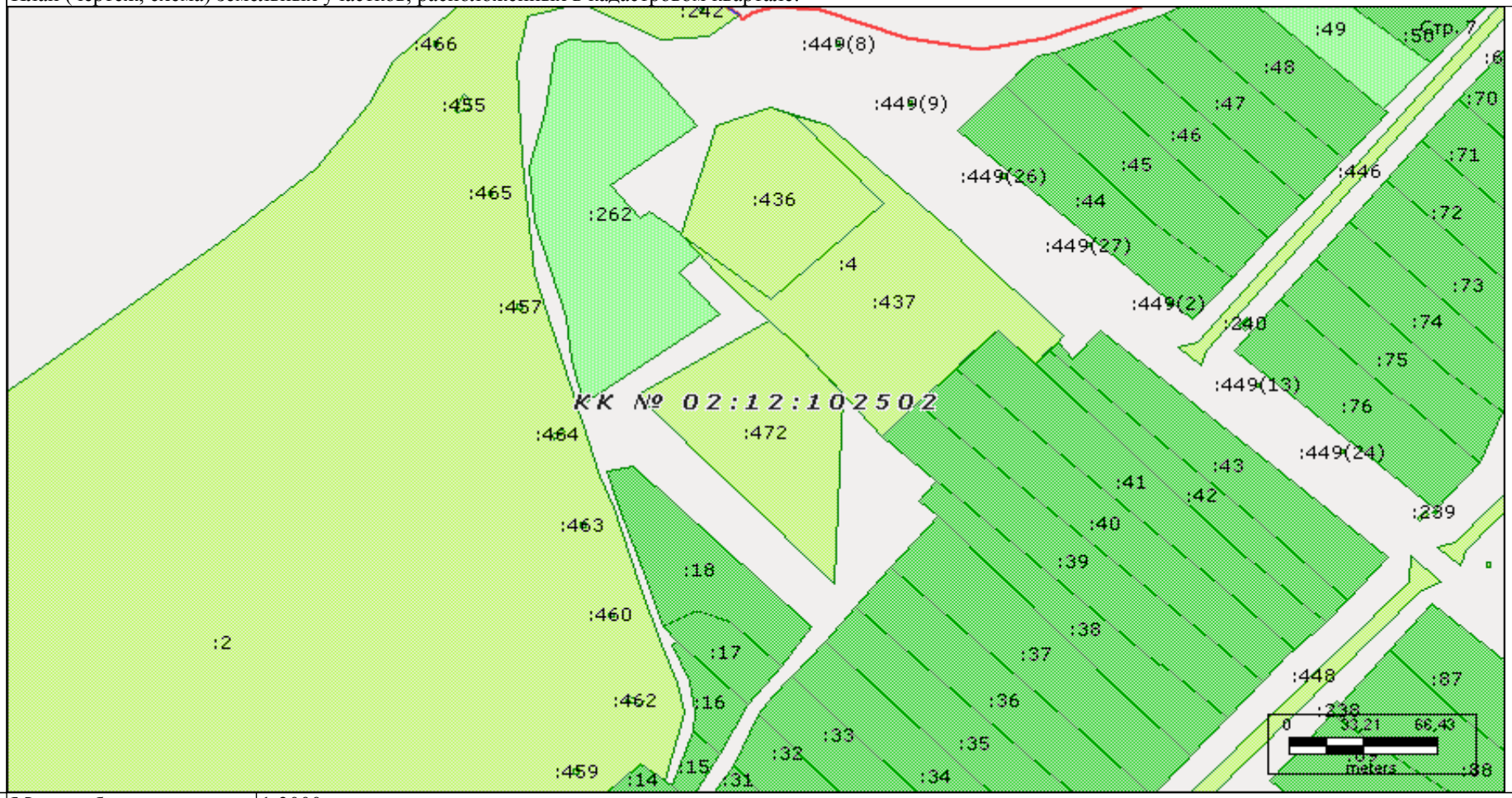	
2	**Масштаб:**	1:3000

Начальник отдела

(наименование должности) М.П. (подпись) (инициалы, фамилия)

КПТ.2.1

КАДАСТРОВЫЙ ПЛАН ТЕРРИТОРИИ

"05" сентября 2013 г. № 02/13/1-711325

Номер кадастрового квартала:		02:12:102502
1	План (чертеж, схема) земельных участков, расположенных в кадастровом квартале:	

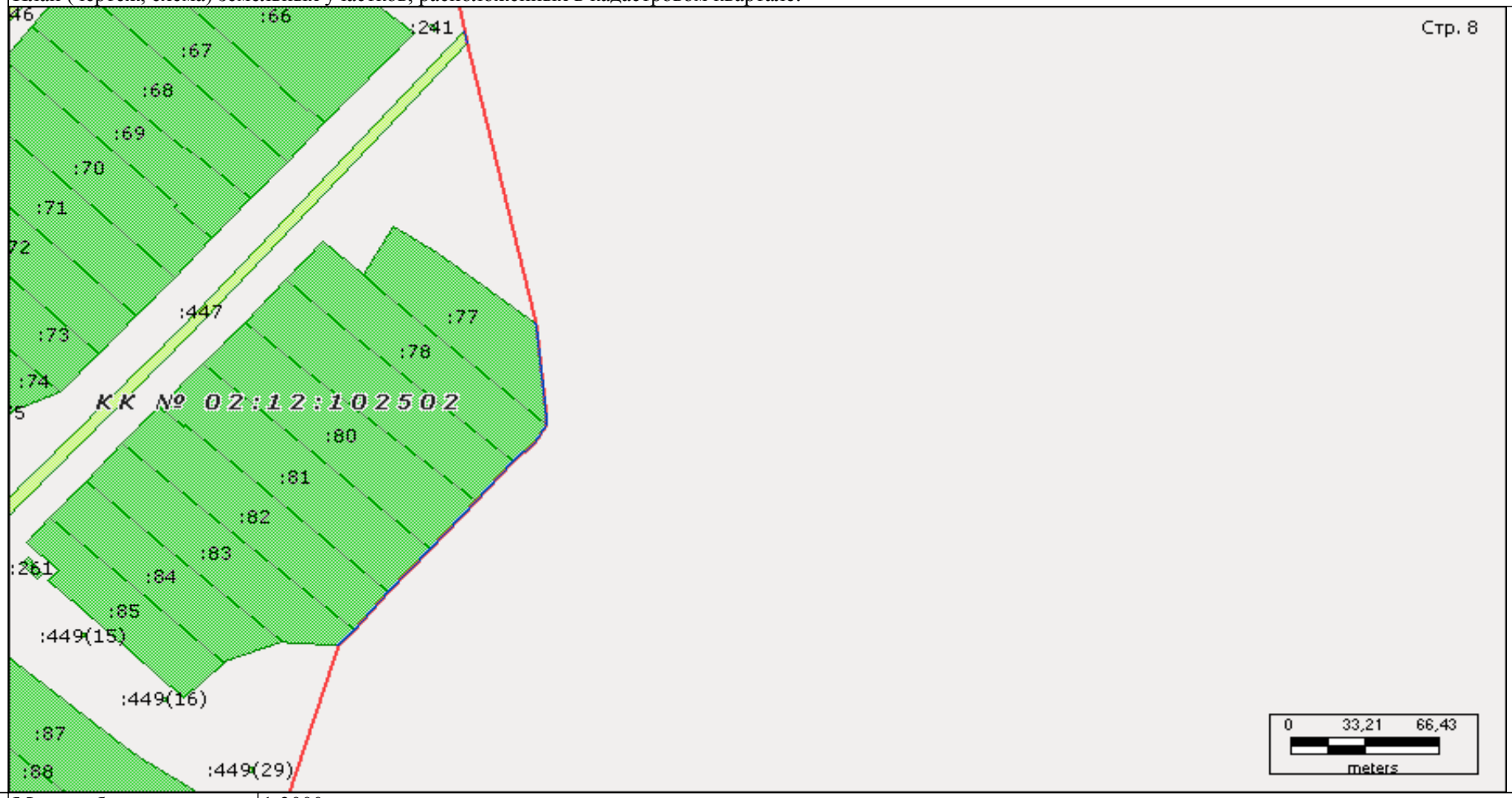

2	**Масштаб:**	1:3000

Начальник отдела

(наименование должности) М.П. (подпись) (инициалы, фамилия)

КПТ.2.1

КАДАСТРОВЫЙ ПЛАН ТЕРРИТОРИИ

"05" сентября 2013 г. № 02/13/1-711325

Номер кадастрового квартала:		02:12:102502
1	План (чертеж, схема) земельных участков, расположенных в кадастровом квартале:	
2	**Масштаб:**	1:3000

Начальник отдела

(наименование должности) М.П. (подпись) _____ (инициалы, фамилия)

КПТ.2.1

КАДАСТРОВЫЙ ПЛАН ТЕРРИТОРИИ

"05" сентября 2013 г. № 02/13/1-711325

Номер кадастрового квартала:		02:12:102502
1	План (чертеж, схема) земельных участков, расположенных в кадастровом квартале:	
	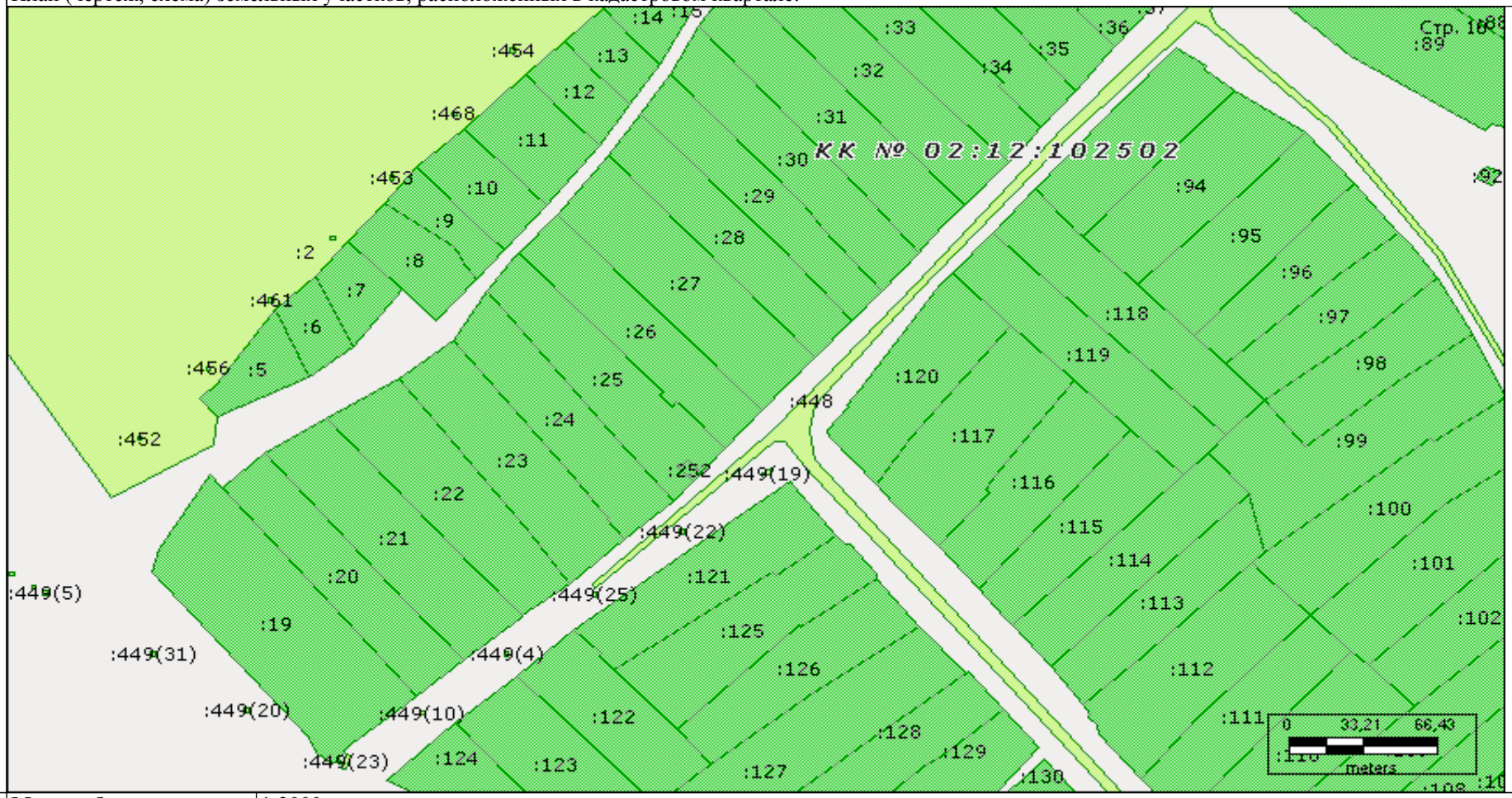	
2	**Масштаб:**	1:3000

Начальник отдела

(наименование должности)

М.П. (подпись)

(инициалы, фамилия)

КПТ.2.1

КАДАСТРОВЫЙ ПЛАН ТЕРРИТОРИИ

"05" сентября 2013 г. № 02/13/1-711325

Номер кадастрового квартала:		02:12:102502
1	План (чертеж, схема) земельных участков, расположенных в кадастровом квартале:	

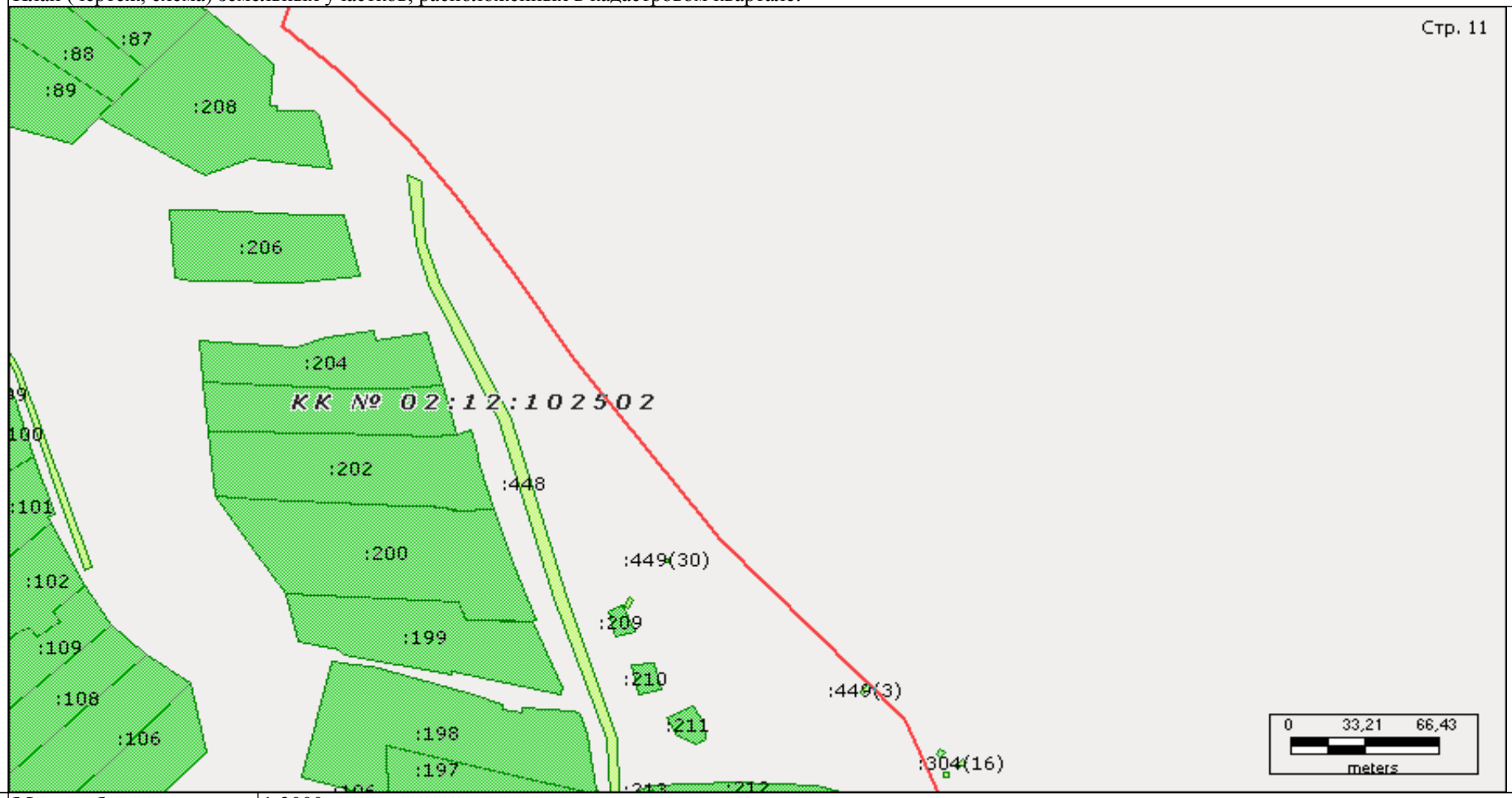

2	**Масштаб:**	1:3000

Начальник отдела

(наименование должности) М.П. (подпись) (инициалы, фамилия)

КПТ.2.1

КАДАСТРОВЫЙ ПЛАН ТЕРРИТОРИИ

"05" сентября 2013 г. № 02/13/1-711325

Номер кадастрового квартала:		02:12:102502
1	План (чертеж, схема) земельных участков, расположенных в кадастровом квартале:	
2	**Масштаб:**	1:3000

Начальник отдела

(наименование должности) М.П. (подпись) (инициалы, фамилия)

КПТ.2.1

КАДАСТРОВЫЙ ПЛАН ТЕРРИТОРИИ

"05" сентября 2013 г. № 02/13/1-711325

Номер кадастрового квартала:		02:12:102502
1	План (чертеж, схема) земельных участков, расположенных в кадастровом квартале:	

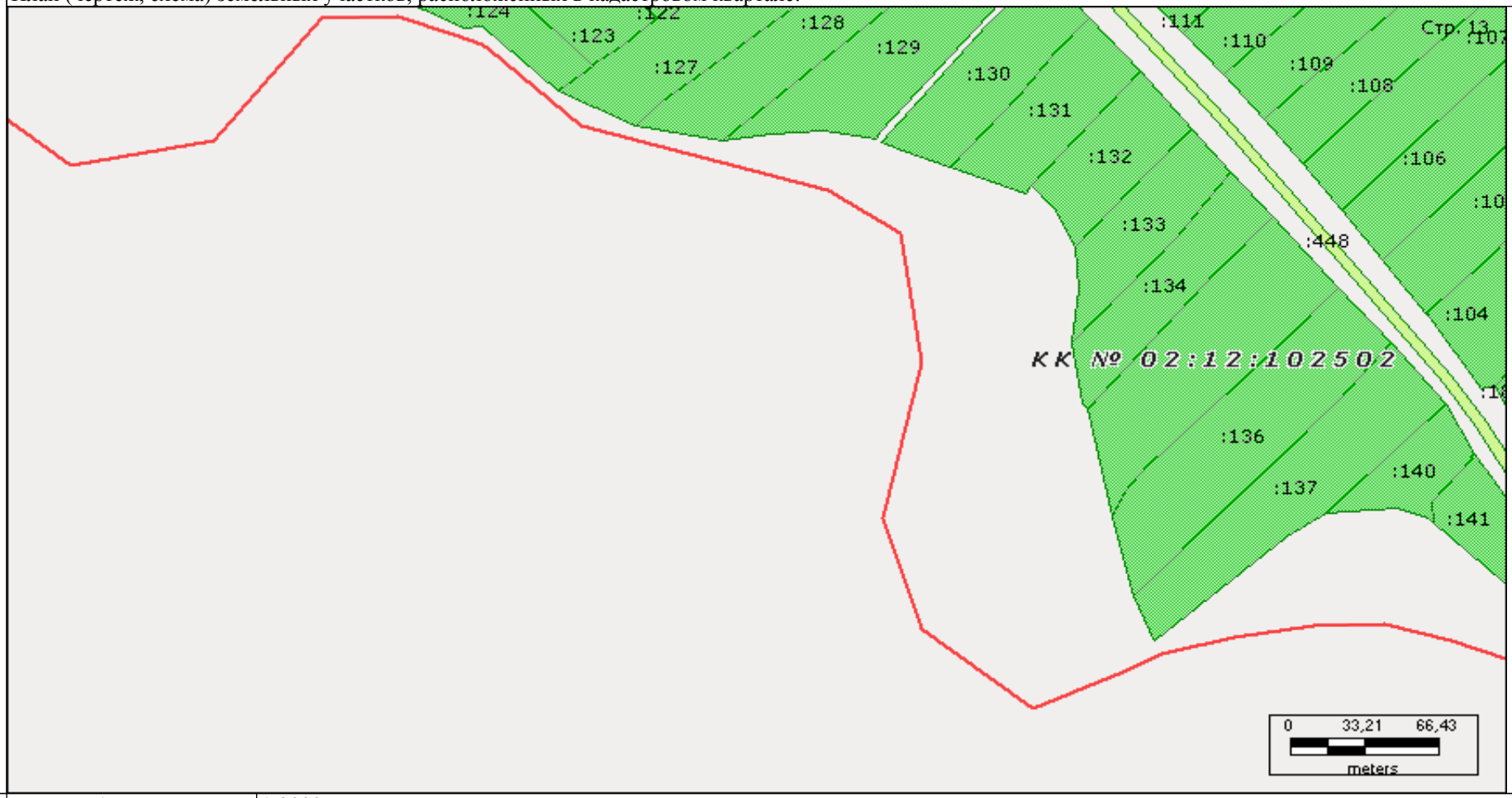

2	**Масштаб:**	1:3000

Начальник отдела

(наименование должности) М.П. (подпись) _____ (инициалы, фамилия)

КПТ.2.1

КАДАСТРОВЫЙ ПЛАН ТЕРРИТОРИИ

"05" сентября 2013 г. № 02/13/1-711325

Номер кадастрового квартала:		02:12:102502
1	План (чертеж, схема) земельных участков, расположенных в кадастровом квартале:	

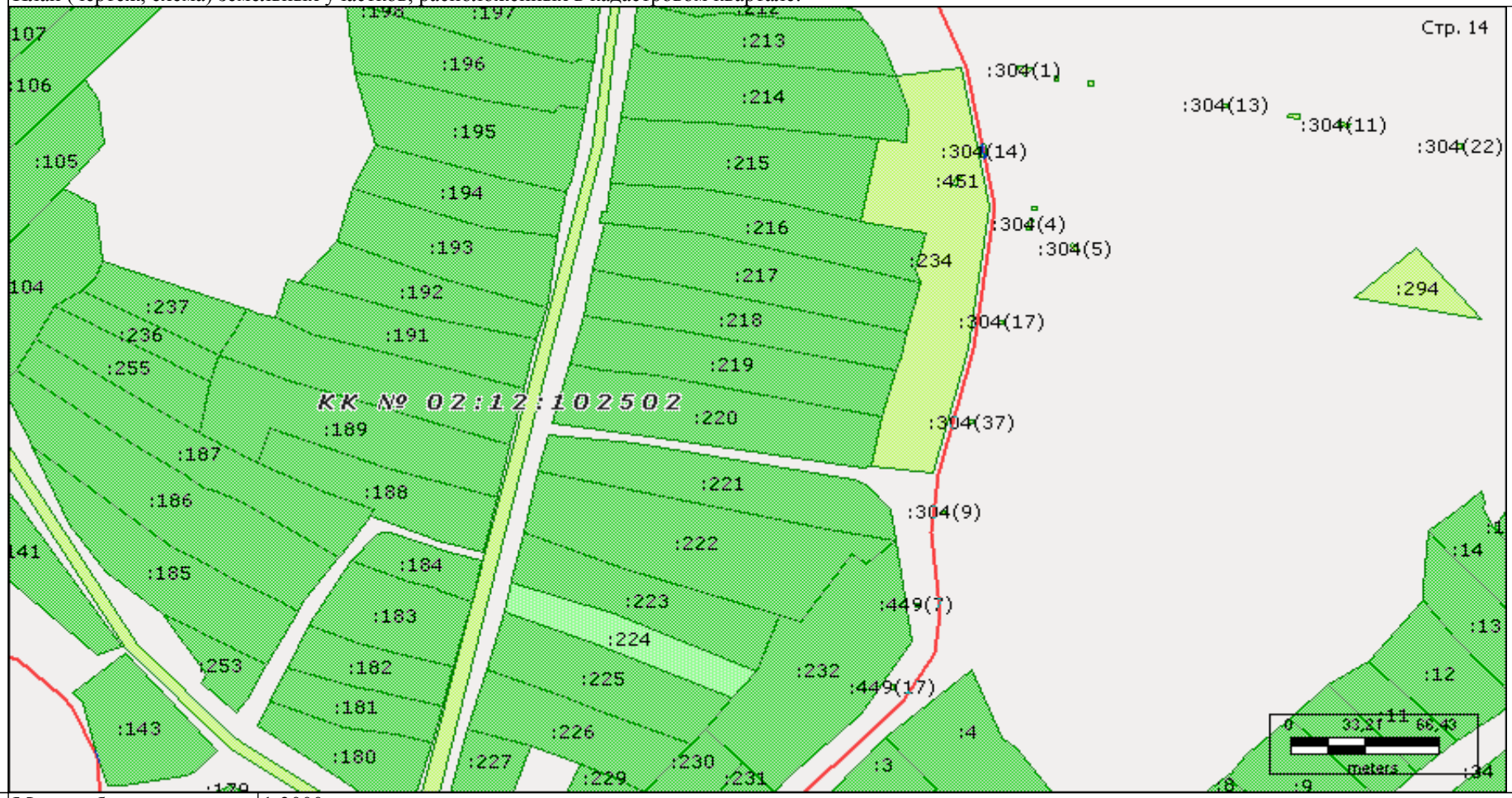

2	**Масштаб:**	1:3000

Начальник отдела

(наименование должности) М.П. (подпись) (инициалы, фамилия)

КПТ.2.1

КАДАСТРОВЫЙ ПЛАН ТЕРРИТОРИИ

"05" сентября 2013 г. № 02/13/1-711325

Номер кадастрового квартала:		02:12:102502
1	План (чертеж, схема) земельных участков, расположенных в кадастровом квартале:	

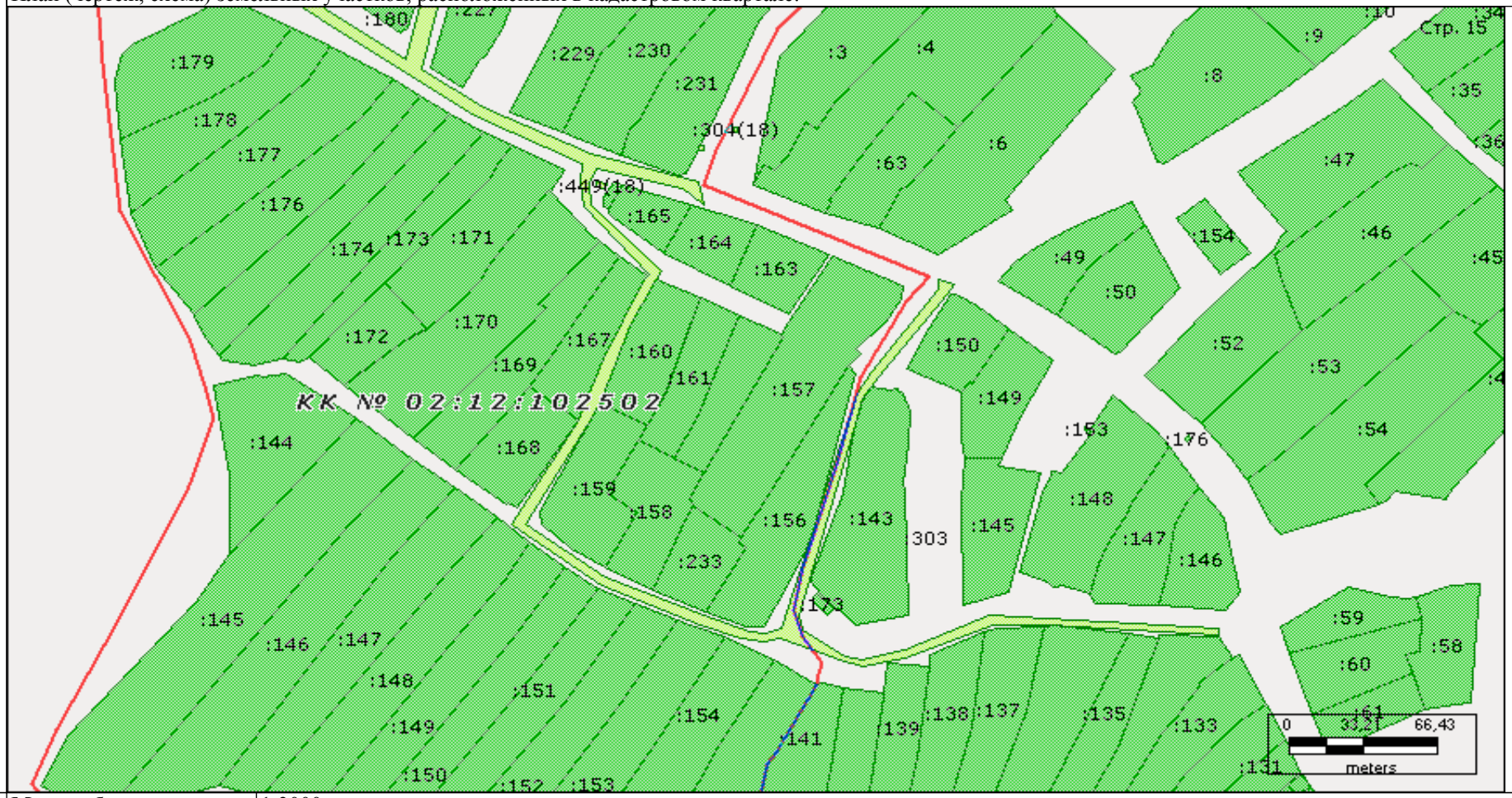

2	**Масштаб:**	1:3000

Начальник отдела

(наименование должности)

М.П. (подпись)

_____ (инициалы, фамилия)

КПТ.2.1

КАДАСТРОВЫЙ ПЛАН ТЕРРИТОРИИ

"05" сентября 2013 г. № 02/13/1-711325

Номер кадастрового квартала:		02:12:102502
1	План (чертеж, схема) земельных участков, расположенных в кадастровом квартале:	
	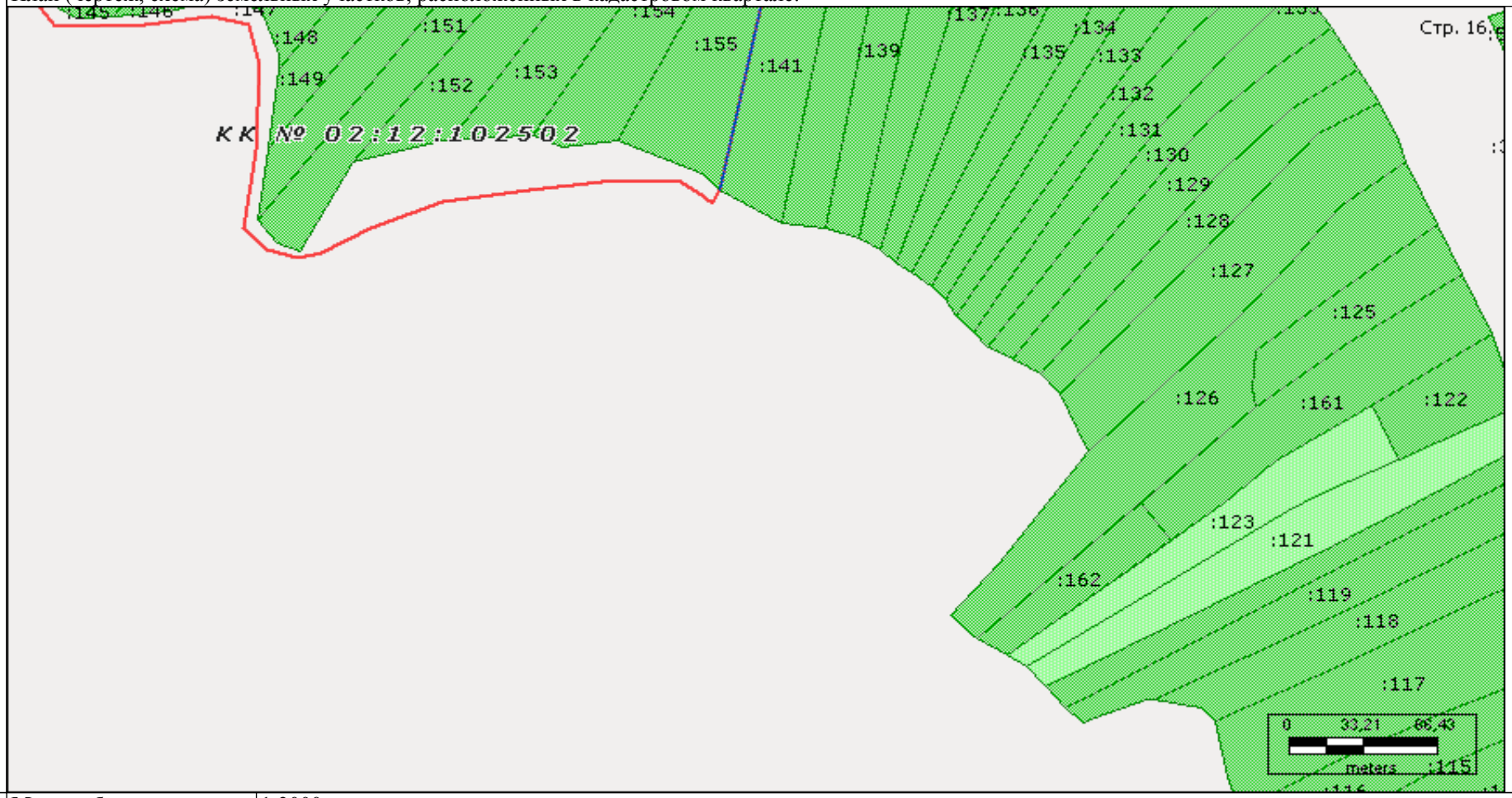	
2	**Масштаб:**	1:3000

Начальник отдела

(наименование должности) М.П. (подпись) (инициалы, фамилия)

КАДАСТРОВЫЙ ПЛАН ТЕРРИТОРИИ

"05" сентября 2013 г. № 02/13/1-711325

Номер кадастрового квартала:	02:12:102502				
Кадастровый номер земельного участка	Номера точек	Координаты		Описание закрепления на местности	Особые отметки (точность определения)
		X	Y		
1	2	3	4	5	6
02:12:102502:2	1.1	555560.70	259494.86	—	0.10
02:12:102502:2	1.2	555552.90	259505.63	—	0.10
02:12:102502:2	1.3	555585.70	259514.50	—	0.30
02:12:102502:2	1.4	555599.60	259511.06	—	0.30
02:12:102502:2	1.5	555618.10	259504.44	—	0.30
02:12:102502:2	1.6	555648.50	259494.12	—	0.30
02:12:102502:2	1.7	555684.10	259482.48	—	0.30
02:12:102502:2	1.8	555698.60	259476.66	—	0.30
02:12:102502:2	1.9	555795.50	259447.03	—	0.30
02:12:102502:2	1.10	555850.60	259441.21	—	0.30
02:12:102502:2	1.11	555896.50	259439.35	—	0.30
02:12:102502:2	1.12	555919.50	259443.85	—	0.30
02:12:102502:2	1.13	555926.30	259467.93	—	0.30
02:12:102502:2	1.14	555908.70	259503.91	—	0.30
02:12:102502:2	1.15	555910.50	259525.34	—	0.30
02:12:102502:2	1.16	555920.30	259539.54	—	0.30
02:12:102502:2	1.17	555949.24	259497.73	—	0.30
02:12:102502:2	1.18	555972.36	259464.29	—	—
02:12:102502:2	1.19	555972.38	259464.27	—	0.30
02:12:102502:2	1.20	555898.30	259383.60	—	0.30
02:12:102502:2	1.21	555877.30	259372.35	—	0.30
02:12:102502:2	1.22	555846.30	259348.81	—	0.30
02:12:102502:2	1.23	555810.70	259304.99	—	0.30
02:12:102502:2	1.24	555676.60	259125.77	—	0.30
02:12:102502:2	1.25	555625.80	259051.93	—	0.30
02:12:102502:2	1.26	555625.50	259047.14	—	0.30

Начальник отдела

(наименование должности) М.П. (подпись) (инициалы, фамилия)

КАДАСТРОВЫЙ ПЛАН ТЕРРИТОРИИ

"05" сентября 2013 г. № 02/13/1-711325

Кадастровый номер земельного участка	Номера точек	Координаты		Описание закрепления на местности	Особые отметки (точность определения)
		X	Y		
1	2	3	4	5	6
02:12:102502:2	1.27	555625	259044.73	—	0.30
02:12:102502:2	1.28	555310.70	259256.79	—	0.30
02:12:102502:2	1.29	555335.80	259302.83	—	0.30
02:12:102502:2	1.30	555349.50	259304.50	—	0.10
02:12:102502:2	1.31	555358.40	259296.51	—	0.10
02:12:102502:2	1.32	555365.10	259304.14	—	0.10
02:12:102502:2	1.33	555401.50	259330.07	—	0.10
02:12:102502:2	1.34	555417.20	259348.83	—	0.10
02:12:102502:2	1.35	555433.80	259362.55	—	0.10
02:12:102502:2	1.36	555452.40	259379.91	—	0.10
02:12:102502:2	1.37	555469.70	259393.63	—	0.10
02:12:102502:2	1.38	555488	259415.36	—	0.10
02:12:102502:2	1.39	555488.02	259415.38	—	0.30
02:12:102502:2	1.40	555488.04	259415.36	—	0.10
02:12:102502:2	1.41	555513.74	259443.08	—	0.10
02:12:102502:2	1.42	555513.72	259443.10	—	0.30
02:12:102502:2	1.43	555529.50	259460.23	—	0.10
02:12:102502:2	1.44	555545.90	259478.13	—	0.10
02:12:102502:2	1.1	555560.70	259494.86	—	0.10
02:12:102502:4	1.1	555763.60	259682.86	—	—
02:12:102502:4	1.2	555766.58	259685.19	—	—
02:12:102502:4	1.3	555810.49	259641.02	—	—
02:12:102502:4	1.4	555813.32	259638.17	—	—
02:12:102502:4	1.5	555864.98	259581.88	—	—
02:12:102502:4	1.6	555867.01	259580.05	—	—
02:12:102502:4	1.7	555875.92	259553.65	—	—
02:12:102502:4	1.8	555867.32	259528.74	—	—

Начальник отдела

(наименование должности) М.П. (подпись) (инициалы, фамилия)

КАДАСТРОВЫЙ ПЛАН ТЕРРИТОРИИ

"05" сентября 2013 г. № 02/13/1-711325

Кадастровый номер земельного участка	Номера точек	Координаты		Описание закрепления на местности	Особые отметки (точность определения)
		X	Y		
1	2	3	4	5	6
02:12:102502:4	1.9	555864.24	259528.31	—	—
02:12:102502:4	1.10	555815.07	259513.28	—	—
02:12:102502:4	1.11	555806.09	259521.19	—	—
02:12:102502:4	1.12	555796.78	259528.85	—	—
02:12:102502:4	1.13	555795.42	259530.22	—	—
02:12:102502:4	1.14	555784.94	259540.70	—	—
02:12:102502:4	1.15	555771.40	259555.48	—	—
02:12:102502:4	1.16	555762.53	259564.58	—	—
02:12:102502:4	1.17	555760.49	259566.67	—	—
02:12:102502:4	1.18	555718.02	259603.88	—	—
02:12:102502:4	1.19	555724.36	259610.18	—	—
02:12:102502:4	1.20	555733.89	259619.66	—	—
02:12:102502:4	1.21	555750.81	259636.61	—	—
02:12:102502:4	1.22	555754.99	259641.01	—	—
02:12:102502:4	1.23	555763.34	259649.81	—	—
02:12:102502:4	1.24	555766.26	259652.88	—	—
02:12:102502:4	1.25	555769.18	259655.94	—	—
02:12:102502:4	1.26	555752.90	259672.29	—	—
02:12:102502:4	1.27	555759.73	259678.76	—	—
02:12:102502:4	1.28	555762.04	259681.22	—	—
02:12:102502:4	1.1	555763.60	259682.86	—	—
02:12:102502:5	1.1	555358.40	259296.51	—	0.10
02:12:102502:5	1.2	555365.10	259304.14	—	0.10
02:12:102502:5	1.3	555401.50	259330.07	—	0.10
02:12:102502:5	1.4	555369	259345.40	—	0.10
02:12:102502:5	1.5	555349.50	259304.50	—	0.10
02:12:102502:5	1.1	555358.40	259296.51	—	0.10

Начальник отдела

(наименование должности) М.П. (подпись) (инициалы, фамилия)

КАДАСТРОВЫЙ ПЛАН ТЕРРИТОРИИ

"05" сентября 2013 г. № 02/13/1-711325

Кадастровый номер земельного участка	Номера точек	Координаты		Описание закрепления на местности	Особые отметки (точность определения)
		X	Y		
1	2	3	4	5	6
02:12:102502:6	1.1	555401.50	259330.07	—	0.10
02:12:102502:6	1.2	555417.20	259348.83	—	0.10
02:12:102502:6	1.3	555383.30	259365.12	—	0.10
02:12:102502:6	1.4	555369	259345.40	—	0.10
02:12:102502:6	1.1	555401.50	259330.07	—	0.10
02:12:102502:7	1.1	555417.20	259348.83	—	0.10
02:12:102502:7	1.2	555433.80	259362.55	—	0.10
02:12:102502:7	1.3	555410.50	259387.79	—	0.10
02:12:102502:7	1.4	555383.30	259365.12	—	0.10
02:12:102502:7	1.1	555417.20	259348.83	—	0.10
02:12:102502:8	1.1	555433.80	259362.55	—	0.10
02:12:102502:8	1.2	555452.40	259379.91	—	0.10
02:12:102502:8	1.3	555431.30	259410.19	—	0.10
02:12:102502:8	1.4	555426.40	259413.55	—	0.10
02:12:102502:8	1.5	555424.40	259414.91	—	0.10
02:12:102502:8	1.6	555415.70	259420.93	—	0.10
02:12:102502:8	1.7	555395.70	259402.74	—	0.10
02:12:102502:8	1.8	555402.40	259395.92	—	0.10
02:12:102502:8	1.9	555404	259394.30	—	0.10
02:12:102502:8	1.10	555410.50	259387.79	—	0.10
02:12:102502:8	1.1	555433.80	259362.55	—	0.10
02:12:102502:9	1.1	555452.40	259379.91	—	0.10
02:12:102502:9	1.2	555469.70	259393.63	—	0.10
02:12:102502:9	1.3	555437.90	259424.59	—	0.10
02:12:102502:9	1.4	555435.80	259426.69	—	0.10
02:12:102502:9	1.5	555429.60	259433.99	—	0.10
02:12:102502:9	1.6	555415.30	259421.17	—	0.10

Начальник отдела

(наименование должности) М.П. (подпись) (инициалы, фамилия)

КАДАСТРОВЫЙ ПЛАН ТЕРРИТОРИИ

"05" сентября 2013 г. № 02/13/1-711325

Кадастровый номер земельного участка	Номера точек	Координаты		Описание закрепления на местности	Особые отметки (точность определения)
		X	Y		
1	2	3	4	5	6
02:12:102502:9	1.7	555415.70	259420.93	—	0.10
02:12:102502:9	1.8	555424.40	259414.91	—	0.10
02:12:102502:9	1.9	555426.40	259413.55	—	0.10
02:12:102502:9	1.10	555431.30	259410.19	—	0.10
02:12:102502:9	1.1	555452.40	259379.91	—	0.10
02:12:102502:10	1.1	555469.70	259393.63	—	0.10
02:12:102502:10	1.2	555488	259415.36	—	0.10
02:12:102502:10	1.3	555459.90	259443.66	—	0.10
02:12:102502:10	1.4	555457.80	259445.77	—	0.10
02:12:102502:10	1.5	555451.10	259452.49	—	0.10
02:12:102502:10	1.6	555429.60	259433.99	—	0.10
02:12:102502:10	1.7	555435.80	259426.69	—	0.10
02:12:102502:10	1.8	555437.90	259424.59	—	0.10
02:12:102502:10	1.1	555469.70	259393.63	—	0.10
02:12:102502:11	1.1	555488.04	259415.36	—	0.10
02:12:102502:11	1.2	555513.74	259443.08	—	0.10
02:12:102502:11	1.3	555495.10	259460.53	—	0.10
02:12:102502:11	1.4	555492.18	259463.27	—	0.10
02:12:102502:11	1.5	555491.45	259463.95	—	0.10
02:12:102502:11	1.6	555480.12	259476.62	—	0.10
02:12:102502:11	1.7	555451.06	259452.49	—	0.10
02:12:102502:11	1.8	555457.76	259445.77	—	0.10
02:12:102502:11	1.9	555459.86	259443.66	—	0.10
02:12:102502:11	1.1	555488.04	259415.36	—	0.10
02:12:102502:12	1.1	555513.70	259443.08	—	0.10
02:12:102502:12	1.2	555529.50	259460.23	—	0.10
02:12:102502:12	1.3	555512.70	259476.57	—	0.10

Начальник отдела

(наименование должности) М.П. (подпись) (инициалы, фамилия)

КАДАСТРОВЫЙ ПЛАН ТЕРРИТОРИИ

"05" сентября 2013 г. № 02/13/1-711325

Кадастровый номер земельного участка	Номера точек	Координаты		Описание закрепления на местности	Особые отметки (точность определения)
		X	Y		
1	2	3	4	5	6
02:12:102502:12	1.4	555511.30	259478.03	—	0.10
02:12:102502:12	1.5	555499.70	259490.15	—	0.10
02:12:102502:12	1.6	555480.10	259476.62	—	0.10
02:12:102502:12	1.7	555491.40	259463.95	—	0.10
02:12:102502:12	1.8	555492.20	259463.27	—	0.10
02:12:102502:12	1.9	555495.10	259460.53	—	0.10
02:12:102502:12	1.1	555513.70	259443.08	—	0.10
02:12:102502:13	1.1	555529.50	259460.23	—	0.10
02:12:102502:13	1.2	555545.90	259478.13	—	0.10
02:12:102502:13	1.3	555530	259492.61	—	0.10
02:12:102502:13	1.4	555528.50	259494.05	—	0.10
02:12:102502:13	1.5	555518.90	259503.41	—	0.10
02:12:102502:13	1.6	555499.70	259490.15	—	0.10
02:12:102502:13	1.7	555511.30	259478.03	—	0.10
02:12:102502:13	1.8	555512.70	259476.57	—	0.10
02:12:102502:13	1.1	555529.50	259460.23	—	0.10
02:12:102502:14	1.1	555545.90	259478.13	—	0.10
02:12:102502:14	1.2	555560.70	259494.86	—	0.10
02:12:102502:14	1.3	555552.90	259505.63	—	0.10
02:12:102502:14	1.4	555551.50	259507.43	—	0.10
02:12:102502:14	1.5	555550.60	259508.69	—	0.10
02:12:102502:14	1.6	555542.50	259516.96	—	0.10
02:12:102502:14	1.7	555518.90	259503.41	—	0.10
02:12:102502:14	1.8	555528.50	259494.05	—	0.10
02:12:102502:14	1.9	555530	259492.61	—	0.10
02:12:102502:14	1.1	555545.90	259478.13	—	0.10
02:12:102502:15	1.1	555550.60	259508.69	—	0.10

Начальник отдела _____ . . .

(наименование должности) М.П. (подпись) (инициалы, фамилия)

КАДАСТРОВЫЙ ПЛАН ТЕРРИТОРИИ

"05" сентября 2013 г. № 02/13/1-711325

Кадастровый номер земельного участка	Номера точек	Координаты		Описание закрепления на местности	Особые отметки (точность определения)
		X	Y		
1	2	3	4	5	6
02:12:102502:15	1.2	555576.60	259518.41	—	0.10
02:12:102502:15	1.3	555565.60	259530.78	—	0.10
02:12:102502:15	1.4	555542.50	259516.96	—	0.10
02:12:102502:15	1.1	555550.60	259508.69	—	0.10
02:12:102502:16	1.1	555618.30	259509.08	—	0.10
02:12:102502:16	1.2	555619.90	259511.60	—	0.10
02:12:102502:16	1.3	555589.60	259542.85	—	0.10
02:12:102502:16	1.4	555565.60	259530.78	—	0.10
02:12:102502:16	1.5	555576.60	259518.41	—	0.10
02:12:102502:16	1.6	555585.70	259519.75	—	0.10
02:12:102502:16	1.7	555600.30	259517.02	—	0.10
02:12:102502:16	1.1	555618.30	259509.08	—	0.10
02:12:102502:17	1.1	555627	259505.11	—	0.10
02:12:102502:17	1.2	555634.20	259519.21	—	0.10
02:12:102502:17	1.3	555634.20	259521.47	—	0.10
02:12:102502:17	1.4	555628.80	259535.10	—	0.10
02:12:102502:17	1.5	555607.60	259557.97	—	0.10
02:12:102502:17	1.6	555589.60	259542.85	—	0.10
02:12:102502:17	1.7	555619.90	259511.60	—	0.10
02:12:102502:17	1.1	555627	259505.11	—	0.10
02:12:102502:18	1.1	555701.10	259479.84	—	0.10
02:12:102502:18	1.2	555704.10	259491.34	—	0.10
02:12:102502:18	1.3	555666.50	259530.57	—	0.10
02:12:102502:18	1.4	555626.40	259571.95	—	0.10
02:12:102502:18	1.5	555607.60	259557.97	—	0.10
02:12:102502:18	1.6	555628.80	259535.10	—	0.10
02:12:102502:18	1.7	555634.20	259521.47	—	0.10

Начальник отдела _____ . _ .

(наименование должности) М.П. (подпись) (инициалы, фамилия)

КАДАСТРОВЫЙ ПЛАН ТЕРРИТОРИИ

"05" сентября 2013 г. № 02/13/1-711325

Кадастровый номер земельного участка	Номера точек	Координаты		Описание закрепления на местности	Особые отметки (точность определения)
		X	Y		
1	2	3	4	5	6
02:12:102502:18	1.8	555634.20	259519.21	—	0.10
02:12:102502:18	1.9	555627	259505.11	—	0.10
02:12:102502:18	1.10	555647.80	259498.19	—	0.10
02:12:102502:18	1.11	555684.20	259484.95	—	0.10
02:12:102502:18	1.1	555701.10	259479.84	—	0.10
02:12:102502:19	1.1	555274.60	259274.44	—	0.10
02:12:102502:19	1.2	555286.10	259278.11	—	0.10
02:12:102502:19	1.3	555322	259300.70	—	0.10
02:12:102502:19	1.4	555315.10	259306.79	—	0.20
02:12:102502:19	1.5	555245.50	259367.97	—	0.20
02:12:102502:19	1.6	555215.40	259393.84	—	0.20
02:12:102502:19	1.7	555211.60	259389.20	—	0.10
02:12:102502:19	1.8	555192.70	259364.61	—	0.10
02:12:102502:19	1.9	555186.20	259358.64	—	0.10
02:12:102502:19	1.10	555182.70	259360.88	—	0.10
02:12:102502:19	1.11	555184.60	259353.75	—	0.10
02:12:102502:19	1.12	555188.70	259348.33	—	0.10
02:12:102502:19	1.13	555195.60	259345.77	—	0.10
02:12:102502:19	1.1	555274.60	259274.44	—	0.10
02:12:102502:20	1.1	555315.10	259306.79	—	0.20
02:12:102502:20	1.2	555332.20	259325.51	—	0.20
02:12:102502:20	1.3	555260.60	259389.04	—	0.20
02:12:102502:20	1.4	555233.20	259415.46	—	0.20
02:12:102502:20	1.5	555215.40	259393.84	—	0.20
02:12:102502:20	1.6	555245.50	259367.97	—	0.20
02:12:102502:20	1.1	555315.10	259306.79	—	0.20
02:12:102502:21	1.1	555254.20	259441.90	—	0.10

Начальник отдела

(наименование должности) М.П. (подпись) (инициалы, фамилия)

КАДАСТРОВЫЙ ПЛАН ТЕРРИТОРИИ

"05" сентября 2013 г. № 02/13/1-711325

Кадастровый номер земельного участка	Номера точек	Координаты		Описание закрепления на местности	Особые отметки (точность определения)
		X	Y		
1	2	3	4	5	6
02:12:102502:21	1.2	555253.80	259441.91	—	0.10
02:12:102502:21	1.3	555233.20	259415.46	—	0.20
02:12:102502:21	1.4	555260.60	259389.04	—	0.20
02:12:102502:21	1.5	555332.20	259325.51	—	0.20
02:12:102502:21	1.6	555349.20	259353.28	—	0.10
02:12:102502:21	1.7	555276.80	259420.03	—	0.10
02:12:102502:21	1.1	555254.20	259441.90	—	0.10
02:12:102502:22	1.1	555349.20	259353.28	—	0.10
02:12:102502:22	1.2	555367.70	259385.69	—	0.10
02:12:102502:22	1.3	555293.50	259445.73	—	0.10
02:12:102502:22	1.4	555278.70	259455.68	—	0.10
02:12:102502:22	1.5	555269.30	259463.22	—	0.10
02:12:102502:22	1.6	555254.20	259441.90	—	0.10
02:12:102502:22	1.7	555276.80	259420.03	—	0.10
02:12:102502:22	1.1	555349.20	259353.28	—	0.10
02:12:102502:23	1.1	555367.68	259385.69	—	0.10
02:12:102502:23	1.2	555386.31	259410.32	—	0.10
02:12:102502:23	1.3	555321.50	259463.66	—	0.10
02:12:102502:23	1.4	555307.58	259474.80	—	0.10
02:12:102502:23	1.5	555305.27	259476.42	—	0.10
02:12:102502:23	1.6	555301.03	259480.77	—	0.10
02:12:102502:23	1.7	555300.09	259479.60	—	0.10
02:12:102502:23	1.8	555291.14	259487.60	—	0.10
02:12:102502:23	1.9	555269.34	259463.22	—	0.10
02:12:102502:23	1.10	555278.66	259455.68	—	0.10
02:12:102502:23	1.11	555293.52	259445.73	—	0.10
02:12:102502:23	1.1	555367.68	259385.69	—	0.10

Начальник отдела

(наименование должности) М.П. (подпись) (инициалы, фамилия)

КАДАСТРОВЫЙ ПЛАН ТЕРРИТОРИИ

"05" сентября 2013 г. № 02/13/1-711325

Кадастровый номер земельного участка	Номера точек	Координаты		Описание закрепления на местности	Особые отметки (точность определения)
		X	Y		
1	2	3	4	5	6
02:12:102502:24	1.1	555386.30	259410.32	—	0.10
02:12:102502:24	1.2	555409.70	259425.82	—	0.10
02:12:102502:24	1.3	555338.80	259484.12	—	0.10
02:12:102502:24	1.4	555309.50	259509.95	—	0.10
02:12:102502:24	1.5	555291.10	259487.60	—	0.10
02:12:102502:24	1.6	555300.10	259479.61	—	0.10
02:12:102502:24	1.7	555301	259480.77	—	0.10
02:12:102502:24	1.8	555305.30	259476.42	—	0.10
02:12:102502:24	1.9	555307.60	259474.80	—	0.10
02:12:102502:24	1.10	555321.50	259463.66	—	0.10
02:12:102502:24	1.1	555386.30	259410.32	—	0.10
02:12:102502:25	1.1	555409.70	259425.82	—	0.10
02:12:102502:25	1.2	555426.60	259438.36	—	0.10
02:12:102502:25	1.3	555428.30	259439.88	—	0.10
02:12:102502:25	1.4	555361.30	259505.41	—	0.10
02:12:102502:25	1.5	555359.60	259503.69	—	0.10
02:12:102502:25	1.6	555354.70	259509.38	—	0.10
02:12:102502:25	1.7	555356.40	259511.01	—	0.10
02:12:102502:25	1.8	555354.10	259514	—	0.10
02:12:102502:25	1.9	555334.60	259532.79	—	0.10
02:12:102502:25	1.10	555309.50	259509.95	—	0.10
02:12:102502:25	1.11	555338.80	259484.12	—	0.10
02:12:102502:25	1.1	555409.70	259425.82	—	0.10
02:12:102502:26	1.1	555428.27	259439.88	—	0.10
02:12:102502:26	1.2	555446.25	259457.09	—	0.10
02:12:102502:26	1.3	555394.37	259509.16	—	0.10
02:12:102502:26	1.4	555352.47	259549.54	—	0.10

Начальник отдела

(наименование должности) М.П. (подпись) (инициалы, фамилия)

КАДАСТРОВЫЙ ПЛАН ТЕРРИТОРИИ

"05" сентября 2013 г. № 02/13/1-711325

Кадастровый номер земельного участка	Номера точек	Координаты		Описание закрепления на местности	Особые отметки (точность определения)
		X	Y		
1	2	3	4	5	6
02:12:102502:26	1.5	555334.61	259532.79	—	0.10
02:12:102502:26	1.6	555354.15	259514	—	0.10
02:12:102502:26	1.7	555356.40	259511.01	—	0.10
02:12:102502:26	1.8	555354.65	259509.38	—	0.10
02:12:102502:26	1.9	555359.64	259503.69	—	0.10
02:12:102502:26	1.10	555361.34	259505.41	—	0.10
02:12:102502:26	1.1	555428.27	259439.88	—	0.10
02:12:102502:27	1.1	555446.25	259457.09	—	0.10
02:12:102502:27	1.2	555474.91	259480.82	—	0.10
02:12:102502:27	1.3	555416.05	259536.62	—	0.10
02:12:102502:27	1.4	555377.83	259573.37	—	0.10
02:12:102502:27	1.5	555352.47	259549.54	—	0.10
02:12:102502:27	1.6	555394.37	259509.16	—	0.10
02:12:102502:27	1.1	555446.25	259457.09	—	0.10
02:12:102502:28	1.1	555474.90	259480.82	—	0.10
02:12:102502:28	1.2	555495	259494.79	—	0.10
02:12:102502:28	1.3	555431.70	259557.12	—	0.10
02:12:102502:28	1.4	555395.50	259589.66	—	0.10
02:12:102502:28	1.5	555377.80	259573.37	—	0.10
02:12:102502:28	1.6	555416	259536.62	—	0.10
02:12:102502:28	1.1	555474.90	259480.82	—	0.10
02:12:102502:29	1.1	555495	259494.79	—	0.10
02:12:102502:29	1.2	555514.30	259508.06	—	0.10
02:12:102502:29	1.3	555451.20	259568.29	—	0.10
02:12:102502:29	1.4	555441.90	259575.98	—	0.10
02:12:102502:29	1.5	555439.90	259576.32	—	0.10
02:12:102502:29	1.6	555410.20	259603.14	—	0.10

Начальник отдела

(наименование должности) М.П. (подпись) (инициалы, фамилия)

КАДАСТРОВЫЙ ПЛАН ТЕРРИТОРИИ

"05" сентября 2013 г. № 02/13/1-711325

Кадастровый номер земельного участка	Номера точек	Координаты		Описание закрепления на местности	Особые отметки (точность определения)
		X	Y		
1	2	3	4	5	6
02:12:102502:29	1.7	555395.50	259589.66	—	0.10
02:12:102502:29	1.8	555431.70	259557.12	—	0.10
02:12:102502:29	1.1	555495	259494.79	—	0.10
02:12:102502:30	1.1	555536.90	259521.12	—	0.20
02:12:102502:30	1.2	555458	259594.01	—	0.20
02:12:102502:30	1.3	555428.60	259620.04	—	0.20
02:12:102502:30	1.4	555410.20	259603.14	—	0.10
02:12:102502:30	1.5	555439.90	259576.32	—	0.10
02:12:102502:30	1.6	555441.90	259575.98	—	0.10
02:12:102502:30	1.7	555451.20	259568.29	—	0.10
02:12:102502:30	1.8	555514.30	259508.06	—	0.10
02:12:102502:30	1.1	555536.90	259521.12	—	0.20
02:12:102502:31	1.1	555560	259536.53	—	0.20
02:12:102502:31	1.2	555483.40	259610.11	—	0.20
02:12:102502:31	1.3	555451.40	259640.94	—	0.20
02:12:102502:31	1.4	555441.50	259631.50	—	0.20
02:12:102502:31	1.5	555430.80	259622.06	—	0.20
02:12:102502:31	1.6	555428.60	259620.04	—	0.20
02:12:102502:31	1.7	555458	259594.01	—	0.20
02:12:102502:31	1.8	555536.90	259521.12	—	0.20
02:12:102502:31	1.1	555560	259536.53	—	0.20
02:12:102502:32	1.1	555560	259536.53	—	0.20
02:12:102502:32	1.2	555483.40	259610.11	—	0.20
02:12:102502:32	1.3	555451.40	259640.94	—	0.20
02:12:102502:32	1.4	555471.60	259660.30	—	0.10
02:12:102502:32	1.5	555495.20	259636.41	—	0.10
02:12:102502:32	1.6	555512	259618.80	—	0.10

Начальник отдела

(наименование должности) М.П. (подпись) (инициалы, фамилия)

КАДАСТРОВЫЙ ПЛАН ТЕРРИТОРИИ

"05" сентября 2013 г. № 02/13/1-711325

Кадастровый номер земельного участка	Номера точек	Координаты		Описание закрепления на местности	Особые отметки (точность определения)
		X	Y		
1	2	3	4	5	6
02:12:102502:32	1.7	555584.70	259548.01	—	0.10
02:12:102502:32	1.1	555560	259536.53	—	0.20
02:12:102502:33	1.1	555584.70	259548.01	—	0.10
02:12:102502:33	1.2	555593.10	259554.54	—	0.10
02:12:102502:33	1.3	555602.70	259562.85	—	0.10
02:12:102502:33	1.4	555521	259645.36	—	0.10
02:12:102502:33	1.5	555516.30	259650.19	—	0.10
02:12:102502:33	1.6	555515.70	259652.48	—	0.10
02:12:102502:33	1.7	555509.80	259658.23	—	0.10
02:12:102502:33	1.8	555509.30	259656.93	—	0.10
02:12:102502:33	1.9	555508.50	259656.27	—	0.10
02:12:102502:33	1.10	555488.80	259675.27	—	0.10
02:12:102502:33	1.11	555475.10	259664.33	—	0.10
02:12:102502:33	1.12	555471.60	259660.30	—	0.10
02:12:102502:33	1.13	555495.20	259636.41	—	0.10
02:12:102502:33	1.14	555512	259618.80	—	0.10
02:12:102502:33	1.1	555584.70	259548.01	—	0.10
02:12:102502:34	1.1	555602.70	259562.85	—	0.10
02:12:102502:34	1.2	555619.90	259578.30	—	0.10
02:12:102502:34	1.3	555536.60	259663.65	—	0.10
02:12:102502:34	1.4	555526.20	259672.61	—	0.10
02:12:102502:34	1.5	555506.40	259691.15	—	0.10
02:12:102502:34	1.6	555488.80	259675.27	—	0.10
02:12:102502:34	1.7	555508.50	259656.27	—	0.10
02:12:102502:34	1.8	555509.30	259656.93	—	0.10
02:12:102502:34	1.9	555509.80	259658.23	—	0.10
02:12:102502:34	1.10	555515.70	259652.48	—	0.10

Начальник отдела _____ . _ .

(наименование должности) М.П. (подпись) (инициалы, фамилия)

КАДАСТРОВЫЙ ПЛАН ТЕРРИТОРИИ

"05" сентября 2013 г. № 02/13/1-711325

Кадастровый номер земельного участка	Номера точек	Координаты		Описание закрепления на местности	Особые отметки (точность определения)
		X	Y		
1	2	3	4	5	6
02:12:102502:34	1.11	555516.30	259650.19	—	0.10
02:12:102502:34	1.12	555521	259645.36	—	0.10
02:12:102502:34	1.1	555602.70	259562.85	—	0.10
02:12:102502:35	1.1	555619.90	259578.30	—	0.10
02:12:102502:35	1.2	555636.50	259591.93	—	0.10
02:12:102502:35	1.3	555558.40	259676.31	—	0.10
02:12:102502:35	1.4	555545.40	259691.68	—	0.10
02:12:102502:35	1.5	555544	259691.74	—	0.10
02:12:102502:35	1.6	555527.30	259708.45	—	0.10
02:12:102502:35	1.7	555506.40	259691.15	—	0.10
02:12:102502:35	1.8	555526.20	259672.61	—	0.10
02:12:102502:35	1.9	555536.60	259663.65	—	0.10
02:12:102502:35	1.1	555619.90	259578.30	—	0.10
02:12:102502:36	1.1	555636.50	259591.93	—	0.10
02:12:102502:36	1.2	555655.40	259607.40	—	0.10
02:12:102502:36	1.3	555573	259696.94	—	0.10
02:12:102502:36	1.4	555545.70	259725.12	—	0.10
02:12:102502:36	1.5	555527.30	259708.45	—	0.10
02:12:102502:36	1.6	555544	259691.74	—	0.10
02:12:102502:36	1.7	555545.40	259691.68	—	0.10
02:12:102502:36	1.8	555558.40	259676.31	—	0.10
02:12:102502:36	1.1	555636.50	259591.93	—	0.10
02:12:102502:37	1.1	555680.10	259628.62	—	0.10
02:12:102502:37	1.2	555591.80	259714.46	—	0.10
02:12:102502:37	1.3	555564.60	259742.30	—	0.10
02:12:102502:37	1.4	555562.40	259740.65	—	0.10
02:12:102502:37	1.5	555545.70	259725.12	—	0.10

Начальник отдела

(наименование должности) М.П. (подпись) (инициалы, фамилия)

КАДАСТРОВЫЙ ПЛАН ТЕРРИТОРИИ

"05" сентября 2013 г. № 02/13/1-711325

Кадастровый номер земельного участка	Номера точек	Координаты		Описание закрепления на местности	Особые отметки (точность определения)
		X	Y		
1	2	3	4	5	6
02:12:102502:37	1.6	555573	259696.94	—	0.10
02:12:102502:37	1.7	555655.40	259607.40	—	0.10
02:12:102502:37	1.1	555680.10	259628.62	—	0.10
02:12:102502:38	1.1	555696.60	259627.94	—	0.10
02:12:102502:38	1.2	555689.20	259636.88	—	0.10
02:12:102502:38	1.3	555608.50	259728.53	—	0.10
02:12:102502:38	1.4	555608.70	259729.57	—	0.10
02:12:102502:38	1.5	555582.80	259759.39	—	0.10
02:12:102502:38	1.6	555564.60	259742.30	—	0.10
02:12:102502:38	1.7	555591.80	259714.46	—	0.10
02:12:102502:38	1.8	555680.10	259628.62	—	0.10
02:12:102502:38	1.9	555687.20	259620.37	—	0.10
02:12:102502:38	1.1	555696.60	259627.94	—	0.10
02:12:102502:39	1.1	555718	259603.88	—	0.10
02:12:102502:39	1.2	555733.90	259619.64	—	0.10
02:12:102502:39	1.3	555629.70	259740.76	—	0.10
02:12:102502:39	1.4	555600.20	259775.04	—	0.10
02:12:102502:39	1.5	555582.80	259759.39	—	0.10
02:12:102502:39	1.6	555608.70	259729.57	—	0.10
02:12:102502:39	1.7	555608.50	259728.53	—	0.10
02:12:102502:39	1.8	555689.20	259636.88	—	0.10
02:12:102502:39	1.9	555696.60	259627.94	—	0.10
02:12:102502:39	1.1	555718	259603.88	—	0.10
02:12:102502:40	1.1	555750.81	259636.61	—	0.10
02:12:102502:40	1.2	555646.97	259755.87	—	0.10
02:12:102502:40	1.3	555615.76	259789.51	—	0.10
02:12:102502:40	1.4	555613.70	259787.33	—	0.10

Начальник отдела

(наименование должности) М.П. (подпись) (инициалы, фамилия)

КАДАСТРОВЫЙ ПЛАН ТЕРРИТОРИИ

"05" сентября 2013 г. № 02/13/1-711325

Кадастровый номер земельного участка	Номера точек	Координаты		Описание закрепления на местности	Особые отметки (точность определения)
		X	Y		
1	2	3	4	5	6
02:12:102502:40	1.5	555600.20	259775.04	—	0.10
02:12:102502:40	1.6	555629.72	259740.76	—	0.10
02:12:102502:40	1.7	555733.87	259619.64	—	0.10
02:12:102502:40	1.1	555750.81	259636.61	—	0.10
02:12:102502:41	1.1	555750.81	259636.61	—	0.10
02:12:102502:41	1.2	555763.34	259649.81	—	0.10
02:12:102502:41	1.3	555769.18	259655.94	—	0.10
02:12:102502:41	1.4	555752.89	259672.29	—	0.10
02:12:102502:41	1.5	555662.04	259765.68	—	0.10
02:12:102502:41	1.6	555651.20	259778.18	—	0.10
02:12:102502:41	1.7	555632.82	259798.16	—	0.10
02:12:102502:41	1.8	555633.16	259798.79	—	0.10
02:12:102502:41	1.9	555628.81	259803.25	—	0.10
02:12:102502:41	1.10	555615.76	259789.51	—	0.10
02:12:102502:41	1.11	555646.97	259755.87	—	0.10
02:12:102502:41	1.1	555750.81	259636.61	—	0.10
02:12:102502:42	1.1	555752.90	259672.29	—	0.10
02:12:102502:42	1.2	555759.70	259678.76	—	0.10
02:12:102502:42	1.3	555675.80	259774.25	—	0.10
02:12:102502:42	1.4	555639.80	259813.53	—	0.10
02:12:102502:42	1.5	555628.80	259803.25	—	0.10
02:12:102502:42	1.6	555633.20	259798.79	—	0.10
02:12:102502:42	1.7	555632.80	259798.16	—	0.10
02:12:102502:42	1.8	555651.20	259778.18	—	0.10
02:12:102502:42	1.9	555662	259765.68	—	0.10
02:12:102502:42	1.1	555752.90	259672.29	—	0.10
02:12:102502:43	1.1	555759.70	259678.76	—	0.10

Начальник отдела

(наименование должности) М.П. (подпись) (инициалы, фамилия)

КАДАСТРОВЫЙ ПЛАН ТЕРРИТОРИИ

"05" сентября 2013 г. № 02/13/1-711325

Кадастровый номер земельного участка	Номера точек	Координаты		Описание закрепления на местности	Особые отметки (точность определения)
		X	Y		
1	2	3	4	5	6
02:12:102502:43	1.2	555763.60	259682.86	—	0.10
02:12:102502:43	1.3	555755.50	259689.09	—	0.10
02:12:102502:43	1.4	555768.80	259701.63	—	0.10
02:12:102502:43	1.5	555700	259784.34	—	0.10
02:12:102502:43	1.6	555659.70	259831.52	—	0.10
02:12:102502:43	1.7	555639.80	259813.53	—	0.10
02:12:102502:43	1.8	555675.80	259774.25	—	0.10
02:12:102502:43	1.1	555759.70	259678.76	—	0.10
02:12:102502:44	1.1	555864.80	259637.47	—	0.10
02:12:102502:44	1.2	555886.50	259658.78	—	0.10
02:12:102502:44	1.3	555820.30	259725.87	—	0.10
02:12:102502:44	1.4	555794.20	259761.21	—	0.10
02:12:102502:44	1.5	555774.40	259743.35	—	0.10
02:12:102502:44	1.6	555807.90	259704.58	—	0.10
02:12:102502:44	1.1	555864.80	259637.47	—	0.10
02:12:102502:45	1.1	555886.50	259658.78	—	0.10
02:12:102502:45	1.2	555897.70	259669.39	—	0.10
02:12:102502:45	1.3	555900.90	259673.74	—	0.10
02:12:102502:45	1.4	555902.60	259681.47	—	0.10
02:12:102502:45	1.5	555844.70	259742.79	—	0.10
02:12:102502:45	1.6	555813	259777.78	—	0.10
02:12:102502:45	1.7	555794.20	259761.21	—	0.10
02:12:102502:45	1.8	555820.30	259725.87	—	0.10
02:12:102502:45	1.1	555886.50	259658.78	—	0.10
02:12:102502:46	1.1	555902.60	259681.47	—	0.10
02:12:102502:46	1.2	555911.10	259704.04	—	0.10
02:12:102502:46	1.3	555857.70	259764.19	—	0.10

Начальник отдела

(наименование должности) М.П. (подпись) (инициалы, фамилия)

КАДАСТРОВЫЙ ПЛАН ТЕРРИТОРИИ

"05" сентября 2013 г. № 02/13/1-711325

Кадастровый номер земельного участка	Номера точек	Координаты		Описание закрепления на местности	Особые отметки (точность определения)
		X	Y		
1	2	3	4	5	6
02:12:102502:46	1.4	555831.80	259794.38	—	0.10
02:12:102502:46	1.5	555813	259777.78	—	0.10
02:12:102502:46	1.6	555844.70	259742.79	—	0.10
02:12:102502:46	1.1	555902.60	259681.47	—	0.10
02:12:102502:47	1.1	555911.10	259704.04	—	0.10
02:12:102502:47	1.2	555920.40	259730.84	—	0.10
02:12:102502:47	1.3	555875.50	259782.85	—	0.10
02:12:102502:47	1.4	555851.70	259811.73	—	0.10
02:12:102502:47	1.5	555831.80	259794.38	—	0.10
02:12:102502:47	1.6	555857.70	259764.19	—	0.10
02:12:102502:47	1.1	555911.10	259704.04	—	0.10
02:12:102502:48	1.1	555920.40	259730.84	—	0.10
02:12:102502:48	1.2	555935.40	259760.16	—	0.10
02:12:102502:48	1.3	555875.30	259829.22	—	0.10
02:12:102502:48	1.4	555873.40	259831.36	—	0.10
02:12:102502:48	1.5	555851.70	259811.73	—	0.10
02:12:102502:48	1.6	555875.50	259782.85	—	0.10
02:12:102502:48	1.1	555920.40	259730.84	—	0.10
02:12:102502:49	1.1	555935.40	259760.16	—	0.10
02:12:102502:49	1.2	555943.90	259768.39	—	0.30
02:12:102502:49	1.3	555948.30	259775.66	—	0.30
02:12:102502:49	1.4	555950.70	259780.31	—	0.10
02:12:102502:49	1.5	555897.20	259850.25	—	0.10
02:12:102502:49	1.6	555875.30	259829.22	—	0.10
02:12:102502:49	1.1	555935.40	259760.16	—	0.10
02:12:102502:50	1.1	555950.70	259780.31	—	0.10
02:12:102502:50	1.2	555975.50	259829.65	—	0.10

Начальник отдела

(наименование должности) М.П. (подпись) (инициалы, фамилия)

КАДАСТРОВЫЙ ПЛАН ТЕРРИТОРИИ

"05" сентября 2013 г. № 02/13/1-711325

Кадастровый номер земельного участка	Номера точек	Координаты		Описание закрепления на местности	Особые отметки (точность определения)
		X	Y		
1	2	3	4	5	6
02:12:102502:50	1.3	555979.60	259848.91	—	0.10
02:12:102502:50	1.4	555980.90	259862.75	—	0.10
02:12:102502:50	1.5	555951.80	259894.81	—	0.10
02:12:102502:50	1.6	555942.40	259891.11	—	0.10
02:12:102502:50	1.7	555921.70	259872.74	—	0.10
02:12:102502:50	1.8	555897.20	259850.25	—	0.10
02:12:102502:50	1.1	555950.70	259780.31	—	0.10
02:12:102502:51	1.1	556005.10	259766.26	—	0.10
02:12:102502:51	1.2	556006.90	259769.69	—	0.10
02:12:102502:51	1.3	556012.20	259771.69	—	0.10
02:12:102502:51	1.4	556016.80	259780.63	—	0.10
02:12:102502:51	1.5	556010.20	259803.02	—	0.10
02:12:102502:51	1.6	555998.90	259814.33	—	0.10
02:12:102502:51	1.7	555997.90	259817.16	—	0.10
02:12:102502:51	1.8	555982.50	259829.85	—	0.10
02:12:102502:51	1.9	555959.60	259784.40	—	0.10
02:12:102502:51	1.10	555958.30	259781.72	—	0.10
02:12:102502:51	1.11	555969.20	259768.81	—	0.10
02:12:102502:51	1.12	555973.50	259766.66	—	0.10
02:12:102502:51	1.13	555989.90	259765.90	—	0.10
02:12:102502:51	1.14	555999.30	259768.86	—	0.10
02:12:102502:51	1.1	556005.10	259766.26	—	0.10
02:12:102502:56	1.1	556392.68	260266.03	—	—
02:12:102502:56	1.2	556414.14	260231.72	—	0.30
02:12:102502:56	1.3	556274.92	260170.84	—	0.10
02:12:102502:56	1.4	556271.30	260263.53	—	—
02:12:102502:56	1.5	556331.72	260285.21	—	—

Начальник отдела

(наименование должности) М.П. (подпись) (инициалы, фамилия)

КАДАСТРОВЫЙ ПЛАН ТЕРРИТОРИИ

"05" сентября 2013 г. № 02/13/1-711325

Кадастровый номер земельного участка	Номера точек	Координаты		Описание закрепления на местности	Особые отметки (точность определения)
		X	Y		
1	2	3	4	5	6
02:12:102502:56	1.6	556370.69	260277.30	—	—
02:12:102502:56	1.1	556392.68	260266.03	—	—
02:12:102502:57	1.1	556271.30	260263.53	—	—
02:12:102502:57	1.2	556274.90	260170.84	—	0.30
02:12:102502:57	1.3	556250.10	260163.66	—	0.30
02:12:102502:57	1.4	556214.90	260155.86	—	0.30
02:12:102502:57	1.5	556202.40	260150.82	—	0.10
02:12:102502:57	1.6	556161.90	260218.31	—	0.10
02:12:102502:57	1.7	556269.10	260267.61	—	0.30
02:12:102502:57	1.1	556271.30	260263.53	—	—
02:12:102502:58	1.1	556229.20	260050.33	—	0.10
02:12:102502:58	1.2	556229.10	260053.19	—	0.10
02:12:102502:58	1.3	556198.30	260093.84	—	0.10
02:12:102502:58	1.4	556192.70	260112.62	—	0.10
02:12:102502:58	1.5	556193	260121.03	—	0.10
02:12:102502:58	1.6	556200.80	260149.87	—	0.10
02:12:102502:58	1.7	556202.40	260150.82	—	0.10
02:12:102502:58	1.8	556161.90	260218.31	—	0.10
02:12:102502:58	1.9	556100.60	260189.63	—	0.10
02:12:102502:58	1.10	556100.10	260189.39	—	0.10
02:12:102502:58	1.11	556200.60	260016.49	—	0.10
02:12:102502:58	1.1	556229.20	260050.33	—	0.10
02:12:102502:59	1.1	556100.06	260189.39	—	—
02:12:102502:59	1.2	556200.62	260016.49	—	7.50
02:12:102502:59	1.3	556187.35	260002.27	—	7.50
02:12:102502:59	1.4	556082.76	260181.02	—	—
02:12:102502:59	1.1	556100.06	260189.39	—	—

Начальник отдела _____ . _ .

(наименование должности) М.П. (подпись) (инициалы, фамилия)

КАДАСТРОВЫЙ ПЛАН ТЕРРИТОРИИ

"05" сентября 2013 г. № 02/13/1-711325

Кадастровый номер земельного участка	Номера точек	Координаты		Описание закрепления на местности	Особые отметки (точность определения)
		X	Y		
1	2	3	4	5	6
02:12:102502:61	1.1	556032.60	260149.36	—	0.10
02:12:102502:61	1.2	556030.20	260155	—	0.30
02:12:102502:61	1.3	556029.61	260156.41	—	—
02:12:102502:61	1.4	556053.60	260167.73	—	—
02:12:102502:61	1.5	556160.90	259980.21	—	0.30
02:12:102502:61	1.6	556136.70	259963.89	—	0.10
02:12:102502:61	1.1	556032.60	260149.36	—	0.10
02:12:102502:62	1.1	556123.90	259950.61	—	0.10
02:12:102502:62	1.2	556124.50	259955.19	—	0.10
02:12:102502:62	1.3	556134.60	259960.46	—	0.10
02:12:102502:62	1.4	556136.70	259963.89	—	0.10
02:12:102502:62	1.5	556032.60	260149.36	—	0.10
02:12:102502:62	1.6	556006.50	260135.62	—	0.10
02:12:102502:62	1.7	556010.20	260128.75	—	—
02:12:102502:62	1.8	556107.40	259951.48	—	0.10
02:12:102502:62	1.1	556123.90	259950.61	—	0.10
02:12:102502:63	1.1	556010.20	260128.75	—	—
02:12:102502:63	1.2	556107.40	259951.48	—	0.10
02:12:102502:63	1.3	556075.90	259952.90	—	0.10
02:12:102502:63	1.4	555986.60	260117.47	—	0.10
02:12:102502:63	1.1	556010.20	260128.75	—	—
02:12:102502:64	1.1	555986.60	260117.47	—	0.10
02:12:102502:64	1.2	556075.90	259952.90	—	0.10
02:12:102502:64	1.3	556050.50	259946.58	—	0.10
02:12:102502:64	1.4	555968.20	260099.66	—	0.10
02:12:102502:64	1.1	555986.60	260117.47	—	0.10
02:12:102502:65	1.1	555956.80	260036.03	—	0.10

Начальник отдела _____ . _ .

(наименование должности) М.П. (подпись) (инициалы, фамилия)

КАДАСТРОВЫЙ ПЛАН ТЕРРИТОРИИ

"05" сентября 2013 г. № 02/13/1-711325

Кадастровый номер земельного участка	Номера точек	Координаты		Описание закрепления на местности	Особые отметки (точность определения)
		X	Y		
1	2	3	4	5	6
02:12:102502:65	1.2	555961.50	260008.97	—	0.10
02:12:102502:65	1.3	555967.40	259978.93	—	0.10
02:12:102502:65	1.4	555970	259956.66	—	0.10
02:12:102502:65	1.5	555973.30	259940.82	—	0.10
02:12:102502:65	1.6	555989.20	259913.13	—	0.10
02:12:102502:65	1.7	556050.50	259946.58	—	0.10
02:12:102502:65	1.8	555968.20	260099.66	—	0.10
02:12:102502:65	1.9	555935.30	260085.82	—	0.10
02:12:102502:65	1.1	555956.80	260036.03	—	0.10
02:12:102502:66	1.1	555963	259931.71	—	0.10
02:12:102502:66	1.2	555955.90	259962.80	—	0.10
02:12:102502:66	1.3	555947.60	259999.46	—	0.10
02:12:102502:66	1.4	555938.70	260031.01	—	0.10
02:12:102502:66	1.5	555912.10	260064.96	—	0.10
02:12:102502:66	1.6	555868.60	260024.35	—	0.10
02:12:102502:66	1.7	555875.20	260017.48	—	0.10
02:12:102502:66	1.8	555874.80	260016.67	—	0.10
02:12:102502:66	1.9	555883.80	260005.79	—	0.10
02:12:102502:66	1.10	555887.50	260003.55	—	0.10
02:12:102502:66	1.11	555903.50	259986.28	—	0.10
02:12:102502:66	1.12	555956.70	259926.73	—	0.10
02:12:102502:66	1.1	555963	259931.71	—	0.10
02:12:102502:67	1.1	555956.70	259926.73	—	0.10
02:12:102502:67	1.2	555936.80	259910.33	—	0.10
02:12:102502:67	1.3	555889.20	259963.14	—	0.10
02:12:102502:67	1.4	555850.20	260007.66	—	0.10
02:12:102502:67	1.5	555868.60	260024.35	—	0.10

Начальник отдела

(наименование должности) М.П. (подпись) (инициалы, фамилия)

КАДАСТРОВЫЙ ПЛАН ТЕРРИТОРИИ

"05" сентября 2013 г. № 02/13/1-711325

Кадастровый номер земельного участка	Номера точек	Координаты		Описание закрепления на местности	Особые отметки (точность определения)
		X	Y		
1	2	3	4	5	6
02:12:102502:67	1.6	555875.20	260017.48	—	0.10
02:12:102502:67	1.7	555874.80	260016.67	—	0.10
02:12:102502:67	1.8	555883.80	260005.79	—	0.10
02:12:102502:67	1.9	555887.50	260003.55	—	0.10
02:12:102502:67	1.10	555903.50	259986.28	—	0.10
02:12:102502:67	1.1	555956.70	259926.73	—	0.10
02:12:102502:68	1.1	555936.80	259910.33	—	0.10
02:12:102502:68	1.2	555915.30	259892.27	—	0.10
02:12:102502:68	1.3	555857.80	259959.25	—	0.10
02:12:102502:68	1.4	555854.20	259965.64	—	0.10
02:12:102502:68	1.5	555832.20	259990.93	—	0.10
02:12:102502:68	1.6	555850.20	260007.66	—	0.10
02:12:102502:68	1.7	555889.20	259963.14	—	0.10
02:12:102502:68	1.1	555936.80	259910.33	—	0.10
02:12:102502:69	1.1	555915.30	259892.27	—	0.10
02:12:102502:69	1.2	555899.40	259879.53	—	0.10
02:12:102502:69	1.3	555845	259940.55	—	0.10
02:12:102502:69	1.4	555829.60	259957.57	—	0.10
02:12:102502:69	1.5	555828	259956.81	—	0.10
02:12:102502:69	1.6	555813.30	259973.92	—	0.10
02:12:102502:69	1.7	555832.20	259990.93	—	0.10
02:12:102502:69	1.8	555854.20	259965.64	—	0.10
02:12:102502:69	1.9	555857.80	259959.25	—	0.10
02:12:102502:69	1.1	555915.30	259892.27	—	0.10
02:12:102502:70	1.1	555880.10	259863.20	—	0.10
02:12:102502:70	1.2	555899.40	259879.53	—	0.10
02:12:102502:70	1.3	555845	259940.55	—	0.10

Начальник отдела

(наименование должности) М.П. (подпись) (инициалы, фамилия)

КАДАСТРОВЫЙ ПЛАН ТЕРРИТОРИИ

"05" сентября 2013 г. № 02/13/1-711325

Кадастровый номер земельного участка	Номера точек	Координаты		Описание закрепления на местности	Особые отметки (точность определения)
		X	Y		
1	2	3	4	5	6
02:12:102502:70	1.4	555829.60	259957.57	—	0.10
02:12:102502:70	1.5	555828	259956.81	—	0.10
02:12:102502:70	1.6	555813.30	259973.92	—	0.10
02:12:102502:70	1.7	555794.50	259956.57	—	0.10
02:12:102502:70	1.8	555825.50	259923.86	—	0.10
02:12:102502:70	1.1	555880.10	259863.20	—	0.10
02:12:102502:71	1.1	555880.10	259863.20	—	0.10
02:12:102502:71	1.2	555859.80	259846.50	—	0.10
02:12:102502:71	1.3	555807.80	259905.44	—	0.10
02:12:102502:71	1.4	555776	259939.22	—	0.10
02:12:102502:71	1.5	555794.50	259956.57	—	0.10
02:12:102502:71	1.6	555825.50	259923.86	—	0.10
02:12:102502:71	1.1	555880.10	259863.20	—	0.10
02:12:102502:72	1.1	555859.80	259846.50	—	0.10
02:12:102502:72	1.2	555841.30	259830.79	—	0.10
02:12:102502:72	1.3	555793.10	259883.55	—	0.10
02:12:102502:72	1.4	555758	259922.37	—	0.10
02:12:102502:72	1.5	555776	259939.22	—	0.10
02:12:102502:72	1.6	555807.80	259905.44	—	0.10
02:12:102502:72	1.1	555859.80	259846.50	—	0.10
02:12:102502:73	1.1	555841.30	259830.79	—	0.10
02:12:102502:73	1.2	555821.10	259814.13	—	0.10
02:12:102502:73	1.3	555774	259867.03	—	0.10
02:12:102502:73	1.4	555739.70	259905.12	—	0.10
02:12:102502:73	1.5	555758	259922.37	—	0.10
02:12:102502:73	1.6	555793.10	259883.55	—	0.10
02:12:102502:73	1.1	555841.30	259830.79	—	0.10

Начальник отдела

(наименование должности) М.П. (подпись) (инициалы, фамилия)

КАДАСТРОВЫЙ ПЛАН ТЕРРИТОРИИ

"05" сентября 2013 г. № 02/13/1-711325

Кадастровый номер земельного участка	Номера точек	Координаты		Описание закрепления на местности	Особые отметки (точность определения)
		X	Y		
1	2	3	4	5	6
02:12:102502:74	1.1	555821.10	259814.13	—	0.10
02:12:102502:74	1.2	555802.60	259798.57	—	0.10
02:12:102502:74	1.3	555750.10	259856.73	—	0.10
02:12:102502:74	1.4	555729.70	259882.66	—	0.10
02:12:102502:74	1.5	555739.70	259905.12	—	0.10
02:12:102502:74	1.6	555774	259867.03	—	0.10
02:12:102502:74	1.1	555821.10	259814.13	—	0.10
02:12:102502:75	1.1	555783.60	259782.83	—	0.10
02:12:102502:75	1.2	555788.20	259786.53	—	0.10
02:12:102502:75	1.3	555802.60	259798.57	—	0.10
02:12:102502:75	1.4	555750.10	259856.73	—	0.10
02:12:102502:75	1.5	555729.70	259882.66	—	0.10
02:12:102502:75	1.6	555705.10	259872.91	—	0.10
02:12:102502:75	1.7	555736	259838.05	—	0.10
02:12:102502:75	1.8	555735.20	259837.35	—	0.10
02:12:102502:75	1.1	555783.60	259782.83	—	0.10
02:12:102502:76	1.1	555783.60	259782.83	—	0.10
02:12:102502:76	1.2	555759.30	259762.54	—	0.10
02:12:102502:76	1.3	555713.40	259817.04	—	0.10
02:12:102502:76	1.4	555683.20	259852.70	—	0.10
02:12:102502:76	1.5	555705.10	259872.91	—	0.10
02:12:102502:76	1.6	555736	259838.05	—	0.10
02:12:102502:76	1.7	555735.20	259837.35	—	0.10
02:12:102502:76	1.1	555783.60	259782.83	—	0.10
02:12:102502:77	1.1	555795.70	260042.12	—	0.10
02:12:102502:77	1.2	555819.20	260055.59	—	0.10
02:12:102502:77	1.3	555805.90	260075.19	—	0.10

Начальник отдела

(наименование должности) М.П. (подпись) (инициалы, фамилия)

КАДАСТРОВЫЙ ПЛАН ТЕРРИТОРИИ

"05" сентября 2013 г. № 02/13/1-711325

Кадастровый номер земельного участка	Номера точек	Координаты		Описание закрепления на местности	Особые отметки (точность определения)
		X	Y		
1	2	3	4	5	6
02:12:102502:77	1.4	555772	260119.34	—	0.10
02:12:102502:77	1.5	555726.30	260124.42	—	0.10
02:12:102502:77	1.6	555723.60	260124.45	—	0.10
02:12:102502:77	1.7	555789	260049.13	—	0.10
02:12:102502:77	1.1	555795.70	260042.12	—	0.10
02:12:102502:78	1.1	555793.20	260006.62	—	0.10
02:12:102502:78	1.2	555811.50	260023.59	—	0.10
02:12:102502:78	1.3	555795.70	260042.12	—	0.10
02:12:102502:78	1.4	555789	260049.13	—	0.10
02:12:102502:78	1.5	555723.60	260124.45	—	0.10
02:12:102502:78	1.6	555715.10	260118.60	—	0.10
02:12:102502:78	1.7	555705.90	260109.09	—	—
02:12:102502:78	1.8	555766.10	260037.03	—	0.10
02:12:102502:78	1.1	555793.20	260006.62	—	0.10
02:12:102502:79	1.1	555793.20	260006.62	—	0.10
02:12:102502:79	1.2	555773.10	259988.26	—	0.10
02:12:102502:79	1.3	555748.80	260016.77	—	0.10
02:12:102502:79	1.4	555687.30	260092.93	—	0.10
02:12:102502:79	1.5	555705.90	260109.09	—	—
02:12:102502:79	1.6	555766.10	260037.03	—	0.10
02:12:102502:79	1.1	555793.20	260006.62	—	0.10
02:12:102502:80	1.1	555773.10	259988.26	—	0.10
02:12:102502:80	1.2	555753.30	259969.45	—	0.10
02:12:102502:80	1.3	555718.70	260009.34	—	0.10
02:12:102502:80	1.4	555664.40	260072.16	—	0.10
02:12:102502:80	1.5	555687.30	260092.93	—	0.10
02:12:102502:80	1.6	555748.80	260016.77	—	0.10

Начальник отдела

(наименование должности) М.П. (подпись) (инициалы, фамилия)

КАДАСТРОВЫЙ ПЛАН ТЕРРИТОРИИ

"05" сентября 2013 г. № 02/13/1-711325

Кадастровый номер земельного участка	Номера точек	Координаты		Описание закрепления на местности	Особые отметки (точность определения)
		X	Y		
1	2	3	4	5	6
02:12:102502:80	1.1	555773.10	259988.26	—	0.10
02:12:102502:81	1.1	555753.30	259969.45	—	0.10
02:12:102502:81	1.2	555732.40	259949.96	—	0.10
02:12:102502:81	1.3	555722.90	259960.96	—	0.10
02:12:102502:81	1.4	555723.50	259961.55	—	0.10
02:12:102502:81	1.5	555699.20	259990.02	—	0.10
02:12:102502:81	1.6	555643.20	260053.25	—	0.10
02:12:102502:81	1.7	555664.40	260072.16	—	0.10
02:12:102502:81	1.8	555718.70	260009.34	—	0.10
02:12:102502:81	1.1	555753.30	259969.45	—	0.10
02:12:102502:82	1.1	555732.40	259949.96	—	0.10
02:12:102502:82	1.2	555714.50	259933.16	—	0.10
02:12:102502:82	1.3	555683.20	259969.70	—	0.10
02:12:102502:82	1.4	555625.40	260037.45	—	0.10
02:12:102502:82	1.5	555643.20	260053.25	—	0.10
02:12:102502:82	1.6	555699.20	259990.02	—	0.10
02:12:102502:82	1.7	555723.50	259961.55	—	0.10
02:12:102502:82	1.8	555722.90	259960.96	—	0.10
02:12:102502:82	1.1	555732.40	259949.96	—	0.10
02:12:102502:83	1.1	555714.50	259933.16	—	0.10
02:12:102502:83	1.2	555696.50	259916.92	—	0.10
02:12:102502:83	1.3	555667.70	259949.10	—	0.10
02:12:102502:83	1.4	555619.80	260005.39	—	0.10
02:12:102502:83	1.5	555618.60	260008.88	—	0.10
02:12:102502:83	1.6	555617.80	260031	—	0.10
02:12:102502:83	1.7	555625.40	260037.45	—	0.10
02:12:102502:83	1.8	555683.20	259969.70	—	0.10

Начальник отдела

(наименование должности) М.П. (подпись) (инициалы, фамилия)

КАДАСТРОВЫЙ ПЛАН ТЕРРИТОРИИ

"05" сентября 2013 г. № 02/13/1-711325

Кадастровый номер земельного участка	Номера точек	Координаты		Описание закрепления на местности	Особые отметки (точность определения)
		X	Y		
1	2	3	4	5	6
02:12:102502:83	1.1	555714.50	259933.16	—	0.10
02:12:102502:84	1.1	555696.50	259916.92	—	0.10
02:12:102502:84	1.2	555679.30	259900.80	—	0.30
02:12:102502:84	1.3	555652.10	259931.09	—	0.30
02:12:102502:84	1.4	555609.20	259978.89	—	0.30
02:12:102502:84	1.5	555609.70	259979.45	—	0.30
02:12:102502:84	1.6	555619.80	260005.39	—	0.10
02:12:102502:84	1.7	555667.70	259949.10	—	0.10
02:12:102502:84	1.1	555696.50	259916.92	—	0.10
02:12:102502:85	1.1	555679.30	259900.80	—	0.30
02:12:102502:85	1.2	555667.30	259889.79	—	0.30
02:12:102502:85	1.3	555653.90	259904.32	—	0.30
02:12:102502:85	1.4	555649.10	259899.96	—	0.30
02:12:102502:85	1.5	555635.90	259914.08	—	0.30
02:12:102502:85	1.6	555592.20	259960.85	—	0.30
02:12:102502:85	1.7	555609.20	259978.89	—	0.30
02:12:102502:85	1.8	555652.10	259931.09	—	0.30
02:12:102502:85	1.1	555679.30	259900.80	—	0.30
02:12:102502:86	1.1	555657	259887.47	—	0.30
02:12:102502:86	1.2	555659.90	259890.60	—	0.30
02:12:102502:86	1.3	555652.20	259897.46	—	0.30
02:12:102502:86	1.4	555649.70	259895.05	—	0.30
02:12:102502:86	1.1	555657	259887.47	—	0.30
02:12:102502:87	1.1	555615.80	259831.81	—	0.10
02:12:102502:87	1.2	555637.50	259851.08	—	0.10
02:12:102502:87	1.3	555609.40	259885.09	—	0.10
02:12:102502:87	1.4	555569.60	259933.63	—	0.10

Начальник отдела _____ . _ .

(наименование должности) М.П. (подпись) (инициалы, фамилия)

КАДАСТРОВЫЙ ПЛАН ТЕРРИТОРИИ

"05" сентября 2013 г. № 02/13/1-711325

Кадастровый номер земельного участка	Номера точек	Координаты		Описание закрепления на местности	Особые отметки (точность определения)
		X	Y		
1	2	3	4	5	6
02:12:102502:87	1.5	555564.30	259940.64	—	0.10
02:12:102502:87	1.6	555543.90	259971.57	—	0.10
02:12:102502:87	1.7	555516.10	259944.48	—	0.10
02:12:102502:87	1.8	555583.90	259863.96	—	0.10
02:12:102502:87	1.1	555615.80	259831.81	—	0.10
02:12:102502:88	1.1	555584.60	259805.70	—	0.10
02:12:102502:88	1.2	555585.80	259806.64	—	0.10
02:12:102502:88	1.3	555582.30	259810.54	—	0.10
02:12:102502:88	1.4	555585.70	259813.64	—	0.10
02:12:102502:88	1.5	555589.40	259809.72	—	0.10
02:12:102502:88	1.6	555615.80	259831.81	—	0.10
02:12:102502:88	1.7	555583.90	259863.96	—	0.10
02:12:102502:88	1.8	555516.10	259944.48	—	0.10
02:12:102502:88	1.9	555500.80	259929.86	—	0.10
02:12:102502:88	1.10	555558.80	259842.56	—	0.10
02:12:102502:88	1.1	555584.60	259805.70	—	0.10
02:12:102502:89	1.1	555552.80	259778.15	—	0.10
02:12:102502:89	1.2	555562.60	259786.66	—	0.10
02:12:102502:89	1.3	555584.60	259805.70	—	0.10
02:12:102502:89	1.4	555558.80	259842.56	—	0.10
02:12:102502:89	1.5	555500.80	259929.86	—	0.10
02:12:102502:89	1.6	555496.60	259925.33	—	0.10
02:12:102502:89	1.7	555493.70	259922.63	—	0.10
02:12:102502:89	1.8	555482.30	259912.18	—	0.10
02:12:102502:89	1.9	555480.80	259910.83	—	0.10
02:12:102502:89	1.10	555489.90	259877.97	—	0.10
02:12:102502:89	1.11	555487.20	259875.44	—	0.10

Начальник отдела

(наименование должности) М.П. (подпись) (инициалы, фамилия)

КАДАСТРОВЫЙ ПЛАН ТЕРРИТОРИИ

"05" сентября 2013 г. № 02/13/1-711325

Кадастровый номер земельного участка	Номера точек	Координаты		Описание закрепления на местности	Особые отметки (точность определения)
		X	Y		
1	2	3	4	5	6
02:12:102502:89	1.12	555522.50	259814.76	—	0.10
02:12:102502:89	1.1	555552.80	259778.15	—	0.10
02:12:102502:92	1.1	555464	259871.21	—	0.30
02:12:102502:92	1.2	555467.90	259873.62	—	0.30
02:12:102502:92	1.3	555469.20	259875.95	—	0.30
02:12:102502:92	1.4	555466.90	259881.84	—	0.30
02:12:102502:92	1.5	555461.10	259878.61	—	0.30
02:12:102502:92	1.1	555464	259871.21	—	0.30
02:12:102502:93	1.1	555459	259672.71	—	0.10
02:12:102502:93	1.2	555460.40	259674.07	—	0.10
02:12:102502:93	1.3	555501.30	259711.74	—	0.10
02:12:102502:93	1.4	555526.70	259736.25	—	0.10
02:12:102502:93	1.5	555518.20	259749.34	—	0.10
02:12:102502:93	1.6	555516.50	259748.98	—	0.10
02:12:102502:93	1.7	555506.20	259762.60	—	0.10
02:12:102502:93	1.8	555486.70	259743	—	0.10
02:12:102502:93	1.9	555479.80	259736.06	—	0.10
02:12:102502:93	1.10	555436.30	259693.72	—	0.10
02:12:102502:93	1.11	555436.70	259692.69	—	0.10
02:12:102502:93	1.1	555459	259672.71	—	0.10
02:12:102502:94	1.1	555479.80	259736.06	—	0.10
02:12:102502:94	1.2	555436.30	259693.72	—	0.10
02:12:102502:94	1.3	555434.40	259695.90	—	0.10
02:12:102502:94	1.4	555412.80	259718.44	—	0.10
02:12:102502:94	1.5	555461.60	259770.38	—	0.10
02:12:102502:94	1.6	555486.30	259794.11	—	0.10
02:12:102502:94	1.7	555506.20	259762.60	—	0.10

Начальник отдела

(наименование должности) М.П. (подпись) (инициалы, фамилия)

КАДАСТРОВЫЙ ПЛАН ТЕРРИТОРИИ

"05" сентября 2013 г. № 02/13/1-711325

Кадастровый номер земельного участка	Номера точек	Координаты		Описание закрепления на местности	Особые отметки (точность определения)
		X	Y		
1	2	3	4	5	6
02:12:102502:94	1.8	555486.70	259743	—	0.10
02:12:102502:94	1.1	555479.80	259736.06	—	0.10
02:12:102502:95	1.1	555461.60	259770.38	—	0.10
02:12:102502:95	1.2	555412.80	259718.44	—	0.10
02:12:102502:95	1.3	555388.80	259743.81	—	0.10
02:12:102502:95	1.4	555438.50	259792.57	—	0.10
02:12:102502:95	1.5	555448.70	259802.34	—	0.10
02:12:102502:95	1.6	555461.30	259816.09	—	0.10
02:12:102502:95	1.7	555486.30	259794.11	—	0.10
02:12:102502:95	1.1	555461.60	259770.38	—	0.10
02:12:102502:96	1.1	555438.50	259792.57	—	0.10
02:12:102502:96	1.2	555388.80	259743.81	—	0.10
02:12:102502:96	1.3	555375.40	259758.25	—	0.10
02:12:102502:96	1.4	555418.20	259809.05	—	0.10
02:12:102502:96	1.5	555437.80	259835.80	—	0.10
02:12:102502:96	1.6	555461.30	259816.09	—	0.10
02:12:102502:96	1.7	555448.70	259802.34	—	0.10
02:12:102502:96	1.1	555438.50	259792.57	—	0.10
02:12:102502:97	1.1	555418.20	259809.05	—	0.10
02:12:102502:97	1.2	555375.40	259758.25	—	0.10
02:12:102502:97	1.3	555357.40	259776.08	—	0.10
02:12:102502:97	1.4	555391	259822.73	—	0.10
02:12:102502:97	1.5	555416.40	259853.66	—	0.10
02:12:102502:97	1.6	555432.40	259841.76	—	0.10
02:12:102502:97	1.7	555437.80	259835.80	—	0.10
02:12:102502:97	1.1	555418.20	259809.05	—	0.10
02:12:102502:98	1.1	555391	259822.73	—	0.10

Начальник отдела

(наименование должности) М.П. (подпись) (инициалы, фамилия)

КАДАСТРОВЫЙ ПЛАН ТЕРРИТОРИИ

"05" сентября 2013 г. № 02/13/1-711325

Кадастровый номер земельного участка	Номера точек	Координаты		Описание закрепления на местности	Особые отметки (точность определения)
		X	Y		
1	2	3	4	5	6
02:12:102502:98	1.2	555357.40	259776.08	—	0.10
02:12:102502:98	1.3	555335.10	259794.15	—	0.10
02:12:102502:98	1.4	555358.70	259824.86	—	0.10
02:12:102502:98	1.5	555367.50	259838.13	—	0.10
02:12:102502:98	1.6	555389.20	259869.82	—	0.10
02:12:102502:98	1.7	555416.40	259853.66	—	0.10
02:12:102502:98	1.1	555391	259822.73	—	0.10
02:12:102502:99	1.1	555331.80	259750.58	—	0.10
02:12:102502:99	1.2	555340.70	259758.29	—	0.10
02:12:102502:99	1.3	555357.40	259776.08	—	0.10
02:12:102502:99	1.4	555335.10	259794.15	—	0.10
02:12:102502:99	1.5	555358.70	259824.86	—	0.10
02:12:102502:99	1.6	555367.50	259838.13	—	0.10
02:12:102502:99	1.7	555389.20	259869.82	—	0.10
02:12:102502:99	1.8	555358.90	259884.23	—	0.10
02:12:102502:99	1.9	555338	259851.67	—	0.10
02:12:102502:99	1.10	555339.50	259850.57	—	0.10
02:12:102502:99	1.11	555284.70	259776.20	—	0.10
02:12:102502:99	1.12	555312	259769.01	—	0.10
02:12:102502:99	1.13	555312.30	259769.33	—	0.10
02:12:102502:99	1.1	555331.80	259750.58	—	0.10
02:12:102502:100	1.1	555284.70	259776.20	—	0.10
02:12:102502:100	1.2	555279.50	259770.08	—	0.10
02:12:102502:100	1.3	555274	259775.24	—	0.10
02:12:102502:100	1.4	555254	259796.46	—	0.10
02:12:102502:100	1.5	555307.30	259857.09	—	0.10
02:12:102502:100	1.6	555330.20	259893.69	—	0.10

Начальник отдела

(наименование должности) М.П. (подпись) (инициалы, фамилия)

КАДАСТРОВЫЙ ПЛАН ТЕРРИТОРИИ

"05" сентября 2013 г. № 02/13/1-711325

Кадастровый номер земельного участка	Номера точек	Координаты		Описание закрепления на местности	Особые отметки (точность определения)
		X	Y		
1	2	3	4	5	6
02:12:102502:100	1.7	555358.90	259884.23	—	0.10
02:12:102502:100	1.8	555338	259851.67	—	0.10
02:12:102502:100	1.9	555339.50	259850.57	—	0.10
02:12:102502:100	1.1	555284.70	259776.20	—	0.10
02:12:102502:101	1.1	555307.30	259857.09	—	0.10
02:12:102502:101	1.2	555254	259796.46	—	0.10
02:12:102502:101	1.3	555237	259814.39	—	0.10
02:12:102502:101	1.4	555230.70	259822.58	—	0.10
02:12:102502:101	1.5	555273.40	259872.07	—	0.10
02:12:102502:101	1.6	555298.40	259900.97	—	0.10
02:12:102502:101	1.7	555301.40	259899.67	—	0.10
02:12:102502:101	1.8	555302.80	259902.76	—	0.10
02:12:102502:101	1.9	555330.20	259893.69	—	0.10
02:12:102502:101	1.1	555307.30	259857.09	—	0.10
02:12:102502:102	1.1	555273.40	259872.07	—	0.10
02:12:102502:102	1.2	555230.70	259822.58	—	0.10
02:12:102502:102	1.3	555210.80	259843.46	—	0.10
02:12:102502:102	1.4	555247.40	259887.51	—	0.10
02:12:102502:102	1.5	555248.20	259891.66	—	0.10
02:12:102502:102	1.6	555243.90	259894.68	—	0.10
02:12:102502:102	1.7	555251.40	259905.28	—	0.10
02:12:102502:102	1.8	555256.30	259901.85	—	0.10
02:12:102502:102	1.9	555268.30	259916.71	—	0.10
02:12:102502:102	1.10	555298.40	259900.97	—	0.10
02:12:102502:102	1.1	555273.40	259872.07	—	0.10
02:12:102502:104	1.1	555021.30	259848.02	—	0.10
02:12:102502:104	1.2	555021.50	259848.32	—	0.10

Начальник отдела

(наименование должности) М.П. (подпись) (инициалы, фамилия)

КАДАСТРОВЫЙ ПЛАН ТЕРРИТОРИИ

"05" сентября 2013 г. № 02/13/1-711325

Кадастровый номер земельного участка	Номера точек	Координаты		Описание закрепления на местности	Особые отметки (точность определения)
		X	Y		
1	2	3	4	5	6
02:12:102502:104	1.3	555047.40	259874.98	—	0.10
02:12:102502:104	1.4	555081.20	259906.87	—	0.10
02:12:102502:104	1.5	555073.50	259920.74	—	0.10
02:12:102502:104	1.6	555045.90	259924.02	—	0.10
02:12:102502:104	1.7	555038.50	259921.39	—	0.10
02:12:102502:104	1.8	555032.30	259914.90	—	0.10
02:12:102502:104	1.9	555024.50	259902.98	—	0.10
02:12:102502:104	1.10	555009.30	259894.22	—	0.10
02:12:102502:104	1.11	554993.60	259885.28	—	0.10
02:12:102502:104	1.12	554986.90	259879.14	—	0.10
02:12:102502:104	1.13	554985.50	259872.93	—	0.10
02:12:102502:104	1.1	555021.30	259848.02	—	0.10
02:12:102502:105	1.1	555047	259827.97	—	0.10
02:12:102502:105	1.2	555061.50	259842.67	—	0.10
02:12:102502:105	1.3	555074.30	259856.31	—	0.10
02:12:102502:105	1.4	555131.50	259913.77	—	0.10
02:12:102502:105	1.5	555134	259916.04	—	0.10
02:12:102502:105	1.6	555123.20	259922.62	—	0.10
02:12:102502:105	1.7	555113.50	259923.71	—	0.10
02:12:102502:105	1.8	555103	259925.06	—	0.10
02:12:102502:105	1.9	555081.20	259906.87	—	0.10
02:12:102502:105	1.10	555047.40	259874.98	—	0.10
02:12:102502:105	1.11	555021.50	259848.32	—	0.10
02:12:102502:105	1.12	555021.30	259848.02	—	0.10
02:12:102502:105	1.13	555021.20	259847.68	—	0.10
02:12:102502:105	1.14	555044.60	259829.80	—	0.10
02:12:102502:105	1.1	555047	259827.97	—	0.10

Начальник отдела

(наименование должности) М.П. (подпись) (инициалы, фамилия)

КАДАСТРОВЫЙ ПЛАН ТЕРРИТОРИИ

"05" сентября 2013 г. № 02/13/1-711325

Кадастровый номер земельного участка	Номера точек	Координаты		Описание закрепления на местности	Особые отметки (точность определения)
		X	Y		
1	2	3	4	5	6
02:12:102502:106	1.1	555070.70	259809.66	—	0.10
02:12:102502:106	1.2	555096.90	259835.83	—	0.10
02:12:102502:106	1.3	555130.70	259870.15	—	0.10
02:12:102502:106	1.4	555183	259926.62	—	0.10
02:12:102502:106	1.5	555221.40	259963.71	—	0.10
02:12:102502:106	1.6	555188.60	259970.90	—	0.10
02:12:102502:106	1.7	555134	259916.04	—	0.10
02:12:102502:106	1.8	555131.50	259913.77	—	0.10
02:12:102502:106	1.9	555074.30	259856.31	—	0.10
02:12:102502:106	1.10	555061.50	259842.67	—	0.10
02:12:102502:106	1.11	555047	259827.97	—	0.10
02:12:102502:106	1.1	555070.70	259809.66	—	0.10
02:12:102502:107	1.1	555093.40	259792.54	—	0.10
02:12:102502:107	1.2	555118.20	259817.87	—	0.10
02:12:102502:107	1.3	555235.10	259944.07	—	0.10
02:12:102502:107	1.4	555221.40	259963.71	—	0.10
02:12:102502:107	1.5	555183	259926.62	—	0.10
02:12:102502:107	1.6	555130.70	259870.15	—	0.10
02:12:102502:107	1.7	555096.90	259835.83	—	0.10
02:12:102502:107	1.8	555070.70	259809.66	—	0.10
02:12:102502:107	1.1	555093.40	259792.54	—	0.10
02:12:102502:108	1.1	555114.50	259774.95	—	0.10
02:12:102502:108	1.2	555135.20	259797.47	—	0.10
02:12:102502:108	1.3	555148.80	259813.22	—	0.10
02:12:102502:108	1.4	555228.90	259904.56	—	0.10
02:12:102502:108	1.5	555249.90	259928.33	—	0.10
02:12:102502:108	1.6	555235.10	259944.07	—	0.10

Начальник отдела _____ . _ .

(наименование должности) М.П. (подпись) (инициалы, фамилия)

КАДАСТРОВЫЙ ПЛАН ТЕРРИТОРИИ

"05" сентября 2013 г. № 02/13/1-711325

Кадастровый номер земельного участка	Номера точек	Координаты		Описание закрепления на местности	Особые отметки (точность определения)
		X	Y		
1	2	3	4	5	6
02:12:102502:108	1.7	555118.20	259817.87	—	0.10
02:12:102502:108	1.8	555093.40	259792.54	—	0.10
02:12:102502:108	1.1	555114.50	259774.95	—	0.10
02:12:102502:109	1.1	555251.40	259905.28	—	0.10
02:12:102502:109	1.2	555243.90	259894.68	—	0.10
02:12:102502:109	1.3	555248.20	259891.66	—	0.10
02:12:102502:109	1.4	555247.40	259887.51	—	0.10
02:12:102502:109	1.5	555210.80	259843.46	—	0.10
02:12:102502:109	1.6	555152.30	259774.93	—	0.10
02:12:102502:109	1.7	555136.10	259756.56	—	0.10
02:12:102502:109	1.8	555114.50	259774.95	—	0.10
02:12:102502:109	1.9	555135.20	259797.47	—	0.10
02:12:102502:109	1.10	555148.80	259813.22	—	0.10
02:12:102502:109	1.11	555228.90	259904.56	—	0.10
02:12:102502:109	1.12	555249.90	259928.33	—	0.10
02:12:102502:109	1.13	555268.30	259916.71	—	0.10
02:12:102502:109	1.14	555256.30	259901.85	—	0.10
02:12:102502:109	1.1	555251.40	259905.28	—	0.10
02:12:102502:110	1.1	555155.80	259738.32	—	0.10
02:12:102502:110	1.2	555181	259761.25	—	0.10
02:12:102502:110	1.3	555237	259814.39	—	0.10
02:12:102502:110	1.4	555230.70	259822.58	—	0.10
02:12:102502:110	1.5	555210.80	259843.46	—	0.10
02:12:102502:110	1.6	555152.30	259774.93	—	0.10
02:12:102502:110	1.7	555136.10	259756.56	—	0.10
02:12:102502:110	1.1	555155.80	259738.32	—	0.10
02:12:102502:111	1.1	555175.70	259719.88	—	0.10

Начальник отдела

(наименование должности) М.П. (подпись) (инициалы, фамилия)

КАДАСТРОВЫЙ ПЛАН ТЕРРИТОРИИ

"05" сентября 2013 г. № 02/13/1-711325

Кадастровый номер земельного участка	Номера точек	Координаты		Описание закрепления на местности	Особые отметки (точность определения)
		X	Y		
1	2	3	4	5	6
02:12:102502:111	1.2	555204.80	259745.73	—	0.10
02:12:102502:111	1.3	555254	259796.46	—	0.10
02:12:102502:111	1.4	555237	259814.39	—	0.10
02:12:102502:111	1.5	555181	259761.25	—	0.10
02:12:102502:111	1.6	555155.80	259738.32	—	0.10
02:12:102502:111	1.1	555175.70	259719.88	—	0.10
02:12:102502:112	1.1	555211.80	259694.19	—	0.10
02:12:102502:112	1.2	555235	259721.66	—	0.10
02:12:102502:112	1.3	555279.50	259770.08	—	0.10
02:12:102502:112	1.4	555274	259775.24	—	0.10
02:12:102502:112	1.5	555254	259796.46	—	0.10
02:12:102502:112	1.6	555204.80	259745.73	—	0.10
02:12:102502:112	1.7	555175.70	259719.88	—	0.10
02:12:102502:112	1.8	555197.50	259701.15	—	0.10
02:12:102502:112	1.9	555201.70	259700.01	—	0.10
02:12:102502:112	1.10	555205.40	259696.77	—	0.10
02:12:102502:112	1.11	555206.80	259697.12	—	0.10
02:12:102502:112	1.1	555211.80	259694.19	—	0.10
02:12:102502:113	1.1	555229.60	259679.38	—	0.10
02:12:102502:113	1.2	555262.10	259713.99	—	0.10
02:12:102502:113	1.3	555312	259769.01	—	0.10
02:12:102502:113	1.4	555284.70	259776.20	—	0.10
02:12:102502:113	1.5	555279.50	259770.08	—	0.10
02:12:102502:113	1.6	555235	259721.66	—	0.10
02:12:102502:113	1.7	555211.80	259694.19	—	0.10
02:12:102502:113	1.1	555229.60	259679.38	—	0.10
02:12:102502:114	1.1	555249.30	259662.50	—	0.10

Начальник отдела

(наименование должности) М.П. (подпись) (инициалы, фамилия)

КАДАСТРОВЫЙ ПЛАН ТЕРРИТОРИИ

"05" сентября 2013 г. № 02/13/1-711325

Кадастровый номер земельного участка	Номера точек	Координаты		Описание закрепления на местности	Особые отметки (точность определения)
		X	Y		
1	2	3	4	5	6
02:12:102502:114	1.2	555286.60	259702.74	—	0.10
02:12:102502:114	1.3	555321.50	259738.98	—	0.10
02:12:102502:114	1.4	555331.80	259750.58	—	0.10
02:12:102502:114	1.5	555312.30	259769.33	—	0.10
02:12:102502:114	1.6	555312	259769.01	—	0.10
02:12:102502:114	1.7	555262.10	259713.99	—	0.10
02:12:102502:114	1.8	555229.60	259679.38	—	0.10
02:12:102502:114	1.1	555249.30	259662.50	—	0.10
02:12:102502:115	1.1	555267.10	259647.46	—	0.10
02:12:102502:115	1.2	555290.80	259668.43	—	0.10
02:12:102502:115	1.3	555343.30	259715.44	—	0.10
02:12:102502:115	1.4	555321.50	259738.98	—	0.10
02:12:102502:115	1.5	555286.60	259702.74	—	0.10
02:12:102502:115	1.6	555249.30	259662.50	—	0.10
02:12:102502:115	1.7	555253.90	259658.60	—	0.10
02:12:102502:115	1.1	555267.10	259647.46	—	0.10
02:12:102502:116	1.1	555287.80	259628.87	—	0.10
02:12:102502:116	1.2	555313.10	259651.73	—	0.10
02:12:102502:116	1.3	555314.90	259650.08	—	0.10
02:12:102502:116	1.4	555320.90	259654.16	—	0.10
02:12:102502:116	1.5	555366.90	259690.36	—	0.10
02:12:102502:116	1.6	555343.30	259715.44	—	0.10
02:12:102502:116	1.7	555290.80	259668.43	—	0.10
02:12:102502:116	1.8	555267.10	259647.46	—	0.10
02:12:102502:116	1.1	555287.80	259628.87	—	0.10
02:12:102502:117	1.1	555317.10	259601.08	—	0.10
02:12:102502:117	1.2	555339.20	259616.01	—	0.10

Начальник отдела _____ . _ .

(наименование должности) М.П. (подпись) (инициалы, фамилия)

КАДАСТРОВЫЙ ПЛАН ТЕРРИТОРИИ

"05" сентября 2013 г. № 02/13/1-711325

Кадастровый номер земельного участка	Номера точек	Координаты		Описание закрепления на местности	Особые отметки (точность определения)
		X	Y		
1	2	3	4	5	6
02:12:102502:117	1.3	555392.90	259661.15	—	0.10
02:12:102502:117	1.4	555366.90	259690.36	—	0.10
02:12:102502:117	1.5	555320.90	259654.16	—	0.10
02:12:102502:117	1.6	555314.90	259650.08	—	0.10
02:12:102502:117	1.7	555313.10	259651.73	—	0.10
02:12:102502:117	1.8	555287.80	259628.87	—	0.10
02:12:102502:117	1.9	555307.50	259609.12	—	0.10
02:12:102502:117	1.1	555317.10	259601.08	—	0.10
02:12:102502:118	1.1	555459	259672.71	—	0.10
02:12:102502:118	1.2	555437.90	259653.36	—	0.10
02:12:102502:118	1.3	555411.40	259681.49	—	0.10
02:12:102502:118	1.4	555340.70	259758.29	—	0.10
02:12:102502:118	1.5	555357.40	259776.08	—	0.10
02:12:102502:118	1.6	555375.40	259758.25	—	0.10
02:12:102502:118	1.7	555388.80	259743.81	—	0.10
02:12:102502:118	1.8	555412.80	259718.44	—	0.10
02:12:102502:118	1.9	555434.40	259695.90	—	0.10
02:12:102502:118	1.10	555436.30	259693.72	—	0.10
02:12:102502:118	1.11	555436.70	259692.69	—	0.10
02:12:102502:118	1.1	555459	259672.71	—	0.10
02:12:102502:119	1.1	555418.60	259635.03	—	0.10
02:12:102502:119	1.2	555437.90	259653.36	—	0.10
02:12:102502:119	1.3	555411.40	259681.49	—	0.10
02:12:102502:119	1.4	555340.70	259758.29	—	0.10
02:12:102502:119	1.5	555331.80	259750.58	—	0.10
02:12:102502:119	1.6	555321.50	259738.98	—	0.10
02:12:102502:119	1.7	555343.30	259715.44	—	0.10

Начальник отдела _____ . _ .

(наименование должности) М.П. (подпись) (инициалы, фамилия)

КАДАСТРОВЫЙ ПЛАН ТЕРРИТОРИИ

"05" сентября 2013 г. № 02/13/1-711325

Кадастровый номер земельного участка	Номера точек	Координаты		Описание закрепления на местности	Особые отметки (точность определения)
		X	Y		
1	2	3	4	5	6
02:12:102502:119	1.8	555366.90	259690.36	—	0.10
02:12:102502:119	1.9	555392.90	259661.15	—	0.10
02:12:102502:119	1.1	555418.60	259635.03	—	0.10
02:12:102502:120	1.1	555343.40	259579.25	—	0.10
02:12:102502:120	1.2	555354.50	259588.36	—	0.10
02:12:102502:120	1.3	555355.40	259587.70	—	0.10
02:12:102502:120	1.4	555360.30	259591.23	—	0.10
02:12:102502:120	1.5	555413.20	259630.06	—	0.10
02:12:102502:120	1.6	555418.60	259635.03	—	0.10
02:12:102502:120	1.7	555392.90	259661.15	—	0.10
02:12:102502:120	1.8	555339.20	259616.01	—	0.10
02:12:102502:120	1.9	555317.10	259601.08	—	0.10
02:12:102502:120	1.10	555340	259579.97	—	0.10
02:12:102502:120	1.1	555343.40	259579.25	—	0.10
02:12:102502:121	1.1	555247.50	259464.31	—	0.10
02:12:102502:121	1.2	555295.70	259530.65	—	0.10
02:12:102502:121	1.3	555318.30	259561.84	—	0.10
02:12:102502:121	1.4	555312.20	259566.95	—	0.10
02:12:102502:121	1.5	555292.80	259583.07	—	0.10
02:12:102502:121	1.6	555273.20	259555.57	—	0.10
02:12:102502:121	1.7	555274.80	259554.32	—	0.10
02:12:102502:121	1.8	555272.20	259550.44	—	0.10
02:12:102502:121	1.9	555228.50	259483.07	—	0.10
02:12:102502:121	1.10	555234.60	259476.76	—	0.10
02:12:102502:121	1.11	555236	259477.21	—	0.10
02:12:102502:121	1.1	555247.50	259464.31	—	0.10
02:12:102502:122	1.1	555247.50	259464.31	—	0.10

Начальник отдела _____ . _ .

(наименование должности) М.П. (подпись) (инициалы, фамилия)

КАДАСТРОВЫЙ ПЛАН ТЕРРИТОРИИ

"05" сентября 2013 г. № 02/13/1-711325

Кадастровый номер земельного участка	Номера точек	Координаты		Описание закрепления на местности	Особые отметки (точность определения)
		X	Y		
1	2	3	4	5	6
02:12:102502:122	1.2	555225.20	259439.29	—	0.20
02:12:102502:122	1.3	555204.70	259459.68	—	0.20
02:12:102502:122	1.4	555162.90	259502.02	—	0.20
02:12:102502:122	1.5	555183	259526.32	—	0.10
02:12:102502:122	1.6	555199.90	259511.25	—	0.10
02:12:102502:122	1.7	555228.50	259483.07	—	0.10
02:12:102502:122	1.8	555234.60	259476.76	—	0.10
02:12:102502:122	1.9	555236	259477.21	—	0.10
02:12:102502:122	1.1	555247.50	259464.31	—	0.10
02:12:102502:123	1.1	555225.20	259439.29	—	0.20
02:12:102502:123	1.2	555202.60	259411.54	—	0.20
02:12:102502:123	1.3	555176	259436.81	—	0.20
02:12:102502:123	1.4	555140.20	259472.92	—	0.20
02:12:102502:123	1.5	555141.20	259474.09	—	0.20
02:12:102502:123	1.6	555149.70	259485.73	—	0.20
02:12:102502:123	1.7	555162.90	259502.02	—	0.20
02:12:102502:123	1.8	555204.70	259459.68	—	0.20
02:12:102502:123	1.1	555225.20	259439.29	—	0.20
02:12:102502:124	1.1	555202.60	259411.54	—	0.20
02:12:102502:124	1.2	555175.20	259380.09	—	0.10
02:12:102502:124	1.3	555158.50	259415.29	—	0.10
02:12:102502:124	1.4	555159	259423.63	—	0.10
02:12:102502:124	1.5	555128	259457.70	—	0.10
02:12:102502:124	1.6	555140.20	259472.92	—	0.20
02:12:102502:124	1.7	555176	259436.81	—	0.20
02:12:102502:124	1.1	555202.60	259411.54	—	0.20
02:12:102502:125	1.1	555272.20	259550.44	—	0.10

Начальник отдела

(наименование должности) М.П. (подпись) (инициалы, фамилия)

КАДАСТРОВЫЙ ПЛАН ТЕРРИТОРИИ

"05" сентября 2013 г. № 02/13/1-711325

Кадастровый номер земельного участка	Номера точек	Координаты		Описание закрепления на местности	Особые отметки (точность определения)
		X	Y		
1	2	3	4	5	6
02:12:102502:125	1.2	555228.50	259483.07	—	0.10
02:12:102502:125	1.3	555199.90	259511.25	—	0.10
02:12:102502:125	1.4	555249.70	259566.23	—	0.10
02:12:102502:125	1.5	555248.50	259567.01	—	0.10
02:12:102502:125	1.6	555272	259600.85	—	0.10
02:12:102502:125	1.7	555273.90	259600.98	—	0.10
02:12:102502:125	1.8	555288.10	259589.18	—	0.10
02:12:102502:125	1.9	555288.80	259586.76	—	0.10
02:12:102502:125	1.10	555292.80	259583.07	—	0.10
02:12:102502:125	1.11	555273.20	259555.57	—	0.10
02:12:102502:125	1.12	555274.80	259554.32	—	0.10
02:12:102502:125	1.1	555272.20	259550.44	—	0.10
02:12:102502:126	1.1	555199.90	259511.25	—	0.10
02:12:102502:126	1.2	555249.70	259566.23	—	0.10
02:12:102502:126	1.3	555248.50	259567.01	—	0.10
02:12:102502:126	1.4	555272	259600.85	—	0.10
02:12:102502:126	1.5	555248.50	259620.18	—	0.10
02:12:102502:126	1.6	555216.90	259572.25	—	0.10
02:12:102502:126	1.7	555183	259526.32	—	0.10
02:12:102502:126	1.1	555199.90	259511.25	—	0.10
02:12:102502:127	1.1	555140.20	259472.92	—	0.20
02:12:102502:127	1.2	555128	259457.70	—	0.10
02:12:102502:127	1.3	555111.30	259492.36	—	0.10
02:12:102502:127	1.4	555122.50	259503.42	—	0.10
02:12:102502:127	1.5	555198.30	259603.10	—	0.10
02:12:102502:127	1.6	555226.80	259641.33	—	0.10
02:12:102502:127	1.7	555248.50	259620.18	—	0.10

Начальник отдела

(наименование должности) М.П. (подпись) (инициалы, фамилия)

КАДАСТРОВЫЙ ПЛАН ТЕРРИТОРИИ

"05" сентября 2013 г. № 02/13/1-711325

Кадастровый номер земельного участка	Номера точек	Координаты		Описание закрепления на местности	Особые отметки (точность определения)
		X	Y		
1	2	3	4	5	6
02:12:102502:127	1.8	555216.90	259572.25	—	0.10
02:12:102502:127	1.9	555183	259526.32	—	0.10
02:12:102502:127	1.10	555162.90	259502.02	—	0.20
02:12:102502:127	1.11	555149.70	259485.73	—	0.20
02:12:102502:127	1.12	555141.20	259474.09	—	0.20
02:12:102502:127	1.1	555140.20	259472.92	—	0.20
02:12:102502:128	1.1	555122.50	259503.42	—	0.10
02:12:102502:128	1.2	555111.30	259492.36	—	0.10
02:12:102502:128	1.3	555107.10	259513.41	—	0.10
02:12:102502:128	1.4	555104.20	259531.22	—	0.10
02:12:102502:128	1.5	555180.90	259621.75	—	0.10
02:12:102502:128	1.6	555186.60	259630.22	—	0.10
02:12:102502:128	1.7	555209	259658.54	—	0.10
02:12:102502:128	1.8	555227.60	259642.29	—	0.10
02:12:102502:128	1.9	555226.80	259641.33	—	0.10
02:12:102502:128	1.10	555198.30	259603.10	—	0.10
02:12:102502:128	1.1	555122.50	259503.42	—	0.10
02:12:102502:129	1.1	555180.90	259621.75	—	0.10
02:12:102502:129	1.2	555104.20	259531.22	—	0.10
02:12:102502:129	1.3	555107.10	259553.87	—	0.10
02:12:102502:129	1.4	555108.80	259576.69	—	0.10
02:12:102502:129	1.5	555104.90	259600.26	—	0.10
02:12:102502:129	1.6	555108.90	259603.02	—	0.10
02:12:102502:129	1.7	555157.20	259644.91	—	0.10
02:12:102502:129	1.8	555191	259674.21	—	0.10
02:12:102502:129	1.9	555209	259658.54	—	0.10
02:12:102502:129	1.10	555186.60	259630.22	—	0.10

Начальник отдела

(наименование должности) М.П. (подпись) (инициалы, фамилия)

КАДАСТРОВЫЙ ПЛАН ТЕРРИТОРИИ

"05" сентября 2013 г. № 02/13/1-711325

Кадастровый номер земельного участка	Номера точек	Координаты		Описание закрепления на местности	Особые отметки (точность определения)
		X	Y		
1	2	3	4	5	6
02:12:102502:129	1.1	555180.90	259621.75	—	0.10
02:12:102502:130	1.1	555103.70	259602.89	—	0.10
02:12:102502:130	1.2	555159.70	259650.18	—	0.10
02:12:102502:130	1.3	555185.30	259676.50	—	0.10
02:12:102502:130	1.4	555163.40	259696.20	—	0.10
02:12:102502:130	1.5	555147	259681.41	—	0.10
02:12:102502:130	1.6	555126	259664.31	—	0.10
02:12:102502:130	1.7	555091.90	259633.89	—	0.10
02:12:102502:130	1.8	555099.50	259612.52	—	0.10
02:12:102502:130	1.1	555103.70	259602.89	—	0.10
02:12:102502:131	1.1	555126	259664.31	—	0.10
02:12:102502:131	1.2	555091.90	259633.89	—	0.10
02:12:102502:131	1.3	555079.10	259667.87	—	0.10
02:12:102502:131	1.4	555082.70	259670.51	—	0.10
02:12:102502:131	1.5	555113.10	259697.03	—	0.10
02:12:102502:131	1.6	555137.30	259719.41	—	0.10
02:12:102502:131	1.7	555137.60	259719.15	—	0.10
02:12:102502:131	1.8	555163.40	259696.20	—	0.10
02:12:102502:131	1.9	555147	259681.41	—	0.10
02:12:102502:131	1.1	555126	259664.31	—	0.10
02:12:102502:132	1.1	555113.10	259697.03	—	0.10
02:12:102502:132	1.2	555082.70	259670.51	—	0.10
02:12:102502:132	1.3	555071.50	259680.86	—	0.10
02:12:102502:132	1.4	555053.80	259690.13	—	0.10
02:12:102502:132	1.5	555089.30	259722.63	—	0.10
02:12:102502:132	1.6	555110	259742.71	—	0.10
02:12:102502:132	1.7	555137.30	259719.41	—	0.10

Начальник отдела

(наименование должности) М.П. (подпись) (инициалы, фамилия)

КАДАСТРОВЫЙ ПЛАН ТЕРРИТОРИИ

"05" сентября 2013 г. № 02/13/1-711325

Кадастровый номер земельного участка	Номера точек	Координаты		Описание закрепления на местности	Особые отметки (точность определения)
		X	Y		
1	2	3	4	5	6
02:12:102502:132	1.1	555113.10	259697.03	—	0.10
02:12:102502:133	1.1	555089.30	259722.63	—	0.10
02:12:102502:133	1.2	555053.80	259690.13	—	0.10
02:12:102502:133	1.3	555032.60	259691.40	—	0.10
02:12:102502:133	1.4	555007.70	259688.84	—	0.10
02:12:102502:133	1.5	555057.80	259735.02	—	0.10
02:12:102502:133	1.6	555089	259760.04	—	0.10
02:12:102502:133	1.7	555110	259742.71	—	0.10
02:12:102502:133	1.1	555089.30	259722.63	—	0.10
02:12:102502:134	1.1	555057.80	259735.02	—	0.10
02:12:102502:134	1.2	555007.70	259688.84	—	0.10
02:12:102502:134	1.3	554977.70	259693.60	—	0.10
02:12:102502:134	1.4	554976	259695.28	—	0.10
02:12:102502:134	1.5	555041.80	259753.30	—	0.10
02:12:102502:134	1.6	555068	259778.88	—	0.10
02:12:102502:134	1.7	555089	259760.04	—	0.10
02:12:102502:134	1.1	555057.80	259735.02	—	0.10
02:12:102502:135	1.1	555041.80	259753.30	—	0.10
02:12:102502:135	1.2	554976	259695.28	—	0.10
02:12:102502:135	1.3	554924	259706.54	—	0.10
02:12:102502:135	1.4	554936.20	259712.21	—	0.10
02:12:102502:135	1.5	554949	259722.45	—	0.10
02:12:102502:135	1.6	554956.90	259731.67	—	0.10
02:12:102502:135	1.7	555008.40	259783.56	—	0.10
02:12:102502:135	1.8	555033.40	259808	—	0.10
02:12:102502:135	1.9	555068	259778.88	—	0.10
02:12:102502:135	1.1	555041.80	259753.30	—	0.10

Начальник отдела

(наименование должности) М.П. (подпись) (инициалы, фамилия)

КАДАСТРОВЫЙ ПЛАН ТЕРРИТОРИИ

"05" сентября 2013 г. № 02/13/1-711325

Кадастровый номер земельного участка	Номера точек	Координаты		Описание закрепления на местности	Особые отметки (точность определения)
		X	Y		
1	2	3	4	5	6
02:12:102502:136	1.1	555033.40	259808	—	0.10
02:12:102502:136	1.2	555007	259831.82	—	0.10
02:12:102502:136	1.3	554979.50	259808.72	—	0.10
02:12:102502:136	1.4	554950.60	259779.43	—	0.10
02:12:102502:136	1.5	554931.50	259760.76	—	0.10
02:12:102502:136	1.6	554885.70	259716.05	—	0.10
02:12:102502:136	1.7	554924	259706.54	—	0.10
02:12:102502:136	1.8	554936.20	259712.21	—	0.10
02:12:102502:136	1.9	554949	259722.45	—	0.10
02:12:102502:136	1.10	554956.90	259731.67	—	0.10
02:12:102502:136	1.11	555008.40	259783.56	—	0.10
02:12:102502:136	1.1	555033.40	259808	—	0.10
02:12:102502:137	1.1	554931.50	259760.76	—	0.10
02:12:102502:137	1.2	554885.70	259716.05	—	0.10
02:12:102502:137	1.3	554869.10	259723.57	—	0.10
02:12:102502:137	1.4	554864.50	259725.63	—	0.10
02:12:102502:137	1.5	554914.60	259785.03	—	0.10
02:12:102502:137	1.6	554925.80	259802.58	—	0.10
02:12:102502:137	1.7	554961.80	259840.25	—	0.10
02:12:102502:137	1.8	554978.20	259856.84	—	0.10
02:12:102502:137	1.9	555007	259831.82	—	0.10
02:12:102502:137	1.10	554979.50	259808.72	—	0.10
02:12:102502:137	1.11	554950.60	259779.43	—	0.10
02:12:102502:137	1.1	554931.50	259760.76	—	0.10
02:12:102502:140	1.1	554961.80	259840.25	—	0.10
02:12:102502:140	1.2	554925.80	259802.58	—	0.10
02:12:102502:140	1.3	554928	259834.59	—	0.10

Начальник отдела

(наименование должности) М.П. (подпись) (инициалы, фамилия)

КАДАСТРОВЫЙ ПЛАН ТЕРРИТОРИИ

"05" сентября 2013 г. № 02/13/1-711325

Кадастровый номер земельного участка	Номера точек	Координаты		Описание закрепления на местности	Особые отметки (точность определения)
		X	Y		
1	2	3	4	5	6
02:12:102502:140	1.4	554923.50	259848.60	—	0.10
02:12:102502:140	1.5	554920.70	259851.36	—	0.10
02:12:102502:140	1.6	554931.20	259850.21	—	0.10
02:12:102502:140	1.7	554951.50	259868.48	—	0.10
02:12:102502:140	1.8	554952.40	259868	—	0.10
02:12:102502:140	1.9	554954.40	259869.19	—	0.10
02:12:102502:140	1.10	554978.20	259856.84	—	0.10
02:12:102502:140	1.1	554961.80	259840.25	—	0.10
02:12:102502:141	1.1	554951.50	259868.48	—	0.10
02:12:102502:141	1.2	554931.20	259850.21	—	0.10
02:12:102502:141	1.3	554920.70	259851.36	—	0.10
02:12:102502:141	1.4	554857.20	259922.04	—	0.10
02:12:102502:141	1.5	554861.40	259932.67	—	0.10
02:12:102502:141	1.6	554954.40	259869.19	—	0.10
02:12:102502:141	1.7	554952.40	259868	—	0.10
02:12:102502:141	1.1	554951.50	259868.48	—	0.10
02:12:102502:143	1.1	554838.70	259910.72	—	0.30
02:12:102502:143	1.2	554858.10	259934.92	—	0.30
02:12:102502:143	1.3	554836.10	259954.43	—	0.30
02:12:102502:143	1.4	554811.10	259975.95	—	0.30
02:12:102502:143	1.5	554802.10	259966.38	—	0.30
02:12:102502:143	1.6	554799.20	259962.33	—	0.30
02:12:102502:143	1.7	554794.70	259933.98	—	0.30
02:12:102502:143	1.8	554794.70	259926.87	—	0.30
02:12:102502:143	1.9	554808.50	259922.15	—	0.30
02:12:102502:143	1.10	554834	259915.49	—	0.30
02:12:102502:143	1.1	554838.70	259910.72	—	0.30

Начальник отдела

(наименование должности) М.П. (подпись) (инициалы, фамилия)

КАДАСТРОВЫЙ ПЛАН ТЕРРИТОРИИ

"05" сентября 2013 г. № 02/13/1-711325

Кадастровый номер земельного участка	Номера точек	Координаты		Описание закрепления на местности	Особые отметки (точность определения)
		X	Y		
1	2	3	4	5	6
02:12:102502:144	1.1	554608.80	259974.75	—	0.10
02:12:102502:144	1.2	554613.80	259995.10	—	0.10
02:12:102502:144	1.3	554613	259996.83	—	0.10
02:12:102502:144	1.4	554614.30	260007.77	—	0.10
02:12:102502:144	1.5	554592.80	260039.10	—	0.10
02:12:102502:144	1.6	554562.90	260013.61	—	0.10
02:12:102502:144	1.7	554527.80	259982.61	—	0.10
02:12:102502:144	1.8	554566.20	259982.22	—	0.10
02:12:102502:144	1.1	554608.80	259974.75	—	0.10
02:12:102502:145	1.1	554416.40	259897.37	—	0.10
02:12:102502:145	1.2	554440.90	259910.02	—	0.10
02:12:102502:145	1.3	554504.50	259966.88	—	0.10
02:12:102502:145	1.4	554527.80	259982.61	—	0.10
02:12:102502:145	1.5	554562.90	260013.61	—	0.10
02:12:102502:145	1.6	554592.80	260039.10	—	0.10
02:12:102502:145	1.7	554573	260064.90	—	0.10
02:12:102502:145	1.8	554542.10	260036.25	—	0.10
02:12:102502:145	1.9	554408	259930.10	—	0.10
02:12:102502:145	1.10	554407	259913.46	—	0.10
02:12:102502:145	1.1	554416.40	259897.37	—	0.10
02:12:102502:146	1.1	554542.10	260036.25	—	0.10
02:12:102502:146	1.2	554408	259930.10	—	0.10
02:12:102502:146	1.3	554410	259955.64	—	0.10
02:12:102502:146	1.4	554416.70	259977.44	—	0.10
02:12:102502:146	1.5	554526.30	260055.42	—	0.10
02:12:102502:146	1.6	554559	260082.84	—	0.10
02:12:102502:146	1.7	554559.50	260083.89	—	0.10

Начальник отдела

(наименование должности) М.П. (подпись) (инициалы, фамилия)

КАДАСТРОВЫЙ ПЛАН ТЕРРИТОРИИ

"05" сентября 2013 г. № 02/13/1-711325

Кадастровый номер земельного участка	Номера точек	Координаты		Описание закрепления на местности	Особые отметки (точность определения)
		X	Y		
1	2	3	4	5	6
02:12:102502:146	1.8	554573	260064.90	—	0.10
02:12:102502:146	1.1	554542.10	260036.25	—	0.10
02:12:102502:147	1.1	554526.30	260055.42	—	0.10
02:12:102502:147	1.2	554416.70	259977.44	—	0.10
02:12:102502:147	1.3	554410.80	259996.83	—	0.10
02:12:102502:147	1.4	554518.60	260079.54	—	0.10
02:12:102502:147	1.5	554545.60	260102.77	—	0.10
02:12:102502:147	1.6	554559.50	260083.89	—	0.10
02:12:102502:147	1.7	554559	260082.84	—	0.10
02:12:102502:147	1.1	554526.30	260055.42	—	0.10
02:12:102502:148	1.1	554518.60	260079.54	—	0.10
02:12:102502:148	1.2	554410.80	259996.83	—	0.10
02:12:102502:148	1.3	554389.90	260004.65	—	0.10
02:12:102502:148	1.4	554382.80	260004.72	—	0.10
02:12:102502:148	1.5	554483.80	260081.60	—	0.10
02:12:102502:148	1.6	554515.40	260106.18	—	0.10
02:12:102502:148	1.7	554533	260117.20	—	0.10
02:12:102502:148	1.8	554545.60	260102.77	—	0.10
02:12:102502:148	1.1	554518.60	260079.54	—	0.10
02:12:102502:149	1.1	554483.80	260081.60	—	0.10
02:12:102502:149	1.2	554382.80	260004.72	—	0.10
02:12:102502:149	1.3	554344.20	259999.56	—	0.10
02:12:102502:149	1.4	554486.80	260109.32	—	0.10
02:12:102502:149	1.5	554507.60	260124.39	—	0.10
02:12:102502:149	1.6	554521.80	260133.09	—	0.10
02:12:102502:149	1.7	554533	260117.20	—	0.10
02:12:102502:149	1.8	554515.40	260106.18	—	0.10

Начальник отдела _____ . _ .

(наименование должности) М.П. (подпись) (инициалы, фамилия)

КАДАСТРОВЫЙ ПЛАН ТЕРРИТОРИИ

"05" сентября 2013 г. № 02/13/1-711325

Кадастровый номер земельного участка	Номера точек	Координаты		Описание закрепления на местности	Особые отметки (точность определения)
		X	Y		
1	2	3	4	5	6
02:12:102502:149	1.1	554483.80	260081.60	—	0.10
02:12:102502:150	1.1	554486.80	260109.32	—	0.10
02:12:102502:150	1.2	554344.20	259999.56	—	0.10
02:12:102502:150	1.3	554310.30	259994.94	—	0.10
02:12:102502:150	1.4	554470.40	260119.34	—	0.10
02:12:102502:150	1.5	554511.30	260148.01	—	0.10
02:12:102502:150	1.6	554521.80	260133.09	—	0.10
02:12:102502:150	1.7	554507.60	260124.39	—	0.10
02:12:102502:150	1.1	554486.80	260109.32	—	0.10
02:12:102502:151	1.1	554470.40	260119.34	—	0.10
02:12:102502:151	1.2	554310.30	259994.94	—	0.10
02:12:102502:151	1.3	554299.30	260003.53	—	0.10
02:12:102502:151	1.4	554295.50	260014.06	—	0.10
02:12:102502:151	1.5	554337.90	260037.79	—	0.10
02:12:102502:151	1.6	554456.20	260132.84	—	0.10
02:12:102502:151	1.7	554503.70	260165.28	—	0.10
02:12:102502:151	1.8	554511.30	260148.01	—	0.10
02:12:102502:151	1.1	554470.40	260119.34	—	0.10
02:12:102502:152	1.1	554456.20	260132.84	—	0.10
02:12:102502:152	1.2	554337.90	260037.79	—	0.10
02:12:102502:152	1.3	554349.20	260082.08	—	0.10
02:12:102502:152	1.4	554448.40	260153.23	—	0.10
02:12:102502:152	1.5	554456	260158.70	—	0.10
02:12:102502:152	1.6	554496.20	260183.57	—	0.10
02:12:102502:152	1.7	554503.70	260165.28	—	0.10
02:12:102502:152	1.1	554456.20	260132.84	—	0.10
02:12:102502:153	1.1	554448.40	260153.23	—	0.10

Начальник отдела

(наименование должности) М.П. (подпись) (инициалы, фамилия)

КАДАСТРОВЫЙ ПЛАН ТЕРРИТОРИИ

"05" сентября 2013 г. № 02/13/1-711325

Кадастровый номер земельного участка	Номера точек	Координаты		Описание закрепления на местности	Особые отметки (точность определения)
		X	Y		
1	2	3	4	5	6
02:12:102502:153	1.2	554349.20	260082.08	—	0.10
02:12:102502:153	1.3	554350.90	260119.01	—	0.10
02:12:102502:153	1.4	554440.90	260176.49	—	0.10
02:12:102502:153	1.5	554488.10	260205.23	—	0.10
02:12:102502:153	1.6	554493.80	260189.56	—	0.10
02:12:102502:153	1.7	554496.20	260183.57	—	0.10
02:12:102502:153	1.8	554456	260158.70	—	0.10
02:12:102502:153	1.1	554448.40	260153.23	—	0.10
02:12:102502:154	1.1	554440.90	260176.49	—	0.10
02:12:102502:154	1.2	554350.90	260119.01	—	0.10
02:12:102502:154	1.3	554345	260132.72	—	0.10
02:12:102502:154	1.4	554348	260156.56	—	0.10
02:12:102502:154	1.5	554436.40	260203.20	—	0.10
02:12:102502:154	1.6	554476.60	260227.76	—	0.10
02:12:102502:154	1.7	554478.10	260225.20	—	0.10
02:12:102502:154	1.8	554488.10	260205.23	—	0.10
02:12:102502:154	1.1	554440.90	260176.49	—	0.10
02:12:102502:155	1.1	554436.40	260203.20	—	0.10
02:12:102502:155	1.2	554348	260156.56	—	0.10
02:12:102502:155	1.3	554332.30	260194.77	—	0.10
02:12:102502:155	1.4	554330.60	260196.42	—	0.10
02:12:102502:155	1.5	554324.40	260202.64	—	0.10
02:12:102502:155	1.6	554423.10	260223.36	—	0.10
02:12:102502:155	1.7	554427.20	260224.32	—	0.10
02:12:102502:155	1.8	554432.80	260228.47	—	0.10
02:12:102502:155	1.9	554465.40	260246.47	—	0.10
02:12:102502:155	1.10	554465.70	260245.94	—	—

Начальник отдела

(наименование должности) М.П. (подпись) (инициалы, фамилия)

КАДАСТРОВЫЙ ПЛАН ТЕРРИТОРИИ

"05" сентября 2013 г. № 02/13/1-711325

Кадастровый номер земельного участка	Номера точек	Координаты		Описание закрепления на местности	Особые отметки (точность определения)
		X	Y		
1	2	3	4	5	6
02:12:102502:155	1.11	554466.10	260245.33	—	0.10
02:12:102502:155	1.12	554476.60	260227.76	—	0.10
02:12:102502:155	1.1	554436.40	260203.20	—	0.10
02:12:102502:156	1.1	554618.20	260260.70	—	0.10
02:12:102502:156	1.2	554614.10	260264.29	—	0.10
02:12:102502:156	1.3	554547.80	260247.43	—	0.10
02:12:102502:156	1.4	554538.80	260244.78	—	0.10
02:12:102502:156	1.5	554530.20	260241.68	—	0.10
02:12:102502:156	1.6	554512.10	260233.38	—	0.10
02:12:102502:156	1.7	554492.60	260222.86	—	0.10
02:12:102502:156	1.8	554492.80	260214.83	—	0.10
02:12:102502:156	1.9	554500.30	260196.67	—	0.10
02:12:102502:156	1.10	554530.70	260215.16	—	0.10
02:12:102502:156	1.11	554532.20	260211.99	—	0.10
02:12:102502:156	1.12	554535.50	260212.69	—	0.10
02:12:102502:156	1.13	554547.40	260219.89	—	0.10
02:12:102502:156	1.14	554548.20	260220.32	—	0.10
02:12:102502:156	1.1	554618.20	260260.70	—	0.10
02:12:102502:157	1.1	554555	260189.45	—	0.10
02:12:102502:157	1.2	554567	260195.87	—	0.10
02:12:102502:157	1.3	554592.90	260209.88	—	0.10
02:12:102502:157	1.4	554632.20	260231.30	—	0.10
02:12:102502:157	1.5	554633.60	260230.50	—	0.10
02:12:102502:157	1.6	554639.30	260233.92	—	0.10
02:12:102502:157	1.7	554671	260253.73	—	0.10
02:12:102502:157	1.8	554656.60	260285.63	—	0.10
02:12:102502:157	1.9	554649.90	260284.88	—	0.10

Начальник отдела

(наименование должности) М.П. (подпись) (инициалы, фамилия)

КАДАСТРОВЫЙ ПЛАН ТЕРРИТОРИИ

"05" сентября 2013 г. № 02/13/1-711325

Кадастровый номер земельного участка	Номера точек	Координаты		Описание закрепления на местности	Особые отметки (точность определения)
		X	Y		
1	2	3	4	5	6
02:12:102502:157	1.10	554638.70	260277.34	—	0.10
02:12:102502:157	1.11	554626.50	260263.89	—	0.10
02:12:102502:157	1.12	554623.80	260266.78	—	0.10
02:12:102502:157	1.13	554618.20	260260.70	—	0.10
02:12:102502:157	1.14	554548.20	260220.32	—	0.10
02:12:102502:157	1.15	554547.40	260219.89	—	0.10
02:12:102502:157	1.16	554535.50	260212.69	—	0.10
02:12:102502:157	1.17	554551.20	260191.04	—	0.10
02:12:102502:157	1.1	554555	260189.45	—	0.10
02:12:102502:158	1.1	554582.40	260166.60	—	0.10
02:12:102502:158	1.2	554573.80	260182.68	—	0.10
02:12:102502:158	1.3	554567	260195.87	—	0.10
02:12:102502:158	1.4	554555	260189.45	—	0.10
02:12:102502:158	1.5	554551.20	260191.04	—	0.10
02:12:102502:158	1.6	554539.60	260185.90	—	0.10
02:12:102502:158	1.7	554510.30	260172.92	—	0.10
02:12:102502:158	1.8	554521.30	260151.37	—	0.10
02:12:102502:158	1.9	554547.90	260165.93	—	0.10
02:12:102502:158	1.10	554556.80	260151.89	—	0.10
02:12:102502:158	1.1	554582.40	260166.60	—	0.10
02:12:102502:159	1.1	554600.20	260149.33	—	0.10
02:12:102502:159	1.2	554589.60	260170.67	—	0.10
02:12:102502:159	1.3	554582.40	260166.60	—	0.10
02:12:102502:159	1.4	554556.80	260151.89	—	0.10
02:12:102502:159	1.5	554547.90	260165.93	—	0.10
02:12:102502:159	1.6	554521.30	260151.37	—	0.10
02:12:102502:159	1.7	554529.90	260136.38	—	0.10

Начальник отдела

(наименование должности) М.П. (подпись) (инициалы, фамилия)

КАДАСТРОВЫЙ ПЛАН ТЕРРИТОРИИ

"05" сентября 2013 г. № 02/13/1-711325

Кадастровый номер земельного участка	Номера точек	Координаты		Описание закрепления на местности	Особые отметки (точность определения)
		X	Y		
1	2	3	4	5	6
02:12:102502:159	1.8	554542.20	260122.80	—	0.10
02:12:102502:159	1.9	554548.80	260121.75	—	0.10
02:12:102502:159	1.10	554564.90	260130.41	—	0.10
02:12:102502:159	1.1	554600.20	260149.33	—	0.10
02:12:102502:160	1.1	554659.77	260174.39	—	0.10
02:12:102502:160	1.2	554650.78	260194.45	—	0.10
02:12:102502:160	1.3	554604.43	260178.03	—	0.10
02:12:102502:160	1.4	554589.55	260170.66	—	0.10
02:12:102502:160	1.5	554600.17	260149.32	—	0.10
02:12:102502:160	1.6	554618.98	260156.19	—	0.10
02:12:102502:160	1.7	554637.36	260162.23	—	0.10
02:12:102502:160	1.8	554656.61	260172.68	—	0.10
02:12:102502:160	1.1	554659.77	260174.39	—	0.10
02:12:102502:161	1.1	554650.80	260194.45	—	0.10
02:12:102502:161	1.2	554642.20	260211.40	—	0.10
02:12:102502:161	1.3	554616	260201.23	—	0.10
02:12:102502:161	1.4	554594.50	260193.64	—	0.10
02:12:102502:161	1.5	554573.80	260182.68	—	0.10
02:12:102502:161	1.6	554582.40	260166.60	—	0.10
02:12:102502:161	1.7	554589.60	260170.67	—	0.10
02:12:102502:161	1.8	554604.40	260178.04	—	0.10
02:12:102502:161	1.1	554650.80	260194.45	—	0.10
02:12:102502:162	1.1	554633.60	260230.50	—	0.10
02:12:102502:162	1.2	554642.20	260211.40	—	0.10
02:12:102502:162	1.3	554616	260201.23	—	0.10
02:12:102502:162	1.4	554594.50	260193.64	—	0.10
02:12:102502:162	1.5	554573.80	260182.68	—	0.10

Начальник отдела

(наименование должности) М.П. (подпись) (инициалы, фамилия)

КАДАСТРОВЫЙ ПЛАН ТЕРРИТОРИИ

"05" сентября 2013 г. № 02/13/1-711325

Кадастровый номер земельного участка	Номера точек	Координаты		Описание закрепления на местности	Особые отметки (точность определения)
		X	Y		
1	2	3	4	5	6
02:12:102502:162	1.6	554567	260195.87	—	0.10
02:12:102502:162	1.7	554592.90	260209.88	—	0.10
02:12:102502:162	1.8	554632.20	260231.30	—	0.10
02:12:102502:162	1.1	554633.60	260230.50	—	0.10
02:12:102502:163	1.1	554685.76	260219.75	—	0.10
02:12:102502:163	1.2	554656.69	260207.71	—	0.30
02:12:102502:163	1.3	554643.10	260233.92	—	0.30
02:12:102502:163	1.4	554671.50	260251.99	—	0.30
02:12:102502:163	1.5	554685.80	260219.75	—	0.30
02:12:102502:163	1.6	554685.77	260219.74	—	0.30
02:12:102502:163	1.1	554685.76	260219.75	—	0.10
02:12:102502:164	1.1	554695.52	260190.66	—	0.10
02:12:102502:164	1.2	554686.64	260217.51	—	0.10
02:12:102502:164	1.3	554685.76	260219.75	—	0.10
02:12:102502:164	1.4	554656.68	260207.70	—	0.10
02:12:102502:164	1.5	554672.44	260177.92	—	0.10
02:12:102502:164	1.1	554695.52	260190.66	—	0.10
02:12:102502:165	1.1	554672.44	260177.92	—	0.10
02:12:102502:165	1.2	554695.50	260190.65	—	0.30
02:12:102502:165	1.3	554705.10	260159.33	—	0.30
02:12:102502:165	1.4	554693.60	260153	—	0.30
02:12:102502:165	1.5	554691.20	260153.34	—	0.30
02:12:102502:165	1.6	554689.30	260155.18	—	0.30
02:12:102502:165	1.7	554672.40	260177.92	—	0.30
02:12:102502:165	1.8	554672.43	260177.94	—	0.30
02:12:102502:165	1.1	554672.44	260177.92	—	0.10
02:12:102502:166	1.1	554705.10	260159.33	—	0.30

Начальник отдела

(наименование должности) М.П. (подпись) (инициалы, фамилия)

КАДАСТРОВЫЙ ПЛАН ТЕРРИТОРИИ

"05" сентября 2013 г. № 02/13/1-711325

Кадастровый номер земельного участка	Номера точек	Координаты		Описание закрепления на местности	Особые отметки (точность определения)
		X	Y		
1	2	3	4	5	6
02:12:102502:166	1.2	554706.30	260155.51	—	0.30
02:12:102502:166	1.3	554699	260150.38	—	0.30
02:12:102502:166	1.4	554694.40	260150.53	—	0.30
02:12:102502:166	1.5	554693.60	260153	—	0.30
02:12:102502:166	1.1	554705.10	260159.33	—	0.30
02:12:102502:167	1.1	554671.10	260157.46	—	0.10
02:12:102502:167	1.2	554661.30	260170.23	—	0.10
02:12:102502:167	1.3	554659.30	260169.21	—	0.10
02:12:102502:167	1.4	554621.80	260150.66	—	0.10
02:12:102502:167	1.5	554611.30	260146.72	—	0.10
02:12:102502:167	1.6	554591.90	260139.47	—	0.10
02:12:102502:167	1.7	554607.70	260116.91	—	0.10
02:12:102502:167	1.8	554621.90	260127.09	—	0.10
02:12:102502:167	1.1	554671.10	260157.46	—	0.10
02:12:102502:168	1.1	554607.65	260116.91	—	0.10
02:12:102502:168	1.2	554591.94	260139.47	—	0.10
02:12:102502:168	1.3	554550.12	260111.97	—	0.10
02:12:102502:168	1.4	554552.69	260108.05	—	0.10
02:12:102502:168	1.5	554551.90	260107.04	—	0.10
02:12:102502:168	1.6	554568.65	260083.72	—	0.10
02:12:102502:168	1.1	554607.65	260116.91	—	0.10
02:12:102502:169	1.1	554671.10	260157.46	—	0.10
02:12:102502:169	1.2	554677.50	260148.95	—	0.10
02:12:102502:169	1.3	554648	260121.39	—	0.10
02:12:102502:169	1.4	554645.80	260124.91	—	0.10
02:12:102502:169	1.5	554635.10	260115.19	—	0.10
02:12:102502:169	1.6	554583.60	260064.79	—	0.10

Начальник отдела _____ . _ .

(наименование должности) М.П. (подпись) (инициалы, фамилия)

КАДАСТРОВЫЙ ПЛАН ТЕРРИТОРИИ

"05" сентября 2013 г. № 02/13/1-711325

Кадастровый номер земельного участка	Номера точек	Координаты		Описание закрепления на местности	Особые отметки (точность определения)
		X	Y		
1	2	3	4	5	6
02:12:102502:169	1.7	554568.60	260083.72	—	0.10
02:12:102502:169	1.8	554607.70	260116.91	—	0.10
02:12:102502:169	1.9	554621.90	260127.09	—	0.10
02:12:102502:169	1.1	554671.10	260157.46	—	0.10
02:12:102502:170	1.1	554702.57	260125.61	—	0.10
02:12:102502:170	1.2	554701.55	260126.96	—	0.10
02:12:102502:170	1.3	554679.97	260145.77	—	0.10
02:12:102502:170	1.4	554677.55	260148.95	—	0.10
02:12:102502:170	1.5	554647.98	260121.39	—	0.10
02:12:102502:170	1.6	554645.76	260124.90	—	0.10
02:12:102502:170	1.7	554635.07	260115.19	—	0.10
02:12:102502:170	1.8	554583.56	260064.79	—	0.10
02:12:102502:170	1.9	554608.81	260033.64	—	0.10
02:12:102502:170	1.10	554629.66	260060.24	—	0.10
02:12:102502:170	1.11	554636.12	260071.19	—	0.10
02:12:102502:170	1.12	554647.57	260084.63	—	0.10
02:12:102502:170	1.13	554659.79	260095.46	—	0.10
02:12:102502:170	1.14	554665.64	260098.68	—	0.10
02:12:102502:170	1.15	554676.47	260106.29	—	0.10
02:12:102502:170	1.1	554702.57	260125.61	—	0.10
02:12:102502:171	1.1	554724.20	260109.38	—	0.10
02:12:102502:171	1.2	554712.30	260133.15	—	0.10
02:12:102502:171	1.3	554701.50	260126.96	—	0.10
02:12:102502:171	1.4	554702.60	260125.61	—	0.10
02:12:102502:171	1.5	554676.50	260106.29	—	0.10
02:12:102502:171	1.6	554665.60	260098.68	—	0.10
02:12:102502:171	1.7	554659.80	260095.46	—	0.10

Начальник отдела

(наименование должности) М.П. (подпись) (инициалы, фамилия)

КАДАСТРОВЫЙ ПЛАН ТЕРРИТОРИИ

"05" сентября 2013 г. № 02/13/1-711325

Кадастровый номер земельного участка	Номера точек	Координаты		Описание закрепления на местности	Особые отметки (точность определения)
		X	Y		
1	2	3	4	5	6
02:12:102502:171	1.8	554647.60	260084.63	—	0.10
02:12:102502:171	1.9	554636.10	260071.19	—	0.10
02:12:102502:171	1.10	554646.10	260062.50	—	0.10
02:12:102502:171	1.11	554657.80	260052.28	—	0.10
02:12:102502:171	1.12	554687.80	260080.65	—	0.10
02:12:102502:171	1.13	554708.40	260099.91	—	0.10
02:12:102502:171	1.14	554713.30	260102.53	—	0.10
02:12:102502:171	1.1	554724.20	260109.38	—	0.10
02:12:102502:172	1.1	554608.81	260033.64	—	—
02:12:102502:172	1.2	554613.30	260039.36	—	—
02:12:102502:172	1.3	554629.70	260060.24	—	—
02:12:102502:172	1.4	554633.88	260067.39	—	—
02:12:102502:172	1.5	554636.12	260071.18	—	—
02:12:102502:172	1.6	554646.10	260062.50	—	—
02:12:102502:172	1.7	554657.80	260052.28	—	—
02:12:102502:172	1.8	554622.60	260017.71	—	—
02:12:102502:172	1.1	554608.81	260033.64	—	—
02:12:102502:173	1.1	554724.20	260109.38	—	0.10
02:12:102502:173	1.2	554729.90	260096.98	—	0.10
02:12:102502:173	1.3	554695.50	260067.84	—	0.10
02:12:102502:173	1.4	554621.80	260006.11	—	0.10
02:12:102502:173	1.5	554620	260013.75	—	0.10
02:12:102502:173	1.6	554622.60	260017.71	—	0.10
02:12:102502:173	1.7	554657.80	260052.28	—	0.10
02:12:102502:173	1.8	554687.80	260080.65	—	0.10
02:12:102502:173	1.9	554708.40	260099.91	—	0.10
02:12:102502:173	1.10	554713.30	260102.53	—	0.10

Начальник отдела

(наименование должности) М.П. (подпись) (инициалы, фамилия)

КАДАСТРОВЫЙ ПЛАН ТЕРРИТОРИИ

"05" сентября 2013 г. № 02/13/1-711325

Кадастровый номер земельного участка	Номера точек	Координаты		Описание закрепления на местности	Особые отметки (точность определения)
		X	Y		
1	2	3	4	5	6
02:12:102502:173	1.1	554724.20	260109.38	—	0.10
02:12:102502:174	1.1	554622.70	259977.63	—	0.10
02:12:102502:174	1.2	554701.30	260049.86	—	0.10
02:12:102502:174	1.3	554739.20	260081.57	—	0.10
02:12:102502:174	1.4	554729.90	260096.98	—	0.10
02:12:102502:174	1.5	554695.50	260067.84	—	0.10
02:12:102502:174	1.6	554621.80	260006.11	—	0.10
02:12:102502:174	1.7	554618.40	259993.46	—	0.10
02:12:102502:174	1.8	554620.50	259979.34	—	0.10
02:12:102502:174	1.1	554622.70	259977.63	—	0.10
02:12:102502:175	1.1	554702.60	260031.45	—	0.10
02:12:102502:175	1.2	554643.10	259966.07	—	0.10
02:12:102502:175	1.3	554641.60	259966.07	—	0.10
02:12:102502:175	1.4	554630.90	259971.57	—	0.10
02:12:102502:175	1.5	554622.70	259977.63	—	0.10
02:12:102502:175	1.6	554701.30	260049.86	—	0.10
02:12:102502:175	1.7	554739.20	260081.57	—	0.10
02:12:102502:175	1.8	554748.10	260067.82	—	0.10
02:12:102502:175	1.9	554735.50	260059.45	—	0.10
02:12:102502:175	1.10	554728.30	260053.96	—	0.10
02:12:102502:175	1.1	554702.60	260031.45	—	0.10
02:12:102502:176	1.1	554664.80	259949.23	—	0.10
02:12:102502:176	1.2	554718.30	260018.14	—	0.10
02:12:102502:176	1.3	554737	260040.93	—	0.10
02:12:102502:176	1.4	554755.30	260056.32	—	0.10
02:12:102502:176	1.5	554748.10	260067.82	—	0.10
02:12:102502:176	1.6	554735.50	260059.45	—	0.10

Начальник отдела

(наименование должности) М.П. (подпись) (инициалы, фамилия)

КАДАСТРОВЫЙ ПЛАН ТЕРРИТОРИИ

"05" сентября 2013 г. № 02/13/1-711325

Кадастровый номер земельного участка	Номера точек	Координаты		Описание закрепления на местности	Особые отметки (точность определения)
		X	Y		
1	2	3	4	5	6
02:12:102502:176	1.7	554728.30	260053.96	—	0.10
02:12:102502:176	1.8	554702.60	260031.45	—	0.10
02:12:102502:176	1.9	554643.10	259966.07	—	0.10
02:12:102502:176	1.1	554664.80	259949.23	—	0.10
02:12:102502:177	1.1	554691.50	259937.97	—	0.10
02:12:102502:177	1.2	554730.20	259988.07	—	0.10
02:12:102502:177	1.3	554754.70	260017.23	—	0.10
02:12:102502:177	1.4	554771.60	260027.61	—	0.10
02:12:102502:177	1.5	554755.30	260056.32	—	0.10
02:12:102502:177	1.6	554737	260040.93	—	0.10
02:12:102502:177	1.7	554718.30	260018.14	—	0.10
02:12:102502:177	1.8	554664.80	259949.23	—	0.10
02:12:102502:177	1.1	554691.50	259937.97	—	0.10
02:12:102502:178	1.1	554727.40	259932.94	—	0.20
02:12:102502:178	1.2	554746.30	259972.43	—	0.20
02:12:102502:178	1.3	554759.30	259994.24	—	0.20
02:12:102502:178	1.4	554764.50	259999.68	—	0.20
02:12:102502:178	1.5	554766.70	260000.82	—	0.20
02:12:102502:178	1.6	554780.20	260010.12	—	0.20
02:12:102502:178	1.7	554771.60	260027.61	—	0.10
02:12:102502:178	1.8	554754.70	260017.23	—	0.10
02:12:102502:178	1.9	554730.20	259988.07	—	0.10
02:12:102502:178	1.10	554691.50	259937.97	—	0.10
02:12:102502:178	1.1	554727.40	259932.94	—	0.20
02:12:102502:179	1.1	554767.70	259934.07	—	0.20
02:12:102502:179	1.2	554772.30	259938.20	—	0.20
02:12:102502:179	1.3	554788.40	259968.47	—	0.20

Начальник отдела

(наименование должности) М.П. (подпись) (инициалы, фамилия)

КАДАСТРОВЫЙ ПЛАН ТЕРРИТОРИИ

"05" сентября 2013 г. № 02/13/1-711325

Кадастровый номер земельного участка	Номера точек	Координаты		Описание закрепления на местности	Особые отметки (точность определения)
		X	Y		
1	2	3	4	5	6
02:12:102502:179	1.4	554792.60	259976.72	—	0.20
02:12:102502:179	1.5	554794.20	259981.96	—	0.20
02:12:102502:179	1.6	554780.20	260010.12	—	0.20
02:12:102502:179	1.7	554766.70	260000.82	—	0.20
02:12:102502:179	1.8	554764.50	259999.68	—	0.20
02:12:102502:179	1.9	554759.30	259994.24	—	0.20
02:12:102502:179	1.10	554746.30	259972.43	—	0.20
02:12:102502:179	1.11	554727.40	259932.94	—	0.20
02:12:102502:179	1.12	554735.70	259932.58	—	0.20
02:12:102502:179	1.13	554755.10	259930.60	—	0.20
02:12:102502:179	1.1	554767.70	259934.07	—	0.20
02:12:102502:180	1.1	554835	259999.44	—	0.10
02:12:102502:180	1.2	554822.30	260033.27	—	0.10
02:12:102502:180	1.3	554819.20	260056.49	—	0.10
02:12:102502:180	1.4	554815.30	260072.57	—	0.10
02:12:102502:180	1.5	554780	260062.22	—	0.10
02:12:102502:180	1.6	554778.20	260059.16	—	0.10
02:12:102502:180	1.7	554799.20	260028.83	—	0.10
02:12:102502:180	1.8	554823.10	259994.09	—	0.10
02:12:102502:180	1.1	554835	259999.44	—	0.10
02:12:102502:181	1.1	554851.20	260007.35	—	0.10
02:12:102502:181	1.2	554841.50	260039.07	—	0.10
02:12:102502:181	1.3	554840.10	260049.87	—	0.10
02:12:102502:181	1.4	554839.10	260050.90	—	0.10
02:12:102502:181	1.5	554832.70	260077.19	—	0.10
02:12:102502:181	1.6	554815.30	260072.57	—	0.10
02:12:102502:181	1.7	554819.20	260056.49	—	0.10

Начальник отдела

(наименование должности) М.П. (подпись) (инициалы, фамилия)

КАДАСТРОВЫЙ ПЛАН ТЕРРИТОРИИ

"05" сентября 2013 г. № 02/13/1-711325

Кадастровый номер земельного участка	Номера точек	Координаты		Описание закрепления на местности	Особые отметки (точность определения)
		X	Y		
1	2	3	4	5	6
02:12:102502:181	1.8	554822.30	260033.27	—	0.10
02:12:102502:181	1.9	554835	259999.44	—	0.10
02:12:102502:181	1.1	554851.20	260007.35	—	0.10
02:12:102502:182	1.1	554871.50	260017.27	—	0.10
02:12:102502:182	1.2	554863.10	260039.63	—	0.10
02:12:102502:182	1.3	554856.50	260062.21	—	0.10
02:12:102502:182	1.4	554851.60	260082.43	—	0.10
02:12:102502:182	1.5	554832.70	260077.19	—	0.10
02:12:102502:182	1.6	554839.10	260050.90	—	0.10
02:12:102502:182	1.7	554840.10	260049.87	—	0.10
02:12:102502:182	1.8	554841.50	260039.07	—	0.10
02:12:102502:182	1.9	554851.20	260007.35	—	0.10
02:12:102502:182	1.1	554871.50	260017.27	—	0.10
02:12:102502:183	1.1	554902.50	260036.63	—	0.10
02:12:102502:183	1.2	554892.30	260062.58	—	0.10
02:12:102502:183	1.3	554889.20	260075.30	—	0.10
02:12:102502:183	1.4	554888	260074.86	—	0.10
02:12:102502:183	1.5	554883	260090.82	—	0.10
02:12:102502:183	1.6	554875.30	260088.76	—	0.10
02:12:102502:183	1.7	554851.60	260082.43	—	0.10
02:12:102502:183	1.8	554856.50	260062.21	—	0.10
02:12:102502:183	1.9	554863.10	260039.63	—	0.10
02:12:102502:183	1.10	554871.50	260017.27	—	0.10
02:12:102502:183	1.1	554902.50	260036.63	—	0.10
02:12:102502:184	1.1	554915.40	260047.84	—	0.10
02:12:102502:184	1.2	554916.10	260051.06	—	0.10
02:12:102502:184	1.3	554915.90	260053.66	—	0.10

Начальник отдела

(наименование должности) М.П. (подпись) (инициалы, фамилия)

КАДАСТРОВЫЙ ПЛАН ТЕРРИТОРИИ

"05" сентября 2013 г. № 02/13/1-711325

Кадастровый номер земельного участка	Номера точек	Координаты		Описание закрепления на местности	Особые отметки (точность определения)
		X	Y		
1	2	3	4	5	6
02:12:102502:184	1.4	554911.10	260067.42	—	0.10
02:12:102502:184	1.5	554906.90	260080.92	—	0.10
02:12:102502:184	1.6	554902.50	260095.07	—	0.10
02:12:102502:184	1.7	554883	260090.82	—	0.10
02:12:102502:184	1.8	554888	260074.86	—	0.10
02:12:102502:184	1.9	554889.20	260075.30	—	0.10
02:12:102502:184	1.10	554892.30	260062.58	—	0.10
02:12:102502:184	1.11	554902.50	260036.63	—	0.10
02:12:102502:184	1.1	554915.40	260047.84	—	0.10
02:12:102502:185	1.1	554957.50	259892.27	—	0.10
02:12:102502:185	1.2	554908	259957.16	—	0.10
02:12:102502:185	1.3	554905	259964.25	—	0.10
02:12:102502:185	1.4	554894.90	259981.68	—	0.10
02:12:102502:185	1.5	554882.10	260006.44	—	0.10
02:12:102502:185	1.6	554877.80	260012.08	—	0.10
02:12:102502:185	1.7	554852.70	259998.53	—	0.10
02:12:102502:185	1.8	554868.30	259967.81	—	0.10
02:12:102502:185	1.9	554876.90	259950.94	—	0.10
02:12:102502:185	1.10	554882.80	259944.31	—	0.10
02:12:102502:185	1.11	554897.40	259925.74	—	0.10
02:12:102502:185	1.12	554920	259909.02	—	0.10
02:12:102502:185	1.1	554957.50	259892.27	—	0.10
02:12:102502:186	1.1	554993.60	259885.28	—	0.10
02:12:102502:186	1.2	554956.30	259940.84	—	0.10
02:12:102502:186	1.3	554942.70	259962.65	—	0.10
02:12:102502:186	1.4	554937.90	259969.43	—	0.10
02:12:102502:186	1.5	554936.20	259975.32	—	0.10

Начальник отдела

(наименование должности) М.П. (подпись) (инициалы, фамилия)

КАДАСТРОВЫЙ ПЛАН ТЕРРИТОРИИ

"05" сентября 2013 г. № 02/13/1-711325

Кадастровый номер земельного участка	Номера точек	Координаты		Описание закрепления на местности	Особые отметки (точность определения)
		X	Y		
1	2	3	4	5	6
02:12:102502:186	1.6	554930.90	259985.98	—	0.10
02:12:102502:186	1.7	554915.40	260012.16	—	0.10
02:12:102502:186	1.8	554904.20	260030.57	—	0.10
02:12:102502:186	1.9	554882.30	260013.93	—	0.10
02:12:102502:186	1.10	554877.80	260012.08	—	0.10
02:12:102502:186	1.11	554882.10	260006.44	—	0.10
02:12:102502:186	1.12	554894.90	259981.68	—	0.10
02:12:102502:186	1.13	554905	259964.25	—	0.10
02:12:102502:186	1.14	554908	259957.16	—	0.10
02:12:102502:186	1.15	554957.50	259892.27	—	0.10
02:12:102502:186	1.16	554959.40	259891.73	—	0.10
02:12:102502:186	1.17	554986.90	259879.14	—	0.10
02:12:102502:186	1.1	554993.60	259885.28	—	0.10
02:12:102502:187	1.1	555009.30	259894.22	—	0.10
02:12:102502:187	1.2	555001.50	259905.71	—	0.10
02:12:102502:187	1.3	554973.40	259951.77	—	0.10
02:12:102502:187	1.4	554963.70	259967.91	—	0.10
02:12:102502:187	1.5	554949.80	259993.80	—	0.10
02:12:102502:187	1.6	554935.40	260025.24	—	0.10
02:12:102502:187	1.7	554927	260046.37	—	0.10
02:12:102502:187	1.8	554923.70	260045.36	—	0.10
02:12:102502:187	1.9	554905.40	260032.47	—	0.10
02:12:102502:187	1.10	554904.20	260030.57	—	0.10
02:12:102502:187	1.11	554915.40	260012.16	—	0.10
02:12:102502:187	1.12	554930.90	259985.98	—	0.10
02:12:102502:187	1.13	554936.20	259975.32	—	0.10
02:12:102502:187	1.14	554937.90	259969.43	—	0.10

Начальник отдела

(наименование должности) М.П. (подпись) (инициалы, фамилия)

КАДАСТРОВЫЙ ПЛАН ТЕРРИТОРИИ

"05" сентября 2013 г. № 02/13/1-711325

Кадастровый номер земельного участка	Номера точек	Координаты		Описание закрепления на местности	Особые отметки (точность определения)
		X	Y		
1	2	3	4	5	6
02:12:102502:187	1.15	554942.70	259962.65	—	0.10
02:12:102502:187	1.16	554956.30	259940.84	—	0.10
02:12:102502:187	1.17	554993.60	259885.28	—	0.10
02:12:102502:187	1.1	555009.30	259894.22	—	0.10
02:12:102502:188	1.1	554966.40	259999.74	—	0.10
02:12:102502:188	1.2	554946.80	260052.48	—	0.10
02:12:102502:188	1.3	554933.70	260099.53	—	0.10
02:12:102502:188	1.4	554933.20	260102.47	—	0.10
02:12:102502:188	1.5	554906.30	260095.74	—	0.10
02:12:102502:188	1.6	554912.20	260075.19	—	0.10
02:12:102502:188	1.7	554914.20	260069.33	—	0.10
02:12:102502:188	1.8	554923.70	260045.36	—	0.10
02:12:102502:188	1.9	554927	260046.37	—	0.10
02:12:102502:188	1.10	554935.40	260025.24	—	0.10
02:12:102502:188	1.11	554949.80	259993.80	—	0.10
02:12:102502:188	1.1	554966.40	259999.74	—	0.10
02:12:102502:189	1.1	555000.70	259976.63	—	0.10
02:12:102502:189	1.2	554996.90	259987.79	—	0.10
02:12:102502:189	1.3	554988.80	260007.89	—	0.10
02:12:102502:189	1.4	554973.40	260059.11	—	0.10
02:12:102502:189	1.5	554958.10	260107.93	—	0.10
02:12:102502:189	1.6	554933.20	260102.47	—	0.10
02:12:102502:189	1.7	554933.70	260099.53	—	0.10
02:12:102502:189	1.8	554946.80	260052.48	—	0.10
02:12:102502:189	1.9	554966.40	259999.74	—	0.10
02:12:102502:189	1.10	554949.80	259993.80	—	0.10
02:12:102502:189	1.11	554963.70	259967.91	—	0.10

Начальник отдела _____ . _ .

(наименование должности) М.П. (подпись) (инициалы, фамилия)

КАДАСТРОВЫЙ ПЛАН ТЕРРИТОРИИ

"05" сентября 2013 г. № 02/13/1-711325

Кадастровый номер земельного участка	Номера точек	Координаты		Описание закрепления на местности	Особые отметки (точность определения)
		X	Y		
1	2	3	4	5	6
02:12:102502:189	1.12	554988	259972.78	—	0.10
02:12:102502:189	1.1	555000.70	259976.63	—	0.10
02:12:102502:190	1.1	555023.10	259989.32	—	0.10
02:12:102502:190	1.2	555020.50	259994.90	—	0.10
02:12:102502:190	1.3	555018.90	260001.90	—	0.10
02:12:102502:190	1.4	555011.60	260018.21	—	0.10
02:12:102502:190	1.5	554997.90	260068.55	—	0.10
02:12:102502:190	1.6	554984.90	260114.01	—	0.10
02:12:102502:190	1.7	554958.10	260107.93	—	0.10
02:12:102502:190	1.8	554973.40	260059.11	—	0.10
02:12:102502:190	1.9	554988.80	260007.89	—	0.10
02:12:102502:190	1.10	554996.90	259987.79	—	0.10
02:12:102502:190	1.11	555000.70	259976.63	—	0.10
02:12:102502:190	1.12	555015.60	259985.06	—	0.10
02:12:102502:190	1.1	555023.10	259989.32	—	0.10
02:12:102502:191	1.1	555037.60	260007.75	—	0.10
02:12:102502:191	1.2	555036.20	260012.68	—	0.10
02:12:102502:191	1.3	555033.40	260022.28	—	0.10
02:12:102502:191	1.4	555019.60	260070.36	—	0.10
02:12:102502:191	1.5	555008.70	260119.56	—	0.10
02:12:102502:191	1.6	554984.90	260114.01	—	0.10
02:12:102502:191	1.7	554997.90	260068.55	—	0.10
02:12:102502:191	1.8	555011.60	260018.21	—	0.10
02:12:102502:191	1.9	555018.90	260001.90	—	0.10
02:12:102502:191	1.1	555037.60	260007.75	—	0.10
02:12:102502:192	1.1	555056	260029.63	—	0.10
02:12:102502:192	1.2	555054.20	260034.31	—	0.10

Начальник отдела _____ . _ .

(наименование должности) М.П. (подпись) (инициалы, фамилия)

КАДАСТРОВЫЙ ПЛАН ТЕРРИТОРИИ

"05" сентября 2013 г. № 02/13/1-711325

Кадастровый номер земельного участка	Номера точек	Координаты		Описание закрепления на местности	Особые отметки (точность определения)
		X	Y		
1	2	3	4	5	6
02:12:102502:192	1.3	555037.70	260078.30	—	0.10
02:12:102502:192	1.4	555024.40	260124.19	—	0.10
02:12:102502:192	1.5	555016.30	260122.29	—	0.10
02:12:102502:192	1.6	555008.70	260119.56	—	0.10
02:12:102502:192	1.7	555019.60	260070.36	—	0.10
02:12:102502:192	1.8	555033.40	260022.28	—	0.10
02:12:102502:192	1.9	555036.20	260012.68	—	0.10
02:12:102502:192	1.1	555056	260029.63	—	0.10
02:12:102502:193	1.1	555080.90	260036.83	—	0.10
02:12:102502:193	1.2	555078	260046.40	—	0.10
02:12:102502:193	1.3	555062.40	260097.54	—	0.10
02:12:102502:193	1.4	555057.90	260129.06	—	0.10
02:12:102502:193	1.5	555027.90	260125.27	—	0.10
02:12:102502:193	1.6	555024.40	260124.19	—	0.10
02:12:102502:193	1.7	555037.70	260078.30	—	0.10
02:12:102502:193	1.8	555054.20	260034.31	—	0.10
02:12:102502:193	1.9	555056	260029.63	—	0.10
02:12:102502:193	1.1	555080.90	260036.83	—	0.10
02:12:102502:194	1.1	555101.70	260047.13	—	0.10
02:12:102502:194	1.2	555100.70	260051	—	0.10
02:12:102502:194	1.3	555088.70	260096.22	—	0.10
02:12:102502:194	1.4	555086.20	260104.32	—	0.10
02:12:102502:194	1.5	555084.20	260112.36	—	0.10
02:12:102502:194	1.6	555079.30	260133.37	—	0.10
02:12:102502:194	1.7	555057.90	260129.06	—	0.10
02:12:102502:194	1.8	555062.40	260097.54	—	0.10
02:12:102502:194	1.9	555078	260046.40	—	0.10

Начальник отдела

(наименование должности) М.П. (подпись) (инициалы, фамилия)

КАДАСТРОВЫЙ ПЛАН ТЕРРИТОРИИ

"05" сентября 2013 г. № 02/13/1-711325

Кадастровый номер земельного участка	Номера точек	Координаты		Описание закрепления на местности	Особые отметки (точность определения)
		X	Y		
1	2	3	4	5	6
02:12:102502:194	1.10	555080.90	260036.83	—	0.10
02:12:102502:194	1.1	555101.70	260047.13	—	0.10
02:12:102502:195	1.1	555137.10	260038.23	—	0.20
02:12:102502:195	1.2	555134.90	260047.98	—	0.20
02:12:102502:195	1.3	555123.60	260097.48	—	0.20
02:12:102502:195	1.4	555118	260127.25	—	0.20
02:12:102502:195	1.5	555120.90	260129.60	—	0.20
02:12:102502:195	1.6	555119.30	260141.89	—	0.20
02:12:102502:195	1.7	555089.50	260136.32	—	0.10
02:12:102502:195	1.8	555084.90	260135.40	—	0.10
02:12:102502:195	1.9	555079.30	260133.37	—	0.10
02:12:102502:195	1.10	555084.20	260112.36	—	0.10
02:12:102502:195	1.11	555086.20	260104.32	—	0.10
02:12:102502:195	1.12	555088.70	260096.22	—	0.10
02:12:102502:195	1.13	555100.70	260051	—	0.10
02:12:102502:195	1.14	555101.70	260047.13	—	0.10
02:12:102502:195	1.1	555137.10	260038.23	—	0.20
02:12:102502:196	1.1	555171.10	260033.94	—	0.20
02:12:102502:196	1.2	555165.20	260053.04	—	0.20
02:12:102502:196	1.3	555150.90	260099.13	—	0.20
02:12:102502:196	1.4	555141.60	260135.90	—	0.20
02:12:102502:196	1.5	555143.40	260139.86	—	0.20
02:12:102502:196	1.6	555141.90	260145.61	—	0.20
02:12:102502:196	1.7	555139.70	260145.31	—	0.20
02:12:102502:196	1.8	555119.30	260141.89	—	0.20
02:12:102502:196	1.9	555120.90	260129.60	—	0.20
02:12:102502:196	1.10	555118	260127.25	—	0.20

Начальник отдела

(наименование должности) М.П. (подпись) (инициалы, фамилия)

КАДАСТРОВЫЙ ПЛАН ТЕРРИТОРИИ

"05" сентября 2013 г. № 02/13/1-711325

Кадастровый номер земельного участка	Номера точек	Координаты		Описание закрепления на местности	Особые отметки (точность определения)
		X	Y		
1	2	3	4	5	6
02:12:102502:196	1.11	555123.60	260097.48	—	0.20
02:12:102502:196	1.12	555134.90	260047.98	—	0.20
02:12:102502:196	1.13	555137.10	260038.23	—	0.20
02:12:102502:196	1.1	555171.10	260033.94	—	0.20
02:12:102502:197	1.1	555191.60	260051.83	—	0.20
02:12:102502:197	1.2	555177.80	260106.49	—	0.20
02:12:102502:197	1.3	555168.90	260145.67	—	0.20
02:12:102502:197	1.4	555170.20	260146.48	—	0.20
02:12:102502:197	1.5	555169.70	260147.85	—	0.10
02:12:102502:197	1.6	555141.90	260145.61	—	0.20
02:12:102502:197	1.7	555143.40	260139.86	—	0.20
02:12:102502:197	1.8	555141.60	260135.90	—	0.20
02:12:102502:197	1.9	555150.90	260099.13	—	0.20
02:12:102502:197	1.10	555165.20	260053.04	—	0.20
02:12:102502:197	1.1	555191.60	260051.83	—	0.20
02:12:102502:198	1.1	555232.30	260027.46	—	0.20
02:12:102502:198	1.2	555230.80	260037.35	—	0.20
02:12:102502:198	1.3	555229.70	260045.44	—	0.20
02:12:102502:198	1.4	555217	260088.35	—	0.20
02:12:102502:198	1.5	555211.40	260104.30	—	0.20
02:12:102502:198	1.6	555208.70	260104.17	—	0.20
02:12:102502:198	1.7	555207.50	260113.04	—	0.20
02:12:102502:198	1.8	555210.10	260113.60	—	0.20
02:12:102502:198	1.9	555208.10	260136.40	—	0.20
02:12:102502:198	1.10	555206.50	260139.58	—	0.20
02:12:102502:198	1.11	555197	260142.65	—	0.20
02:12:102502:198	1.12	555170.20	260146.48	—	0.20

Начальник отдела

(наименование должности) М.П. (подпись) (инициалы, фамилия)

КАДАСТРОВЫЙ ПЛАН ТЕРРИТОРИИ

"05" сентября 2013 г. № 02/13/1-711325

Кадастровый номер земельного участка	Номера точек	Координаты		Описание закрепления на местности	Особые отметки (точность определения)
		X	Y		
1	2	3	4	5	6
02:12:102502:198	1.13	555168.90	260145.67	—	0.20
02:12:102502:198	1.14	555177.80	260106.49	—	0.20
02:12:102502:198	1.15	555191.60	260051.83	—	0.20
02:12:102502:198	1.16	555165.20	260053.04	—	0.20
02:12:102502:198	1.17	555171.10	260033.94	—	0.20
02:12:102502:198	1.18	555176.20	260014.08	—	0.20
02:12:102502:198	1.1	555232.30	260027.46	—	0.20
02:12:102502:199	1.1	555264.80	260006.69	—	0.10
02:12:102502:199	1.2	555264	260021.67	—	0.10
02:12:102502:199	1.3	555260.80	260084.55	—	0.10
02:12:102502:199	1.4	555251.90	260088	—	0.10
02:12:102502:199	1.5	555251.40	260118.18	—	0.10
02:12:102502:199	1.6	555219.30	260131.22	—	0.10
02:12:102502:199	1.7	555216.50	260130.76	—	0.10
02:12:102502:199	1.8	555227	260081.76	—	0.10
02:12:102502:199	1.9	555225.90	260081.12	—	0.10
02:12:102502:199	1.10	555235.30	260032.97	—	0.10
02:12:102502:199	1.11	555237.80	260030.40	—	0.10
02:12:102502:199	1.12	555238.50	260027.15	—	0.10
02:12:102502:199	1.13	555241.50	260012.45	—	0.10
02:12:102502:199	1.1	555264.80	260006.69	—	0.10
02:12:102502:200	1.1	555307.10	260060.73	—	0.10
02:12:102502:200	1.2	555308.66	260028.53	—	0.30
02:12:102502:200	1.3	555310.29	259994.71	—	0.30
02:12:102502:200	1.4	555311.25	259974.73	—	0.30
02:12:102502:200	1.5	555285.52	259992.43	—	0.30
02:12:102502:200	1.6	555264.81	260006.68	—	0.30

Начальник отдела

(наименование должности) М.П. (подпись) (инициалы, фамилия)

КАДАСТРОВЫЙ ПЛАН ТЕРРИТОРИИ

"05" сентября 2013 г. № 02/13/1-711325

Кадастровый номер земельного участка	Номера точек	Координаты		Описание закрепления на местности	Особые отметки (точность определения)
		X	Y		
1	2	3	4	5	6
02:12:102502:200	1.7	555264.04	260021.66	—	0.30
02:12:102502:200	1.8	555260.80	260084.55	—	0.10
02:12:102502:200	1.9	555251.90	260088	—	0.10
02:12:102502:200	1.10	555251.65	260103.09	—	0.30
02:12:102502:200	1.11	555251.44	260118.18	—	0.30
02:12:102502:200	1.12	555251.78	260120.01	—	0.30
02:12:102502:200	1.13	555279.10	260109.64	—	0.30
02:12:102502:200	1.14	555304.89	260100.87	—	0.30
02:12:102502:200	1.15	555304.39	260084.38	—	0.30
02:12:102502:200	1.16	555304.72	260082.79	—	0.30
02:12:102502:200	1.17	555305.70	260078.03	—	0.10
02:12:102502:200	1.18	555306.13	260074.87	—	0.30
02:12:102502:200	1.19	555306.66	260070.65	—	0.30
02:12:102502:200	1.20	555307.02	260062.64	—	0.30
02:12:102502:200	1.1	555307.10	260060.73	—	0.10
02:12:102502:202	1.1	555342.70	259971.77	—	0.10
02:12:102502:202	1.2	555342.30	259984.04	—	0.10
02:12:102502:202	1.3	555340.60	260056.11	—	0.10
02:12:102502:202	1.4	555340.40	260070.23	—	0.10
02:12:102502:202	1.5	555341.20	260084.29	—	0.10
02:12:102502:202	1.6	555343.20	260090.08	—	0.10
02:12:102502:202	1.7	555335.70	260092.33	—	0.10
02:12:102502:202	1.8	555325.50	260094.56	—	0.10
02:12:102502:202	1.9	555304.90	260100.87	—	0.10
02:12:102502:202	1.10	555304.40	260084.38	—	0.10
02:12:102502:202	1.11	555305.70	260078.03	—	0.10
02:12:102502:202	1.12	555306.70	260070.65	—	0.10

Начальник отдела _____ . . .

(наименование должности) М.П. (подпись) (инициалы, фамилия)

КАДАСТРОВЫЙ ПЛАН ТЕРРИТОРИИ

"05" сентября 2013 г. № 02/13/1-711325

Кадастровый номер земельного участка	Номера точек	Координаты		Описание закрепления на местности	Особые отметки (точность определения)
		X	Y		
1	2	3	4	5	6
02:12:102502:202	1.13	555307.10	260060.73	—	0.10
02:12:102502:202	1.14	555310.30	259994.71	—	0.10
02:12:102502:202	1.15	555311.30	259974.73	—	0.10
02:12:102502:202	1.1	555342.70	259971.77	—	0.10
02:12:102502:203	1.1	555366.40	259969.53	—	0.10
02:12:102502:203	1.2	555365.70	259984.07	—	0.10
02:12:102502:203	1.3	555363.40	260034.89	—	0.10
02:12:102502:203	1.4	555363.10	260058.18	—	0.10
02:12:102502:203	1.5	555365	260077.81	—	0.10
02:12:102502:203	1.6	555341.20	260084.29	—	0.10
02:12:102502:203	1.7	555340.40	260070.23	—	0.10
02:12:102502:203	1.8	555340.60	260056.11	—	0.10
02:12:102502:203	1.9	555342.30	259984.04	—	0.10
02:12:102502:203	1.10	555342.70	259971.77	—	0.10
02:12:102502:203	1.1	555366.40	259969.53	—	0.10
02:12:102502:204	1.1	555386.40	259967.64	—	0.10
02:12:102502:204	1.2	555385.60	259976.66	—	0.10
02:12:102502:204	1.3	555382.60	260011.34	—	0.10
02:12:102502:204	1.4	555387.40	260024.79	—	0.10
02:12:102502:204	1.5	555390.90	260046.45	—	0.10
02:12:102502:204	1.6	555386.10	260047.29	—	0.10
02:12:102502:204	1.7	555390	260070.43	—	0.10
02:12:102502:204	1.8	555365	260077.81	—	0.10
02:12:102502:204	1.9	555363.10	260058.18	—	0.10
02:12:102502:204	1.10	555363.40	260034.89	—	0.10
02:12:102502:204	1.11	555365.70	259984.07	—	0.10
02:12:102502:204	1.12	555366.40	259969.53	—	0.10

Начальник отдела

(наименование должности) М.П. (подпись) (инициалы, фамилия)

КАДАСТРОВЫЙ ПЛАН ТЕРРИТОРИИ

"05" сентября 2013 г. № 02/13/1-711325

Кадастровый номер земельного участка	Номера точек	Координаты		Описание закрепления на местности	Особые отметки (точность определения)
		X	Y		
1	2	3	4	5	6
02:12:102502:204	1.1	555386.40	259967.64	—	0.10
02:12:102502:206	1.1	555449.10	259954.41	—	0.10
02:12:102502:206	1.2	555448.50	259967.63	—	0.10
02:12:102502:206	1.3	555446.50	260016.78	—	0.10
02:12:102502:206	1.4	555446.30	260033.10	—	0.10
02:12:102502:206	1.5	555417	260040.44	—	0.10
02:12:102502:206	1.6	555414.20	260011.71	—	0.10
02:12:102502:206	1.7	555414.80	259972.63	—	0.10
02:12:102502:206	1.8	555414.90	259964.95	—	0.10
02:12:102502:206	1.9	555416.50	259956.84	—	0.10
02:12:102502:206	1.1	555449.10	259954.41	—	0.10
02:12:102502:208	1.1	555543.90	259971.57	—	0.10
02:12:102502:208	1.2	555525.80	259993.59	—	0.30
02:12:102502:208	1.3	555519	260001.66	—	0.30
02:12:102502:208	1.4	555499.20	260000.11	—	0.30
02:12:102502:208	1.5	555499.20	260002.89	—	0.30
02:12:102502:208	1.6	555496.20	260002.89	—	0.30
02:12:102502:208	1.7	555496.20	260019.76	—	0.30
02:12:102502:208	1.8	555494.10	260021.64	—	0.30
02:12:102502:208	1.9	555469.10	260027.90	—	0.30
02:12:102502:208	1.10	555473.10	259990.67	—	0.30
02:12:102502:208	1.11	555465.40	259970.12	—	0.30
02:12:102502:208	1.12	555490.20	259927.53	—	0.30
02:12:102502:208	1.13	555493.70	259922.63	—	0.10
02:12:102502:208	1.14	555496.60	259925.33	—	0.10
02:12:102502:208	1.15	555500.80	259929.86	—	0.10
02:12:102502:208	1.16	555516.10	259944.48	—	0.10

Начальник отдела

(наименование должности) М.П. (подпись) (инициалы, фамилия)

КАДАСТРОВЫЙ ПЛАН ТЕРРИТОРИИ

"05" сентября 2013 г. № 02/13/1-711325

Кадастровый номер земельного участка	Номера точек	Координаты		Описание закрепления на местности	Особые отметки (точность определения)
		X	Y		
1	2	3	4	5	6
02:12:102502:208	1.1	555543.90	259971.57	—	0.10
02:12:102502:209	1.1	555256.10	260151.83	—	0.30
02:12:102502:209	1.2	555259.10	260158.38	—	0.30
02:12:102502:209	1.3	555246.20	260163.83	—	0.30
02:12:102502:209	1.4	555243.70	260155	—	0.30
02:12:102502:209	1.1	555256.10	260151.83	—	0.30
02:12:102502:210	1.1	555230.30	260162.69	—	0.30
02:12:102502:210	1.2	555231.60	260172.70	—	0.30
02:12:102502:210	1.3	555218.30	260175.68	—	0.30
02:12:102502:210	1.4	555216.20	260165.63	—	0.30
02:12:102502:210	1.1	555230.30	260162.69	—	0.30
02:12:102502:211	1.1	555204.91	260178.60	—	0.30
02:12:102502:211	1.2	555210.81	260190.43	—	0.30
02:12:102502:211	1.3	555202.94	260194.72	—	0.30
02:12:102502:211	1.4	555194.90	260195.47	—	0.30
02:12:102502:211	1.5	555192.58	260192.12	—	0.30
02:12:102502:211	1.6	555196.59	260182.88	—	0.30
02:12:102502:211	1.1	555204.91	260178.60	—	0.30
02:12:102502:212	1.1	555162.50	260267.59	—	0.10
02:12:102502:212	1.2	555162.50	260240.91	—	0.10
02:12:102502:212	1.3	555165.50	260204.85	—	0.10
02:12:102502:212	1.4	555163.90	260191.72	—	0.10
02:12:102502:212	1.5	555168.60	260172.47	—	0.10
02:12:102502:212	1.6	555172.90	260171.08	—	0.10
02:12:102502:212	1.7	555173.90	260208.33	—	0.30
02:12:102502:212	1.8	555172.50	260245.90	—	0.30
02:12:102502:212	1.9	555169.60	260256.94	—	0.30

Начальник отдела

(наименование должности) М.П. (подпись) (инициалы, фамилия)

КАДАСТРОВЫЙ ПЛАН ТЕРРИТОРИИ

"05" сентября 2013 г. № 02/13/1-711325

Кадастровый номер земельного участка	Номера точек	Координаты		Описание закрепления на местности	Особые отметки (точность определения)
		X	Y		
1	2	3	4	5	6
02:12:102502:212	1.10	555165.80	260264.89	—	0.30
02:12:102502:212	1.1	555162.50	260267.59	—	0.10
02:12:102502:213	1.1	555169.10	260164.95	—	0.10
02:12:102502:213	1.2	555172.90	260171.08	—	0.10
02:12:102502:213	1.3	555168.60	260172.47	—	0.10
02:12:102502:213	1.4	555163.90	260191.72	—	0.10
02:12:102502:213	1.5	555165.50	260204.85	—	0.10
02:12:102502:213	1.6	555162.50	260240.91	—	0.10
02:12:102502:213	1.7	555162.50	260267.59	—	0.10
02:12:102502:213	1.8	555151.70	260275.58	—	0.10
02:12:102502:213	1.9	555135.20	260281.51	—	0.10
02:12:102502:213	1.10	555143.50	260200.77	—	0.10
02:12:102502:213	1.11	555146.60	260171.38	—	0.10
02:12:102502:213	1.12	555150.80	260162.96	—	0.10
02:12:102502:213	1.1	555169.10	260164.95	—	0.10
02:12:102502:214	1.1	555146.60	260171.38	—	0.10
02:12:102502:214	1.2	555150.80	260162.96	—	0.10
02:12:102502:214	1.3	555115.60	260157.83	—	0.10
02:12:102502:214	1.4	555113.80	260172.76	—	0.10
02:12:102502:214	1.5	555113.20	260197.46	—	0.10
02:12:102502:214	1.6	555104.90	260273.36	—	0.10
02:12:102502:214	1.7	555103.30	260286.61	—	0.10
02:12:102502:214	1.8	555118.40	260287.56	—	0.10
02:12:102502:214	1.9	555135.20	260281.51	—	0.10
02:12:102502:214	1.10	555143.50	260200.77	—	0.10
02:12:102502:214	1.1	555146.60	260171.38	—	0.10
02:12:102502:215	1.1	555113.80	260172.76	—	0.10

Начальник отдела _____ . _ .

(наименование должности) М.П. (подпись) (инициалы, фамилия)

КАДАСТРОВЫЙ ПЛАН ТЕРРИТОРИИ

"05" сентября 2013 г. № 02/13/1-711325

Кадастровый номер земельного участка	Номера точек	Координаты		Описание закрепления на местности	Особые отметки (точность определения)
		X	Y		
1	2	3	4	5	6
02:12:102502:215	1.2	555115.60	260157.83	—	0.10
02:12:102502:215	1.3	555083.90	260153.29	—	0.10
02:12:102502:215	1.4	555081.40	260192.12	—	0.10
02:12:102502:215	1.5	555080.90	260192.78	—	0.10
02:12:102502:215	1.6	555080.60	260197.98	—	0.10
02:12:102502:215	1.7	555073.90	260231.22	—	0.10
02:12:102502:215	1.8	555068.50	260252.64	—	0.10
02:12:102502:215	1.9	555065.70	260265.59	—	0.10
02:12:102502:215	1.10	555104.90	260273.36	—	0.10
02:12:102502:215	1.11	555113.20	260197.46	—	0.10
02:12:102502:215	1.1	555113.80	260172.76	—	0.10
02:12:102502:216	1.1	555081.40	260192.12	—	0.10
02:12:102502:216	1.2	555083.90	260153.29	—	0.10
02:12:102502:216	1.3	555070.10	260151.54	—	0.10
02:12:102502:216	1.4	555070.30	260148.64	—	0.10
02:12:102502:216	1.5	555064.90	260148.29	—	0.10
02:12:102502:216	1.6	555064.60	260150.24	—	0.10
02:12:102502:216	1.7	555059.50	260194.20	—	0.10
02:12:102502:216	1.8	555035.90	260292.65	—	0.10
02:12:102502:216	1.9	555042.40	260290.67	—	0.10
02:12:102502:216	1.10	555059.50	260294.75	—	0.10
02:12:102502:216	1.11	555065.70	260265.59	—	0.10
02:12:102502:216	1.12	555068.50	260252.64	—	0.10
02:12:102502:216	1.13	555073.90	260231.22	—	0.10
02:12:102502:216	1.14	555080.60	260197.98	—	0.10
02:12:102502:216	1.15	555080.90	260192.78	—	0.10
02:12:102502:216	1.1	555081.40	260192.12	—	0.10

Начальник отдела

(наименование должности) М.П. (подпись) (инициалы, фамилия)

КАДАСТРОВЫЙ ПЛАН ТЕРРИТОРИИ

"05" сентября 2013 г. № 02/13/1-711325

Кадастровый номер земельного участка	Номера точек	Координаты		Описание закрепления на местности	Особые отметки (точность определения)
		X	Y		
1	2	3	4	5	6
02:12:102502:217	1.1	555037.60	260171.03	—	0.10
02:12:102502:217	1.2	555037.90	260168.43	—	0.10
02:12:102502:217	1.3	555042.10	260145.05	—	0.10
02:12:102502:217	1.4	555064.60	260150.24	—	0.10
02:12:102502:217	1.5	555059.50	260194.20	—	0.10
02:12:102502:217	1.6	555035.90	260292.65	—	0.10
02:12:102502:217	1.7	555012.10	260286.51	—	0.10
02:12:102502:217	1.8	555033.60	260189.75	—	0.10
02:12:102502:217	1.1	555037.60	260171.03	—	0.10
02:12:102502:218	1.1	555037.90	260168.43	—	0.10
02:12:102502:218	1.2	555042.10	260145.05	—	0.10
02:12:102502:218	1.3	555020.40	260140.80	—	0.10
02:12:102502:218	1.4	555013.30	260185.03	—	0.10
02:12:102502:218	1.5	554994.10	260281.83	—	0.10
02:12:102502:218	1.6	555000.30	260283.61	—	0.10
02:12:102502:218	1.7	555012.10	260286.51	—	0.10
02:12:102502:218	1.8	555033.60	260189.75	—	0.10
02:12:102502:218	1.9	555037.60	260171.03	—	0.10
02:12:102502:218	1.1	555037.90	260168.43	—	0.10
02:12:102502:219	1.1	555013.30	260185.03	—	0.10
02:12:102502:219	1.2	555020.40	260140.80	—	0.10
02:12:102502:219	1.3	554997	260134.66	—	0.10
02:12:102502:219	1.4	554994	260149.84	—	0.10
02:12:102502:219	1.5	554991.60	260173.77	—	0.10
02:12:102502:219	1.6	554971.40	260275.26	—	0.10
02:12:102502:219	1.7	554994.10	260281.83	—	0.10
02:12:102502:219	1.1	555013.30	260185.03	—	0.10

Начальник отдела

(наименование должности) М.П. (подпись) (инициалы, фамилия)

КАДАСТРОВЫЙ ПЛАН ТЕРРИТОРИИ

"05" сентября 2013 г. № 02/13/1-711325

Кадастровый номер земельного участка	Номера точек	Координаты		Описание закрепления на местности	Особые отметки (точность определения)
		X	Y		
1	2	3	4	5	6
02:12:102502:220	1.1	554994	260149.84	—	0.10
02:12:102502:220	1.2	554997	260134.66	—	0.10
02:12:102502:220	1.3	554968.50	260127.02	—	0.10
02:12:102502:220	1.4	554961.90	260170.15	—	0.10
02:12:102502:220	1.5	554946.80	260266.92	—	0.10
02:12:102502:220	1.6	554947.50	260270.67	—	0.10
02:12:102502:220	1.7	554971.40	260275.26	—	0.10
02:12:102502:220	1.8	554991.60	260173.77	—	0.10
02:12:102502:220	1.1	554994	260149.84	—	0.10
02:12:102502:221	1.1	554962.70	260125.47	—	0.10
02:12:102502:221	1.2	554958.80	260164.14	—	0.10
02:12:102502:221	1.3	554941.10	260262.55	—	0.10
02:12:102502:221	1.4	554938.60	260268.76	—	0.10
02:12:102502:221	1.5	554927	260279.21	—	0.10
02:12:102502:221	1.6	554912.10	260281.41	—	0.10
02:12:102502:221	1.7	554918	260250.65	—	0.10
02:12:102502:221	1.8	554938	260154.16	—	0.10
02:12:102502:221	1.9	554945.60	260120.79	—	0.10
02:12:102502:221	1.1	554962.70	260125.47	—	0.10
02:12:102502:222	1.1	554945.59	260120.78	—	0.10
02:12:102502:222	1.2	554938.01	260154.16	—	0.10
02:12:102502:222	1.3	554918.03	260250.65	—	0.10
02:12:102502:222	1.4	554912.11	260281.40	—	0.10
02:12:102502:222	1.5	554901.30	260268.17	—	0.10
02:12:102502:222	1.6	554905.97	260261.62	—	0.10
02:12:102502:222	1.7	554873.13	260238.94	—	0.10
02:12:102502:222	1.8	554876.50	260228.97	—	0.10

Начальник отдела

(наименование должности) М.П. (подпись) (инициалы, фамилия)

КАДАСТРОВЫЙ ПЛАН ТЕРРИТОРИИ

"05" сентября 2013 г. № 02/13/1-711325

Кадастровый номер земельного участка	Номера точек	Координаты		Описание закрепления на местности	Особые отметки (точность определения)
		X	Y		
1	2	3	4	5	6
02:12:102502:222	1.9	554898.90	260159.54	—	0.10
02:12:102502:222	1.10	554916.15	260114.13	—	0.10
02:12:102502:222	1.1	554945.59	260120.78	—	0.10
02:12:102502:223	1.1	554898.90	260159.54	—	0.10
02:12:102502:223	1.2	554916.20	260114.13	—	0.10
02:12:102502:223	1.3	554893.30	260108.26	—	0.10
02:12:102502:223	1.4	554891.50	260110.27	—	0.10
02:12:102502:223	1.5	554877.40	260154.69	—	0.10
02:12:102502:223	1.6	554849.70	260219.13	—	0.10
02:12:102502:223	1.7	554876.50	260228.97	—	0.10
02:12:102502:223	1.1	554898.90	260159.54	—	0.10
02:12:102502:224	1.1	554891.50	260110.27	—	0.10
02:12:102502:224	1.2	554893.30	260108.26	—	0.10
02:12:102502:224	1.3	554878.20	260105.06	—	0.10
02:12:102502:224	1.4	554862.40	260147.26	—	0.10
02:12:102502:224	1.5	554836.90	260207.96	—	0.10
02:12:102502:224	1.6	554849.70	260219.13	—	0.10
02:12:102502:224	1.7	554877.40	260154.69	—	0.10
02:12:102502:224	1.1	554891.50	260110.27	—	0.10
02:12:102502:225	1.1	554878.20	260105.06	—	0.10
02:12:102502:225	1.2	554862.40	260147.26	—	0.10
02:12:102502:225	1.3	554836.90	260207.96	—	0.10
02:12:102502:225	1.4	554821.80	260195.95	—	0.10
02:12:102502:225	1.5	554814.20	260189.13	—	0.10
02:12:102502:225	1.6	554830.70	260148.04	—	0.10
02:12:102502:225	1.7	554837.80	260131.38	—	0.10
02:12:102502:225	1.8	554850.50	260097.43	—	0.10

Начальник отдела _____ . _ .

(наименование должности) М.П. (подпись) (инициалы, фамилия)

КАДАСТРОВЫЙ ПЛАН ТЕРРИТОРИИ

"05" сентября 2013 г. № 02/13/1-711325

Кадастровый номер земельного участка	Номера точек	Координаты		Описание закрепления на местности	Особые отметки (точность определения)
		X	Y		
1	2	3	4	5	6
02:12:102502:225	1.1	554878.20	260105.06	—	0.10
02:12:102502:226	1.1	554837.80	260131.38	—	0.10
02:12:102502:226	1.2	554850.50	260097.43	—	0.10
02:12:102502:226	1.3	554821.80	260088.72	—	0.10
02:12:102502:226	1.4	554813.50	260117.13	—	0.10
02:12:102502:226	1.5	554805	260139.24	—	0.10
02:12:102502:226	1.6	554800.30	260150.77	—	0.10
02:12:102502:226	1.7	554791.50	260168.43	—	0.10
02:12:102502:226	1.8	554814.20	260189.13	—	0.10
02:12:102502:226	1.9	554830.70	260148.04	—	0.10
02:12:102502:226	1.1	554837.80	260131.38	—	0.10
02:12:102502:227	1.1	554813.50	260117.13	—	0.10
02:12:102502:227	1.2	554821.80	260088.72	—	0.10
02:12:102502:227	1.3	554786.50	260079.80	—	0.10
02:12:102502:227	1.4	554761.50	260072.60	—	0.10
02:12:102502:227	1.5	554752	260087.03	—	0.10
02:12:102502:227	1.6	554765.30	260095.08	—	0.10
02:12:102502:227	1.7	554767.10	260097.27	—	0.10
02:12:102502:227	1.8	554780.50	260105.19	—	0.10
02:12:102502:227	1.1	554813.50	260117.13	—	0.10
02:12:102502:229	1.1	554800.30	260150.77	—	0.10
02:12:102502:229	1.2	554805	260139.24	—	0.10
02:12:102502:229	1.3	554776.50	260126.59	—	0.10
02:12:102502:229	1.4	554765.60	260121.52	—	0.10
02:12:102502:229	1.5	554739.90	260108.76	—	0.10
02:12:102502:229	1.6	554730	260132.38	—	0.10
02:12:102502:229	1.7	554769	260150.19	—	0.10

Начальник отдела

(наименование должности) М.П. (подпись) (инициалы, фамилия)

КАДАСТРОВЫЙ ПЛАН ТЕРРИТОРИИ

"05" сентября 2013 г. № 02/13/1-711325

Кадастровый номер земельного участка	Номера точек	Координаты		Описание закрепления на местности	Особые отметки (точность определения)
		X	Y		
1	2	3	4	5	6
02:12:102502:229	1.8	554773.40	260154.45	—	0.10
02:12:102502:229	1.9	554791.50	260168.43	—	0.10
02:12:102502:229	1.1	554800.30	260150.77	—	0.10
02:12:102502:230	1.1	554821.80	260195.95	—	0.10
02:12:102502:230	1.2	554806	260212.91	—	0.10
02:12:102502:230	1.3	554758.40	260177.74	—	0.10
02:12:102502:230	1.4	554736.40	260166.91	—	0.10
02:12:102502:230	1.5	554731.60	260162.88	—	0.10
02:12:102502:230	1.6	554719.40	260158.56	—	0.10
02:12:102502:230	1.7	554729.20	260134.11	—	0.10
02:12:102502:230	1.8	554730	260132.38	—	0.10
02:12:102502:230	1.9	554769	260150.19	—	0.10
02:12:102502:230	1.10	554773.40	260154.45	—	0.10
02:12:102502:230	1.11	554791.50	260168.43	—	0.10
02:12:102502:230	1.12	554814.20	260189.13	—	0.10
02:12:102502:230	1.1	554821.80	260195.95	—	0.10
02:12:102502:231	1.1	554806	260212.91	—	0.10
02:12:102502:231	1.2	554791.40	260226.66	—	0.10
02:12:102502:231	1.3	554783.70	260220.65	—	0.10
02:12:102502:231	1.4	554742.10	260203.08	—	0.10
02:12:102502:231	1.5	554738.70	260201.14	—	0.10
02:12:102502:231	1.6	554710.70	260187.58	—	0.10
02:12:102502:231	1.7	554709.70	260184.21	—	0.10
02:12:102502:231	1.8	554719.40	260158.56	—	0.10
02:12:102502:231	1.9	554731.60	260162.88	—	0.10
02:12:102502:231	1.10	554736.40	260166.91	—	0.10
02:12:102502:231	1.11	554758.40	260177.74	—	0.10

Начальник отдела

(наименование должности) М.П. (подпись) (инициалы, фамилия)

КАДАСТРОВЫЙ ПЛАН ТЕРРИТОРИИ

"05" сентября 2013 г. № 02/13/1-711325

Кадастровый номер земельного участка	Номера точек	Координаты		Описание закрепления на местности	Особые отметки (точность определения)
		X	Y		
1	2	3	4	5	6
02:12:102502:231	1.1	554806	260212.91	—	0.10
02:12:102502:232	1.1	554836.90	260207.96	—	0.10
02:12:102502:232	1.2	554821.80	260195.95	—	0.10
02:12:102502:232	1.3	554806	260212.91	—	0.10
02:12:102502:232	1.4	554791.40	260226.66	—	0.10
02:12:102502:232	1.5	554799.60	260233.87	—	0.10
02:12:102502:232	1.6	554828.60	260265.50	—	0.10
02:12:102502:232	1.7	554863.60	260288.56	—	0.10
02:12:102502:232	1.8	554912.10	260281.41	—	0.10
02:12:102502:232	1.9	554901.30	260268.17	—	0.10
02:12:102502:232	1.10	554906	260261.62	—	0.10
02:12:102502:232	1.11	554873.10	260238.94	—	0.10
02:12:102502:232	1.12	554876.50	260228.97	—	0.10
02:12:102502:232	1.13	554849.70	260219.13	—	0.10
02:12:102502:232	1.1	554836.90	260207.96	—	0.10
02:12:102502:233	1.1	554535.50	260212.69	—	0.10
02:12:102502:233	1.2	554551.20	260191.04	—	0.10
02:12:102502:233	1.3	554539.60	260185.90	—	0.10
02:12:102502:233	1.4	554510.30	260172.92	—	0.10
02:12:102502:233	1.5	554500.30	260196.67	—	0.10
02:12:102502:233	1.6	554530.70	260215.16	—	0.10
02:12:102502:233	1.7	554532.20	260211.99	—	0.10
02:12:102502:233	1.1	554535.50	260212.69	—	0.10
02:12:102502:234	1.1	554971.40	260275.26	—	0.10
02:12:102502:234	1.2	554947.50	260270.67	—	0.10
02:12:102502:234	1.3	554944.77	260298.46	—	0.30
02:12:102502:234	1.4	555004.60	260314.33	—	0.30

Начальник отдела

(наименование должности) М.П. (подпись) (инициалы, фамилия)

КАДАСТРОВЫЙ ПЛАН ТЕРРИТОРИИ

"05" сентября 2013 г. № 02/13/1-711325

Кадастровый номер земельного участка	Номера точек	Координаты		Описание закрепления на местности	Особые отметки (точность определения)
		X	Y		
1	2	3	4	5	6
02:12:102502:234	1.5	555072.10	260323.33	—	0.30
02:12:102502:234	1.6	555139.20	260310.63	—	0.30
02:12:102502:234	1.7	555135.20	260281.51	—	0.10
02:12:102502:234	1.8	555118.40	260287.56	—	0.10
02:12:102502:234	1.9	555103.30	260286.61	—	0.10
02:12:102502:234	1.10	555104.90	260273.36	—	0.10
02:12:102502:234	1.11	555065.70	260265.59	—	0.10
02:12:102502:234	1.12	555059.50	260294.75	—	0.10
02:12:102502:234	1.13	555042.40	260290.67	—	0.10
02:12:102502:234	1.14	555035.90	260292.65	—	0.10
02:12:102502:234	1.15	555012.10	260286.51	—	0.10
02:12:102502:234	1.16	555000.30	260283.61	—	0.10
02:12:102502:234	1.17	554994.10	260281.83	—	0.10
02:12:102502:234	1.1	554971.40	260275.26	—	0.10
02:12:102502:236	1.1	555032.30	259914.90	—	0.10
02:12:102502:236	1.2	555000.70	259976.63	—	0.10
02:12:102502:236	1.3	554988	259972.78	—	0.10
02:12:102502:236	1.4	555024.50	259902.98	—	0.10
02:12:102502:236	1.1	555032.30	259914.90	—	0.10
02:12:102502:237	1.1	555045.90	259924.02	—	0.10
02:12:102502:237	1.2	555023.10	259989.32	—	0.10
02:12:102502:237	1.3	555015.60	259985.06	—	0.10
02:12:102502:237	1.4	555000.70	259976.63	—	0.10
02:12:102502:237	1.5	555032.30	259914.90	—	0.10
02:12:102502:237	1.6	555038.50	259921.39	—	0.10
02:12:102502:237	1.1	555045.90	259924.02	—	0.10
02:12:102502:238	1.1	555590.68	259808.24	—	0.10

Начальник отдела

(наименование должности) М.П. (подпись) (инициалы, фамилия)

КАДАСТРОВЫЙ ПЛАН ТЕРРИТОРИИ

"05" сентября 2013 г. № 02/13/1-711325

Кадастровый номер земельного участка	Номера точек	Координаты		Описание закрепления на местности	Особые отметки (точность определения)
		X	Y		
1	2	3	4	5	6
02:12:102502:238	1.2	555589.38	259809.72	—	0.10
02:12:102502:238	1.3	555585.74	259813.64	—	0.10
02:12:102502:238	1.4	555582.28	259810.54	—	0.10
02:12:102502:238	1.5	555585.81	259806.64	—	0.10
02:12:102502:238	1.6	555587.57	259805.15	—	0.10
02:12:102502:238	1.1	555590.68	259808.24	—	0.10
02:12:102502:239	1.1	555682.60	259852.31	—	0.30
02:12:102502:239	1.2	555681.80	259853.31	—	0.30
02:12:102502:239	1.3	555680.90	259852.50	—	0.30
02:12:102502:239	1.4	555681.70	259851.52	—	0.30
02:12:102502:239	1.1	555682.60	259852.31	—	0.30
02:12:102502:240	1.1	555771.15	259764.18	—	0.30
02:12:102502:240	1.2	555775.08	259767.54	—	0.30
02:12:102502:240	1.3	555772.98	259770.01	—	0.30
02:12:102502:240	1.4	555769.10	259766.71	—	0.30
02:12:102502:240	1.1	555771.15	259764.18	—	0.30
02:12:102502:241	1.1	555914.59	260071.47	—	0.30
02:12:102502:241	1.2	555915.57	260072.40	—	0.30
02:12:102502:241	1.3	555913.90	260074.25	—	0.30
02:12:102502:241	1.4	555912.86	260073.38	—	0.30
02:12:102502:241	1.1	555914.59	260071.47	—	0.30
02:12:102502:242	1.1	555922.61	259521.31	—	0.30
02:12:102502:242	1.2	555924.05	259522.24	—	0.30
02:12:102502:242	1.3	555923.09	259523.47	—	0.30
02:12:102502:242	1.4	555921.67	259522.56	—	0.30
02:12:102502:242	1.1	555922.61	259521.31	—	0.30
02:12:102502:252	1.1	555319.03	259518.61	—	0.10

Начальник отдела

(наименование должности) М.П. (подпись) (инициалы, фамилия)

КАДАСТРОВЫЙ ПЛАН ТЕРРИТОРИИ

"05" сентября 2013 г. № 02/13/1-711325

Кадастровый номер земельного участка	Номера точек	Координаты		Описание закрепления на местности	Особые отметки (точность определения)
		X	Y		
1	2	3	4	5	6
02:12:102502:252	1.2	555324.08	259513.07	—	0.10
02:12:102502:252	1.3	555324.75	259512.33	—	0.10
02:12:102502:252	1.4	555328.67	259515.90	—	0.10
02:12:102502:252	1.5	555322.95	259522.18	—	0.10
02:12:102502:252	1.6	555322.21	259521.51	—	0.10
02:12:102502:252	1.1	555319.03	259518.61	—	0.10
02:12:102502:253	1.1	554868.30	259967.81	—	0.10
02:12:102502:253	1.2	554876.90	259950.94	—	0.10
02:12:102502:253	1.3	554847.70	259970.79	—	0.10
02:12:102502:253	1.4	554843.70	259968.40	—	0.10
02:12:102502:253	1.5	554829.90	259984.39	—	0.10
02:12:102502:253	1.6	554832.60	259987.05	—	0.10
02:12:102502:253	1.7	554835.70	259989.37	—	0.10
02:12:102502:253	1.8	554852.70	259998.53	—	0.10
02:12:102502:253	1.1	554868.30	259967.81	—	0.10
02:12:102502:255	1.1	555024.50	259902.98	—	0.10
02:12:102502:255	1.2	554988	259972.78	—	0.10
02:12:102502:255	1.3	554963.70	259967.91	—	0.10
02:12:102502:255	1.4	554973.40	259951.77	—	0.10
02:12:102502:255	1.5	555001.50	259905.71	—	0.10
02:12:102502:255	1.6	555009.30	259894.22	—	0.10
02:12:102502:255	1.1	555024.50	259902.98	—	0.10
02:12:102502:261	1.1	555657	259887.47	—	0.30
02:12:102502:261	1.2	555659.90	259890.60	—	0.30
02:12:102502:261	1.3	555652.20	259897.46	—	0.30
02:12:102502:261	1.4	555649.70	259895.05	—	0.30
02:12:102502:261	1.1	555657	259887.47	—	0.30

Начальник отдела _____ . _ .

(наименование должности) М.П. (подпись) (инициалы, фамилия)

КАДАСТРОВЫЙ ПЛАН ТЕРРИТОРИИ

"05" сентября 2013 г. № 02/13/1-711325

Кадастровый номер земельного участка	Номера точек	Координаты		Описание закрепления на местности	Особые отметки (точность определения)
		X	Y		
1	2	3	4	5	6
02:12:102502:262	1.1	555905.20	259456.37	—	—
02:12:102502:262	1.2	555908.90	259461.96	—	—
02:12:102502:262	1.3	555906.88	259484.64	—	—
02:12:102502:262	1.4	555893.20	259499.06	—	—
02:12:102502:262	1.5	555867.56	259520.27	—	—
02:12:102502:262	1.6	555838.49	259480.88	—	—
02:12:102502:262	1.7	555822.90	259494.70	—	—
02:12:102502:262	1.8	555825.97	259499.01	—	—
02:12:102502:262	1.9	555815.36	259513.37	—	—
02:12:102502:262	1.10	555815.07	259513.28	—	—
02:12:102502:262	1.11	555806.09	259521.19	—	—
02:12:102502:262	1.12	555805.49	259521.68	—	—
02:12:102502:262	1.13	555796.89	259512.40	—	—
02:12:102502:262	1.14	555776.51	259530.50	—	—
02:12:102502:262	1.15	555733.56	259469.12	—	—
02:12:102502:262	1.16	555754.45	259463.66	—	—
02:12:102502:262	1.17	555775.44	259461.62	—	—
02:12:102502:262	1.18	555821.58	259447.49	—	—
02:12:102502:262	1.19	555847.48	259444.33	—	—
02:12:102502:262	1.20	555873.33	259451.90	—	—
02:12:102502:262	1.1	555905.20	259456.37	—	—
02:12:102502:436	1.1	555864.24	259528.31	—	0.20
02:12:102502:436	1.2	555867.32	259528.74	—	0.20
02:12:102502:436	1.3	555875.92	259553.65	—	0.20
02:12:102502:436	1.4	555872.42	259564.01	—	0.20
02:12:102502:436	1.5	555829.68	259604.48	—	0.20
02:12:102502:436	1.6	555784.09	259553.79	—	0.20

Начальник отдела

(наименование должности) М.П. (подпись) (инициалы, фамилия)

КАДАСТРОВЫЙ ПЛАН ТЕРРИТОРИИ

"05" сентября 2013 г. № 02/13/1-711325

Кадастровый номер земельного участка	Номера точек	Координаты		Описание закрепления на местности	Особые отметки (точность определения)
		X	Y		
1	2	3	4	5	6
02:12:102502:436	1.7	555815.07	259513.28	—	0.20
02:12:102502:436	1.1	555864.24	259528.31	—	0.20
02:12:102502:437	1.1	555872.42	259564.01	—	0.20
02:12:102502:437	1.2	555867.01	259580.05	—	0.20
02:12:102502:437	1.3	555864.98	259581.88	—	0.20
02:12:102502:437	1.4	555813.32	259638.17	—	0.20
02:12:102502:437	1.5	555810.49	259641.02	—	0.20
02:12:102502:437	1.6	555766.58	259685.19	—	0.20
02:12:102502:437	1.7	555763.60	259682.86	—	0.20
02:12:102502:437	1.8	555762.04	259681.22	—	0.20
02:12:102502:437	1.9	555759.73	259678.76	—	0.20
02:12:102502:437	1.10	555752.90	259672.29	—	0.20
02:12:102502:437	1.11	555769.18	259655.94	—	0.20
02:12:102502:437	1.12	555766.26	259652.88	—	0.20
02:12:102502:437	1.13	555763.34	259649.81	—	0.20
02:12:102502:437	1.14	555754.99	259641.01	—	0.20
02:12:102502:437	1.15	555750.81	259636.61	—	0.20
02:12:102502:437	1.16	555733.89	259619.66	—	0.20
02:12:102502:437	1.17	555724.36	259610.18	—	0.20
02:12:102502:437	1.18	555718.02	259603.88	—	0.20
02:12:102502:437	1.19	555760.49	259566.67	—	0.20
02:12:102502:437	1.20	555762.53	259564.58	—	0.20
02:12:102502:437	1.21	555771.40	259555.48	—	0.20
02:12:102502:437	1.22	555784.94	259540.70	—	0.20
02:12:102502:437	1.23	555795.42	259530.22	—	0.20
02:12:102502:437	1.24	555796.78	259528.85	—	0.20
02:12:102502:437	1.25	555806.09	259521.19	—	0.20

Начальник отдела

(наименование должности) М.П. (подпись) (инициалы, фамилия)

КАДАСТРОВЫЙ ПЛАН ТЕРРИТОРИИ

"05" сентября 2013 г. № 02/13/1-711325

Кадастровый номер земельного участка	Номера точек	Координаты		Описание закрепления на местности	Особые отметки (точность определения)
		X	Y		
1	2	3	4	5	6
02:12:102502:437	1.26	555815.07	259513.28	—	0.20
02:12:102502:437	1.27	555784.09	259553.79	—	0.20
02:12:102502:437	1.28	555829.68	259604.48	—	0.20
02:12:102502:437	1.1	555872.42	259564.01	—	0.20
02:12:102502:443	1.1	556187.35	260002.27	—	0.20
02:12:102502:443	1.2	556105.98	260141.33	Временный межевой знак	0.20
02:12:102502:443	1.3	556077.11	260126.65	Временный межевой знак	0.20
02:12:102502:443	1.4	556160.90	259980.21	—	0.20
02:12:102502:443	1.5	556165	259981.47	—	0.20
02:12:102502:443	1.6	556178.20	259987.67	—	0.20
02:12:102502:443	1.1	556187.35	260002.27	—	0.20
02:12:102502:444	1.1	556105.98	260141.33	Временный межевой знак	0.20
02:12:102502:444	1.2	556082.76	260181.02	—	0.20
02:12:102502:444	1.3	556053.60	260167.73	—	0.20
02:12:102502:444	1.4	556077.11	260126.65	Временный межевой знак	0.20
02:12:102502:444	1.1	556105.98	260141.33	Временный межевой знак	0.20
02:12:102502:446	1.1	555941.59	259895.62	—	0.20
02:12:102502:446	1.2	555937.79	259899.34	—	0.20
02:12:102502:446	1.3	555759.70	259749.44	—	0.20
02:12:102502:446	1.4	555752.23	259747.02	—	0.20
02:12:102502:446	1.5	555760.58	259736.99	—	0.20
02:12:102502:446	1.6	555763.26	259745.54	—	0.20
02:12:102502:446	1.1	555941.59	259895.62	—	0.20
02:12:102502:447	1.1	555770.45	259960.31	—	0.20
02:12:102502:447	1.2	555867.85	260047.38	—	0.20
02:12:102502:447	1.3	555912.79	260087.44	—	0.20
02:12:102502:447	1.4	555906.83	260088.77	—	0.20
02:12:102502:447	1.5	555864.85	260051.15	—	0.20

Начальник отдела

(наименование должности) М.П. (подпись) (инициалы, фамилия)

КАДАСТРОВЫЙ ПЛАН ТЕРРИТОРИИ

"05" сентября 2013 г. № 02/13/1-711325

Кадастровый номер земельного участка	Номера точек	Координаты		Описание закрепления на местности	Особые отметки (точность определения)
		X	Y		
1	2	3	4	5	6
02:12:102502:447	1.6	555766.53	259963.13	—	0.20
02:12:102502:447	1.7	555663.08	259866.10	—	0.20
02:12:102502:447	1.8	555659.75	259865.21	—	0.20
02:12:102502:447	1.9	555656.25	259864.08	—	0.20
02:12:102502:447	1.10	555665.15	259853.79	—	0.20
02:12:102502:447	1.11	555667.34	259861.72	—	0.20
02:12:102502:447	1.1	555770.45	259960.31	—	0.20
02:12:102502:448	1.1	555413.20	259618.27	—	0.20
02:12:102502:448	1.2	555488.67	259685.33	—	0.20
02:12:102502:448	1.3	555648.41	259841.09	—	0.20
02:12:102502:448	1.4	555660.54	259841.42	—	0.20
02:12:102502:448	1.5	555648.13	259855.13	—	0.20
02:12:102502:448	1.6	555643.71	259845.76	—	0.20
02:12:102502:448	1.7	555545.25	259751.35	—	0.20
02:12:102502:448	1.8	555538.68	259753.48	—	0.20
02:12:102502:448	1.9	555491.12	259806.96	—	0.20
02:12:102502:448	1.10	555428.83	259855.20	—	0.20
02:12:102502:448	1.11	555372.55	259887.23	—	0.20
02:12:102502:448	1.12	555277.14	259919.71	—	0.20
02:12:102502:448	1.13	555275.41	259916.22	—	0.20
02:12:102502:448	1.14	555371.93	259884.31	—	0.20
02:12:102502:448	1.15	555427.43	259852.61	—	0.20
02:12:102502:448	1.16	555489.38	259803.35	—	0.20
02:12:102502:448	1.17	555536.26	259750.49	—	0.20
02:12:102502:448	1.18	555539.09	259745.14	—	0.20
02:12:102502:448	1.19	555484.80	259688.58	—	0.20
02:12:102502:448	1.20	555409.80	259620.48	—	0.20

Начальник отдела

(наименование должности) М.П. (подпись) (инициалы, фамилия)

КАДАСТРОВЫЙ ПЛАН ТЕРРИТОРИИ

"05" сентября 2013 г. № 02/13/1-711325

Кадастровый номер земельного участка	Номера точек	Координаты		Описание закрепления на местности	Особые отметки (точность определения)
		X	Y		
1	2	3	4	5	6
02:12:102502:448	1.21	555354.93	259573.10	—	0.20
02:12:102502:448	1.22	555343.44	259570.90	—	0.20
02:12:102502:448	1.23	555329.29	259573.74	—	0.20
02:12:102502:448	1.24	555116.22	259757.59	—	0.20
02:12:102502:448	1.25	554991.62	259858.92	—	0.20
02:12:102502:448	1.26	554969.26	259875.27	—	0.20
02:12:102502:448	1.27	554862.41	259939.79	—	0.20
02:12:102502:448	1.28	554817.49	259983.79	—	0.20
02:12:102502:448	1.29	554815.05	259986.76	—	0.20
02:12:102502:448	1.30	554765.24	260061.95	—	0.20
02:12:102502:448	1.31	555102.74	260145.23	—	0.20
02:12:102502:448	1.32	555167.88	260153.14	—	0.20
02:12:102502:448	1.33	555194.78	260151.04	—	0.20
02:12:102502:448	1.34	555262.46	260127.22	—	0.20
02:12:102502:448	1.35	555347.07	260102.82	—	0.20
02:12:102502:448	1.36	555413.23	260071.07	—	0.20
02:12:102502:448	1.37	555431.81	260065.82	—	0.20
02:12:102502:448	1.38	555465.93	260061.62	—	0.20
02:12:102502:448	1.39	555462.08	260067.94	—	0.20
02:12:102502:448	1.40	555433.88	260069.26	—	0.20
02:12:102502:448	1.41	555414.87	260075.80	—	0.20
02:12:102502:448	1.42	555348.10	260108.50	—	0.20
02:12:102502:448	1.43	555263.84	260132.86	—	0.20
02:12:102502:448	1.44	555194.74	260155.86	—	0.20
02:12:102502:448	1.45	555168.39	260157.30	—	0.20
02:12:102502:448	1.46	555102.46	260149.97	—	0.20
02:12:102502:448	1.47	554760.75	260069.13	—	0.20

Начальник отдела

(наименование должности) М.П. (подпись) (инициалы, фамилия)

КАДАСТРОВЫЙ ПЛАН ТЕРРИТОРИИ

"05" сентября 2013 г. № 02/13/1-711325

Кадастровый номер земельного участка	Номера точек	Координаты		Описание закрепления на местности	Особые отметки (точность определения)
		X	Y		
1	2	3	4	5	6
02:12:102502:448	1.48	554742.36	260096.72	—	0.20
02:12:102502:448	1.49	554720.32	260145.26	—	0.20
02:12:102502:448	1.50	554706.33	260193.73	—	0.20
02:12:102502:448	1.51	554699.88	260194.99	—	0.20
02:12:102502:448	1.52	554695.15	260195.81	—	0.20
02:12:102502:448	1.53	554703.27	260186.61	—	0.20
02:12:102502:448	1.54	554712.93	260147.55	—	0.20
02:12:102502:448	1.55	554705.64	260144.13	—	0.20
02:12:102502:448	1.56	554695.55	260145.14	—	0.20
02:12:102502:448	1.57	554663.40	260176.55	—	0.20
02:12:102502:448	1.58	554659.77	260174.39	—	0.20
02:12:102502:448	1.59	554656.61	260172.68	—	0.20
02:12:102502:448	1.60	554637.36	260162.23	—	0.20
02:12:102502:448	1.61	554618.98	260156.19	—	0.20
02:12:102502:448	1.62	554600.20	260149.33	—	0.20
02:12:102502:448	1.63	554589.76	260143.47	—	0.20
02:12:102502:448	1.64	554541.77	260115.43	—	0.20
02:12:102502:448	1.65	554516.38	260151.27	—	0.20
02:12:102502:448	1.66	554498.10	260195.74	—	0.20
02:12:102502:448	1.67	554490.50	260216.35	—	0.20
02:12:102502:448	1.68	554489.50	260223.96	—	0.20
02:12:102502:448	1.69	554492.23	260230.68	—	0.20
02:12:102502:448	1.70	554538.80	260244.78	—	0.20
02:12:102502:448	1.71	554547.80	260247.43	—	0.20
02:12:102502:448	1.72	554550.45	260248.15	—	0.20
02:12:102502:448	1.73	554604.83	260264.59	—	0.20
02:12:102502:448	1.74	554604.89	260264.63	—	0.20

Начальник отдела

(наименование должности) М.П. (подпись) (инициалы, фамилия)

КАДАСТРОВЫЙ ПЛАН ТЕРРИТОРИИ

"05" сентября 2013 г. № 02/13/1-711325

Кадастровый номер земельного участка	Номера точек	Координаты		Описание закрепления на местности	Особые отметки (точность определения)
		X	Y		
1	2	3	4	5	6
02:12:102502:448	1.75	554570.22	260255.73	—	0.20
02:12:102502:448	1.76	554520.61	260240.12	—	0.20
02:12:102502:448	1.77	554501.08	260236.01	—	0.20
02:12:102502:448	1.78	554488.15	260240.64	—	0.20
02:12:102502:448	1.79	554481.63	260244.89	—	0.20
02:12:102502:448	1.80	554487.06	260229.95	—	0.20
02:12:102502:448	1.81	554485.94	260222.60	—	0.20
02:12:102502:448	1.82	554487.59	260212.24	—	0.20
02:12:102502:448	1.83	554494	260194.35	—	0.20
02:12:102502:448	1.84	554512.76	260149.55	—	0.20
02:12:102502:448	1.85	554539.16	260113.22	—	0.20
02:12:102502:448	1.86	554542.47	260109.33	—	0.20
02:12:102502:448	1.87	554545.78	260111.97	—	0.20
02:12:102502:448	1.88	554591.90	260139.47	—	0.20
02:12:102502:448	1.89	554611.30	260146.72	—	0.20
02:12:102502:448	1.90	554621.80	260150.66	—	0.20
02:12:102502:448	1.91	554659.30	260169.21	—	0.20
02:12:102502:448	1.92	554661.30	260170.23	—	0.20
02:12:102502:448	1.93	554662.35	260171.61	—	0.20
02:12:102502:448	1.94	554694.56	260141.97	—	0.20
02:12:102502:448	1.95	554705.74	260140.02	—	0.20
02:12:102502:448	1.96	554715.43	260140.82	—	0.20
02:12:102502:448	1.97	554738.07	260092.48	—	0.20
02:12:102502:448	1.98	554757.14	260063.77	—	0.20
02:12:102502:448	1.99	554811.97	259982.38	—	0.20
02:12:102502:448	1.100	554860.49	259935	—	0.20
02:12:102502:448	1.101	554966.56	259870.39	—	0.20

Начальник отдела

(наименование должности) М.П. (подпись) (инициалы, фамилия)

КАДАСТРОВЫЙ ПЛАН ТЕРРИТОРИИ

"05" сентября 2013 г. № 02/13/1-711325

Кадастровый номер земельного участка	Номера точек	Координаты		Описание закрепления на местности	Особые отметки (точность определения)
		X	Y		
1	2	3	4	5	6
02:12:102502:448	1.102	554987.76	259856.02	—	0.20
02:12:102502:448	1.103	555113.82	259753.72	—	0.20
02:12:102502:448	1.104	555326.17	259568.25	—	0.20
02:12:102502:448	1.105	555337.98	259560.05	—	0.20
02:12:102502:448	1.106	555337.78	259554.92	—	0.20
02:12:102502:448	1.107	555266.73	259474.33	—	0.20
02:12:102502:448	1.108	555269.23	259473.22	—	0.20
02:12:102502:448	1.109	555341.30	259553.10	—	0.20
02:12:102502:448	1.110	555358.16	259568.30	—	0.20
02:12:102502:448	1.1	555413.20	259618.27	—	0.20
02:12:102502:449	1.1	555217.59	260265.39	—	0.20
02:12:102502:449	1.2	555220.62	260269.28	—	0.20
02:12:102502:449	1.3	555219.04	260270.51	—	0.20
02:12:102502:449	1.4	555216.01	260266.62	—	0.20
02:12:102502:449	1.1	555217.59	260265.39	—	0.20
02:12:102502:449	2.1	555293.31	259512.51	—	0.20
02:12:102502:449	2.2	555295.31	259512.51	—	0.20
02:12:102502:449	2.3	555295.31	259514.51	—	0.20
02:12:102502:449	2.4	555293.31	259514.51	—	0.20
02:12:102502:449	2.1	555293.31	259512.51	—	0.20
02:12:102502:449	3.1	555236.64	259433.57	—	0.20
02:12:102502:449	3.2	555236.64	259435.57	—	0.20
02:12:102502:449	3.3	555234.64	259435.57	—	0.20
02:12:102502:449	3.4	555234.64	259433.57	—	0.20
02:12:102502:449	3.1	555236.64	259433.57	—	0.20
02:12:102502:449	4.1	555206.32	259395.53	—	0.20
02:12:102502:449	4.2	555208.32	259395.53	—	0.20

Начальник отдела

(наименование должности) М.П. (подпись) (инициалы, фамилия)

КАДАСТРОВЫЙ ПЛАН ТЕРРИТОРИИ

"05" сентября 2013 г. № 02/13/1-711325

Кадастровый номер земельного участка	Номера точек	Координаты		Описание закрепления на местности	Особые отметки (точность определения)
		X	Y		
1	2	3	4	5	6
02:12:102502:449	4.3	555208.32	259397.53	—	0.20
02:12:102502:449	4.4	555206.32	259397.53	—	0.20
02:12:102502:449	4.1	555206.32	259395.53	—	0.20
02:12:102502:449	5.1	555743.83	259771.61	—	0.20
02:12:102502:449	5.2	555743.83	259773.61	—	0.20
02:12:102502:449	5.3	555741.83	259773.61	—	0.20
02:12:102502:449	5.4	555741.83	259771.61	—	0.20
02:12:102502:449	5.1	555743.83	259771.61	—	0.20
02:12:102502:449	6.1	555711.75	259809.57	—	0.20
02:12:102502:449	6.2	555711.75	259811.57	—	0.20
02:12:102502:449	6.3	555709.75	259811.57	—	0.20
02:12:102502:449	6.4	555709.75	259809.57	—	0.20
02:12:102502:449	6.1	555711.75	259809.57	—	0.20
02:12:102502:449	7.1	555281.67	260177.29	—	0.20
02:12:102502:449	7.2	555281.67	260179.29	—	0.20
02:12:102502:449	7.3	555279.67	260179.29	—	0.20
02:12:102502:449	7.4	555279.67	260177.29	—	0.20
02:12:102502:449	7.1	555281.67	260177.29	—	0.20
02:12:102502:449	8.1	555907.44	259582.68	—	0.20
02:12:102502:449	8.2	555907.44	259584.68	—	0.20
02:12:102502:449	8.3	555905.44	259584.68	—	0.20
02:12:102502:449	8.4	555905.44	259582.68	—	0.20
02:12:102502:449	8.1	555907.44	259582.68	—	0.20
02:12:102502:449	9.1	554706.07	260147.63	—	0.20
02:12:102502:449	9.2	554705.44	260151.82	—	0.20
02:12:102502:449	9.3	554703.46	260151.52	—	0.20
02:12:102502:449	9.4	554704.10	260147.34	—	0.20

Начальник отдела

(наименование должности) М.П. (подпись) (инициалы, фамилия)

КАДАСТРОВЫЙ ПЛАН ТЕРРИТОРИИ

"05" сентября 2013 г. № 02/13/1-711325

Кадастровый номер земельного участка	Номера точек	Координаты		Описание закрепления на местности	Особые отметки (точность определения)
		X	Y		
1	2	3	4	5	6
02:12:102502:449	9.1	554706.07	260147.63	—	0.20
02:12:102502:449	10.1	555187.74	259362.42	—	0.20
02:12:102502:449	10.2	555187.22	259364.36	—	0.20
02:12:102502:449	10.3	555180.29	259362.50	—	0.20
02:12:102502:449	10.4	555180.81	259360.57	—	0.20
02:12:102502:449	10.1	555187.74	259362.42	—	0.20
02:12:102502:449	11.1	555811.06	259695.54	—	0.20
02:12:102502:449	11.2	555811.14	259697.61	—	0.20
02:12:102502:449	11.3	555809.14	259697.69	—	0.20
02:12:102502:449	11.4	555809.06	259695.62	—	0.20
02:12:102502:449	11.1	555811.06	259695.54	—	0.20
02:12:102502:449	12.1	555655.40	259875.81	—	0.20
02:12:102502:449	12.2	555657.40	259875.81	—	0.20
02:12:102502:449	12.3	555657.40	259877.81	—	0.20
02:12:102502:449	12.4	555655.40	259877.81	—	0.20
02:12:102502:449	12.1	555655.40	259875.81	—	0.20
02:12:102502:449	13.1	555321.64	259548.83	—	0.20
02:12:102502:449	13.2	555324.75	259553.31	—	0.20
02:12:102502:449	13.3	555323.11	259554.45	—	0.20
02:12:102502:449	13.4	555320	259549.97	—	0.20
02:12:102502:449	13.1	555321.64	259548.83	—	0.20
02:12:102502:449	14.1	555265.45	259472.91	—	0.20
02:12:102502:449	14.2	555265.45	259474.91	—	0.20
02:12:102502:449	14.3	555263.45	259474.91	—	0.20
02:12:102502:449	14.4	555263.45	259472.91	—	0.20
02:12:102502:449	14.1	555265.45	259472.91	—	0.20
02:12:102502:449	15.1	555209.61	259316.36	—	0.20

Начальник отдела

(наименование должности) М.П. (подпись) (инициалы, фамилия)

КАДАСТРОВЫЙ ПЛАН ТЕРРИТОРИИ

"05" сентября 2013 г. № 02/13/1-711325

Кадастровый номер земельного участка	Номера точек	Координаты		Описание закрепления на местности	Особые отметки (точность определения)
		X	Y		
1	2	3	4	5	6
02:12:102502:449	15.2	555209.61	259318.36	—	0.20
02:12:102502:449	15.3	555207.61	259318.36	—	0.20
02:12:102502:449	15.4	555207.61	259316.36	—	0.20
02:12:102502:449	15.1	555209.61	259316.36	—	0.20
02:12:102502:449	16.1	555592.89	259950.99	—	0.20
02:12:102502:449	16.2	555592.89	259952.99	—	0.20
02:12:102502:449	16.3	555590.89	259952.99	—	0.20
02:12:102502:449	16.4	555590.89	259950.99	—	0.20
02:12:102502:449	16.1	555592.89	259950.99	—	0.20
02:12:102502:449	17.1	555275.13	259210.87	—	0.20
02:12:102502:449	17.2	555275.13	259212.87	—	0.20
02:12:102502:449	17.3	555273.13	259212.87	—	0.20
02:12:102502:449	17.4	555273.13	259210.87	—	0.20
02:12:102502:449	17.1	555275.13	259210.87	—	0.20
02:12:102502:449	18.1	555266.71	259220.58	—	0.20
02:12:102502:449	18.2	555268.71	259220.58	—	0.20
02:12:102502:449	18.3	555268.71	259222.58	—	0.20
02:12:102502:449	18.4	555266.71	259222.58	—	0.20
02:12:102502:449	18.1	555266.71	259220.58	—	0.20
02:12:102502:449	19.1	555263.85	259225.56	—	0.20
02:12:102502:449	19.2	555265.85	259225.56	—	0.20
02:12:102502:449	19.3	555265.85	259227.56	—	0.20
02:12:102502:449	19.4	555263.85	259227.56	—	0.20
02:12:102502:449	19.1	555263.85	259225.56	—	0.20
02:12:102502:449	20.1	554882.16	260290.01	—	0.20
02:12:102502:449	20.2	554882.16	260292.01	—	0.20
02:12:102502:449	20.3	554880.16	260292.01	—	0.20

Начальник отдела

(наименование должности) М.П. (подпись) (инициалы, фамилия)

КАДАСТРОВЫЙ ПЛАН ТЕРРИТОРИИ

"05" сентября 2013 г. № 02/13/1-711325

Кадастровый номер земельного участка	Номера точек	Координаты		Описание закрепления на местности	Особые отметки (точность определения)
		X	Y		
1	2	3	4	5	6
02:12:102502:449	20.4	554880.16	260290.01	—	0.20
02:12:102502:449	20.1	554882.16	260290.01	—	0.20
02:12:102502:449	21.1	555236.59	259274.35	—	0.20
02:12:102502:449	21.2	555236.59	259276.35	—	0.20
02:12:102502:449	21.3	555234.59	259276.35	—	0.20
02:12:102502:449	21.4	555234.59	259274.35	—	0.20
02:12:102502:449	21.1	555236.59	259274.35	—	0.20
02:12:102502:449	22.1	555258.35	260159.17	—	0.20
02:12:102502:449	22.2	555262.74	260161.93	—	0.20
02:12:102502:449	22.3	555261.68	260163.63	—	0.20
02:12:102502:449	22.4	555257.28	260160.86	—	0.20
02:12:102502:449	22.1	555258.35	260159.17	—	0.20
02:12:102502:449	23.1	555679.08	259844.66	—	0.20
02:12:102502:449	23.2	555682.24	259848.13	—	0.20
02:12:102502:449	23.3	555680.76	259849.48	—	0.20
02:12:102502:449	23.4	555677.60	259846.01	—	0.20
02:12:102502:449	23.1	555679.08	259844.66	—	0.20
02:12:102502:449	24.1	555557.20	259989.83	—	0.20
02:12:102502:449	24.2	555559.20	259989.83	—	0.20
02:12:102502:449	24.3	555559.20	259991.83	—	0.20
02:12:102502:449	24.4	555557.20	259991.83	—	0.20
02:12:102502:449	24.1	555557.20	259989.83	—	0.20
02:12:102502:449	25.1	554842.70	260278.96	—	0.20
02:12:102502:449	25.2	554842.70	260280.96	—	0.20
02:12:102502:449	25.3	554840.70	260280.96	—	0.20
02:12:102502:449	25.4	554840.70	260278.96	—	0.20
02:12:102502:449	25.1	554842.70	260278.96	—	0.20

Начальник отдела

(наименование должности) М.П. (подпись) (инициалы, фамилия)

КАДАСТРОВЫЙ ПЛАН ТЕРРИТОРИИ

"05" сентября 2013 г. № 02/13/1-711325

Кадастровый номер земельного участка	Номера точек	Координаты		Описание закрепления на местности	Особые отметки (точность определения)
		X	Y		
1	2	3	4	5	6
02:12:102502:449	26.1	554723.59	260193.86	—	0.20
02:12:102502:449	26.2	554723.59	260195.86	—	0.20
02:12:102502:449	26.3	554721.59	260195.86	—	0.20
02:12:102502:449	26.4	554721.59	260193.86	—	0.20
02:12:102502:449	26.1	554723.59	260193.86	—	0.20
02:12:102502:449	27.1	555099.84	260318.13	—	0.20
02:12:102502:449	27.2	555102.24	260320.31	—	0.20
02:12:102502:449	27.3	555095.59	260321.56	—	0.20
02:12:102502:449	27.4	555095.43	260321.40	—	0.20
02:12:102502:449	27.1	555099.84	260318.13	—	0.20
02:12:102502:449	28.1	555879.18	259615.28	—	0.20
02:12:102502:449	28.2	555879.18	259617.28	—	0.20
02:12:102502:449	28.3	555877.18	259617.28	—	0.20
02:12:102502:449	28.4	555877.18	259615.28	—	0.20
02:12:102502:449	28.1	555879.18	259615.28	—	0.20
02:12:102502:449	29.1	555844.20	259657.03	—	0.20
02:12:102502:449	29.2	555844.20	259659.03	—	0.20
02:12:102502:449	29.3	555842.20	259659.03	—	0.20
02:12:102502:449	29.4	555842.20	259657.03	—	0.20
02:12:102502:449	29.1	555844.20	259657.03	—	0.20
02:12:102502:449	30.1	555782.67	259731.77	—	0.20
02:12:102502:449	30.2	555782.67	259733.77	—	0.20
02:12:102502:449	30.3	555780.67	259733.77	—	0.20
02:12:102502:449	30.4	555780.67	259731.77	—	0.20
02:12:102502:449	30.1	555782.67	259731.77	—	0.20
02:12:102502:449	31.1	555621.59	259914.44	—	0.20
02:12:102502:449	31.2	555623.59	259914.44	—	0.20

Начальник отдела

(наименование должности) М.П. (подпись) (инициалы, фамилия)

КАДАСТРОВЫЙ ПЛАН ТЕРРИТОРИИ

"05" сентября 2013 г. № 02/13/1-711325

Кадастровый номер земельного участка	Номера точек	Координаты		Описание закрепления на местности	Особые отметки (точность определения)
		X	Y		
1	2	3	4	5	6
02:12:102502:449	31.3	555623.59	259916.44	—	0.20
02:12:102502:449	31.4	555621.59	259916.44	—	0.20
02:12:102502:449	31.1	555621.59	259914.44	—	0.20
02:12:102502:450	1.1	555087.84	260309.11	—	0.20
02:12:102502:450	1.2	555087.11	260310.97	—	0.20
02:12:102502:450	1.3	555082.02	260308.96	—	0.20
02:12:102502:450	1.4	555082.75	260307.10	—	0.20
02:12:102502:450	1.1	555087.84	260309.11	—	0.20
02:12:102502:450	2.1	555104.90	260273.36	—	0.20
02:12:102502:450	2.2	555103.30	260286.61	—	0.20
02:12:102502:450	2.3	555118.40	260287.56	—	0.20
02:12:102502:450	2.4	555135.20	260281.51	—	0.20
02:12:102502:450	2.5	555139.20	260310.63	—	0.20
02:12:102502:450	2.6	555072.10	260323.33	—	0.20
02:12:102502:450	2.7	555004.60	260314.33	—	0.20
02:12:102502:450	2.8	554944.77	260298.46	—	0.20
02:12:102502:450	2.9	554947.50	260270.67	—	0.20
02:12:102502:450	2.10	554971.40	260275.26	—	0.20
02:12:102502:450	2.11	554994.10	260281.83	—	0.20
02:12:102502:450	2.12	555000.30	260283.61	—	0.20
02:12:102502:450	2.13	555012.10	260286.51	—	0.20
02:12:102502:450	2.14	555035.90	260292.65	—	0.20
02:12:102502:450	2.15	555042.40	260290.67	—	0.20
02:12:102502:450	2.16	555059.50	260294.75	—	0.20
02:12:102502:450	2.17	555065.70	260265.59	—	0.20
02:12:102502:450	2.1	555104.90	260273.36	—	0.20
02:12:102502:451	1.1	555087.84	260309.11	—	0.20

Начальник отдела

(наименование должности) М.П. (подпись) (инициалы, фамилия)

КАДАСТРОВЫЙ ПЛАН ТЕРРИТОРИИ

"05" сентября 2013 г. № 02/13/1-711325

Кадастровый номер земельного участка	Номера точек	Координаты		Описание закрепления на местности	Особые отметки (точность определения)
		X	Y		
1	2	3	4	5	6
02:12:102502:451	1.2	555087.11	260310.97	—	0.20
02:12:102502:451	1.3	555082.02	260308.96	—	0.20
02:12:102502:451	1.4	555082.75	260307.10	—	0.20
02:12:102502:451	1.1	555087.84	260309.11	—	0.20
02:12:102502:452	1.1	555339.92	259268.10	—	0.20
02:12:102502:452	1.2	555339.89	259270.10	—	0.20
02:12:102502:452	1.3	555338.15	259270.10	—	0.20
02:12:102502:452	1.4	555338.14	259268.10	—	0.20
02:12:102502:452	1.1	555339.92	259268.10	—	0.20
02:12:102502:453	1.1	555465.35	259381.85	—	0.20
02:12:102502:453	1.2	555465.35	259383.85	—	0.20
02:12:102502:453	1.3	555463.53	259383.85	—	0.20
02:12:102502:453	1.4	555463.53	259381.85	—	0.20
02:12:102502:453	1.1	555465.35	259381.85	—	0.20
02:12:102502:454	1.1	555526.67	259436.25	—	0.20
02:12:102502:454	1.2	555526.67	259438.25	—	0.20
02:12:102502:454	1.3	555524.67	259438.25	—	0.20
02:12:102502:454	1.4	555524.67	259436.25	—	0.20
02:12:102502:454	1.1	555526.67	259436.25	—	0.20
02:12:102502:455	1.1	555882.52	259415.36	—	0.20
02:12:102502:455	1.2	555881.07	259416.68	—	0.20
02:12:102502:455	1.3	555875.52	259418.66	—	0.20
02:12:102502:455	1.4	555873.83	259412.26	—	0.20
02:12:102502:455	1.5	555874.99	259411.27	—	0.20
02:12:102502:455	1.1	555882.52	259415.36	—	0.20
02:12:102502:456	1.1	555373.72	259299.18	—	0.20
02:12:102502:456	1.2	555373.72	259301.18	—	0.20

Начальник отдела

(наименование должности) М.П. (подпись) (инициалы, фамилия)

КАДАСТРОВЫЙ ПЛАН ТЕРРИТОРИИ

"05" сентября 2013 г. № 02/13/1-711325

Кадастровый номер земельного участка	Номера точек	Координаты		Описание закрепления на местности	Особые отметки (точность определения)
		X	Y		
1	2	3	4	5	6
02:12:102502:456	1.3	555371.94	259301.18	—	0.20
02:12:102502:456	1.4	555371.95	259299.18	—	0.20
02:12:102502:456	1.1	555373.72	259299.18	—	0.20
02:12:102502:457	1.1	555781.43	259439.52	—	0.20
02:12:102502:457	1.2	555781.43	259441.52	—	0.20
02:12:102502:457	1.3	555779.43	259441.52	—	0.20
02:12:102502:457	1.4	555779.43	259439.52	—	0.20
02:12:102502:457	1.1	555781.43	259439.52	—	0.20
02:12:102502:458	1.1	555436.10	259355.23	—	0.20
02:12:102502:458	1.2	555436.10	259357.23	—	0.20
02:12:102502:458	1.3	555434.34	259357.23	—	0.20
02:12:102502:458	1.4	555434.34	259355.23	—	0.20
02:12:102502:458	1.1	555436.10	259355.23	—	0.20
02:12:102502:459	1.1	555558.20	259464.95	—	0.20
02:12:102502:459	1.2	555558.20	259466.95	—	0.20
02:12:102502:459	1.3	555556.20	259466.95	—	0.20
02:12:102502:459	1.4	555556.20	259464.95	—	0.20
02:12:102502:459	1.1	555558.20	259464.95	—	0.20
02:12:102502:460	1.1	555633.41	259482.60	—	0.20
02:12:102502:460	1.2	555631.41	259482.60	—	0.20
02:12:102502:460	1.3	555631.41	259480.60	—	0.20
02:12:102502:460	1.4	555633.41	259480.60	—	0.20
02:12:102502:460	1.1	555633.41	259482.60	—	0.20
02:12:102502:461	1.1	555404.61	259327.51	—	0.20
02:12:102502:461	1.2	555406.39	259327.51	—	0.20
02:12:102502:461	1.3	555406.40	259329.51	—	0.20
02:12:102502:461	1.4	555404.64	259329.50	—	0.20

Начальник отдела

(наименование должности) М.П. (подпись) (инициалы, фамилия)

КАДАСТРОВЫЙ ПЛАН ТЕРРИТОРИИ

"05" сентября 2013 г. № 02/13/1-711325

Кадастровый номер земельного участка	Номера точек	Координаты		Описание закрепления на местности	Особые отметки (точность определения)
		X	Y		
1	2	3	4	5	6
02:12:102502:461	1.1	555404.61	259327.51	—	0.20
02:12:102502:462	1.1	555593.04	259489.17	—	0.20
02:12:102502:462	1.2	555591.27	259495.98	—	0.20
02:12:102502:462	1.3	555589.33	259495.47	—	0.20
02:12:102502:462	1.4	555591.11	259488.67	—	0.20
02:12:102502:462	1.1	555593.04	259489.17	—	0.20
02:12:102502:463	1.1	555676.52	259469.73	—	0.20
02:12:102502:463	1.2	555674.52	259469.73	—	0.20
02:12:102502:463	1.3	555674.52	259467.73	—	0.20
02:12:102502:463	1.4	555676.52	259467.73	—	0.20
02:12:102502:463	1.1	555676.52	259469.73	—	0.20
02:12:102502:464	1.1	555718.44	259454.66	—	0.20
02:12:102502:464	1.2	555721.70	259459.45	—	0.20
02:12:102502:464	1.3	555720.12	259460.60	—	0.20
02:12:102502:464	1.4	555716.80	259455.80	—	0.20
02:12:102502:464	1.1	555718.44	259454.66	—	0.20
02:12:102502:465	1.1	555835.86	259426.36	—	0.20
02:12:102502:465	1.2	555835.86	259428.36	—	0.20
02:12:102502:465	1.3	555833.86	259428.36	—	0.20
02:12:102502:465	1.4	555833.86	259426.36	—	0.20
02:12:102502:465	1.1	555835.86	259426.36	—	0.20
02:12:102502:466	1.1	555907.63	259401.75	—	0.20
02:12:102502:466	1.2	555907.63	259403.75	—	0.20
02:12:102502:466	1.3	555905.63	259403.75	—	0.20
02:12:102502:466	1.4	555905.63	259401.75	—	0.20
02:12:102502:466	1.1	555907.63	259401.75	—	0.20
02:12:102502:467	1.1	555495.97	259409.95	—	0.20

Начальник отдела

(наименование должности) М.П. (подпись) (инициалы, фамилия)

КАДАСТРОВЫЙ ПЛАН ТЕРРИТОРИИ

"05" сентября 2013 г. № 02/13/1-711325

Кадастровый номер земельного участка	Номера точек	Координаты		Описание закрепления на местности	Особые отметки (точность определения)
		X	Y		
1	2	3	4	5	6
02:12:102502:467	1.2	555495.97	259411.95	—	0.20
02:12:102502:467	1.3	555493.97	259411.95	—	0.20
02:12:102502:467	1.4	555493.97	259409.95	—	0.20
02:12:102502:467	1.1	555495.97	259409.95	—	0.20
02:12:102502:467	2.1	555339.92	259268.10	—	0.20
02:12:102502:467	2.2	555339.89	259270.10	—	0.20
02:12:102502:467	2.3	555338.15	259270.10	—	0.20
02:12:102502:467	2.4	555338.14	259268.10	—	0.20
02:12:102502:467	2.1	555339.92	259268.10	—	0.20
02:12:102502:467	3.1	555835.86	259426.36	—	0.20
02:12:102502:467	3.2	555835.86	259428.36	—	0.20
02:12:102502:467	3.3	555833.86	259428.36	—	0.20
02:12:102502:467	3.4	555833.86	259426.36	—	0.20
02:12:102502:467	3.1	555835.86	259426.36	—	0.20
02:12:102502:467	4.1	555593.04	259489.17	—	0.20
02:12:102502:467	4.2	555591.27	259495.98	—	0.20
02:12:102502:467	4.3	555589.33	259495.47	—	0.20
02:12:102502:467	4.4	555591.11	259488.67	—	0.20
02:12:102502:467	4.1	555593.04	259489.17	—	0.20
02:12:102502:467	5.1	555676.52	259467.73	—	0.20
02:12:102502:467	5.2	555676.52	259469.73	—	0.20
02:12:102502:467	5.3	555674.52	259469.73	—	0.20
02:12:102502:467	5.4	555674.52	259467.73	—	0.20
02:12:102502:467	5.1	555676.52	259467.73	—	0.20
02:12:102502:467	6.1	555526.67	259436.25	—	0.20
02:12:102502:467	6.2	555526.67	259438.25	—	0.20
02:12:102502:467	6.3	555524.67	259438.25	—	0.20

Начальник отдела

(наименование должности) М.П. (подпись) (инициалы, фамилия)

КАДАСТРОВЫЙ ПЛАН ТЕРРИТОРИИ

"05" сентября 2013 г. № 02/13/1-711325

Кадастровый номер земельного участка	Номера точек	Координаты		Описание закрепления на местности	Особые отметки (точность определения)
		X	Y		
1	2	3	4	5	6
02:12:102502:467	6.4	555524.67	259436.25	—	0.20
02:12:102502:467	6.1	555526.67	259436.25	—	0.20
02:12:102502:467	7.1	555924.05	259522.24	—	0.20
02:12:102502:467	7.2	555923.09	259523.47	—	0.20
02:12:102502:467	7.3	555921.67	259522.56	—	0.20
02:12:102502:467	7.4	555922.61	259521.31	—	0.20
02:12:102502:467	7.1	555924.05	259522.24	—	0.20
02:12:102502:467	8.1	555633.41	259482.60	—	0.20
02:12:102502:467	8.2	555631.41	259482.60	—	0.20
02:12:102502:467	8.3	555631.41	259480.60	—	0.20
02:12:102502:467	8.4	555633.41	259480.60	—	0.20
02:12:102502:467	8.1	555633.41	259482.60	—	0.20
02:12:102502:467	9.1	555676.60	259125.77	—	0.20
02:12:102502:467	9.2	555810.70	259304.99	—	0.20
02:12:102502:467	9.3	555846.30	259348.81	—	0.20
02:12:102502:467	9.4	555877.30	259372.35	—	0.20
02:12:102502:467	9.5	555898.30	259383.60	—	0.20
02:12:102502:467	9.6	555972.38	259464.27	—	0.20
02:12:102502:467	9.7	555972.36	259464.29	—	0.20
02:12:102502:467	9.8	555949.24	259497.73	—	0.20
02:12:102502:467	9.9	555920.30	259539.54	—	0.20
02:12:102502:467	9.10	555910.50	259525.34	—	0.20
02:12:102502:467	9.11	555908.70	259503.91	—	0.20
02:12:102502:467	9.12	555926.30	259467.93	—	0.20
02:12:102502:467	9.13	555919.50	259443.85	—	0.20
02:12:102502:467	9.14	555896.50	259439.35	—	0.20
02:12:102502:467	9.15	555850.60	259441.21	—	0.20

Начальник отдела

(наименование должности) М.П. (подпись) (инициалы, фамилия)

КАДАСТРОВЫЙ ПЛАН ТЕРРИТОРИИ

"05" сентября 2013 г. № 02/13/1-711325

Кадастровый номер земельного участка	Номера точек	Координаты		Описание закрепления на местности	Особые отметки (точность определения)
		X	Y		
1	2	3	4	5	6
02:12:102502:467	9.16	555795.50	259447.03	—	0.20
02:12:102502:467	9.17	555698.60	259476.66	—	0.20
02:12:102502:467	9.18	555684.10	259482.48	—	0.20
02:12:102502:467	9.19	555648.50	259494.12	—	0.20
02:12:102502:467	9.20	555618.10	259504.44	—	0.20
02:12:102502:467	9.21	555599.60	259511.06	—	0.20
02:12:102502:467	9.22	555585.70	259514.50	—	0.20
02:12:102502:467	9.23	555552.90	259505.63	—	0.20
02:12:102502:467	9.24	555560.70	259494.86	—	0.20
02:12:102502:467	9.25	555545.90	259478.13	—	0.20
02:12:102502:467	9.26	555529.50	259460.23	—	0.20
02:12:102502:467	9.27	555513.72	259443.10	—	0.20
02:12:102502:467	9.28	555513.74	259443.08	—	0.20
02:12:102502:467	9.29	555488.04	259415.36	—	0.20
02:12:102502:467	9.30	555488.02	259415.38	—	0.20
02:12:102502:467	9.31	555488	259415.36	—	0.20
02:12:102502:467	9.32	555469.70	259393.63	—	0.20
02:12:102502:467	9.33	555452.40	259379.91	—	0.20
02:12:102502:467	9.34	555433.80	259362.55	—	0.20
02:12:102502:467	9.35	555417.20	259348.83	—	0.20
02:12:102502:467	9.36	555401.50	259330.07	—	0.20
02:12:102502:467	9.37	555365.10	259304.14	—	0.20
02:12:102502:467	9.38	555358.40	259296.51	—	0.20
02:12:102502:467	9.39	555349.50	259304.50	—	0.20
02:12:102502:467	9.40	555335.80	259302.83	—	0.20
02:12:102502:467	9.41	555310.70	259256.79	—	0.20
02:12:102502:467	9.42	555625	259044.73	—	0.20

Начальник отдела

(наименование должности) М.П. (подпись) (инициалы, фамилия)

КАДАСТРОВЫЙ ПЛАН ТЕРРИТОРИИ

"05" сентября 2013 г. № 02/13/1-711325

Кадастровый номер земельного участка	Номера точек	Координаты		Описание закрепления на местности	Особые отметки (точность определения)
		X	Y		
1	2	3	4	5	6
02:12:102502:467	9.43	555625.50	259047.14	—	0.20
02:12:102502:467	9.44	555625.80	259051.93	—	0.20
02:12:102502:467	9.1	555676.60	259125.77	—	0.20
02:12:102502:467	10.1	555781.43	259439.52	—	0.20
02:12:102502:467	10.2	555781.43	259441.52	—	0.20
02:12:102502:467	10.3	555779.43	259441.52	—	0.20
02:12:102502:467	10.4	555779.43	259439.52	—	0.20
02:12:102502:467	10.1	555781.43	259439.52	—	0.20
02:12:102502:467	11.1	555373.72	259299.18	—	0.20
02:12:102502:467	11.2	555373.72	259301.18	—	0.20
02:12:102502:467	11.3	555371.94	259301.18	—	0.20
02:12:102502:467	11.4	555371.95	259299.18	—	0.20
02:12:102502:467	11.1	555373.72	259299.18	—	0.20
02:12:102502:467	12.1	555882.52	259415.36	—	0.20
02:12:102502:467	12.2	555881.07	259416.68	—	0.20
02:12:102502:467	12.3	555875.52	259418.66	—	0.20
02:12:102502:467	12.4	555873.83	259412.26	—	0.20
02:12:102502:467	12.5	555874.99	259411.27	—	0.20
02:12:102502:467	12.1	555882.52	259415.36	—	0.20
02:12:102502:467	13.1	555558.20	259464.95	—	0.20
02:12:102502:467	13.2	555558.20	259466.95	—	0.20
02:12:102502:467	13.3	555556.20	259466.95	—	0.20
02:12:102502:467	13.4	555556.20	259464.95	—	0.20
02:12:102502:467	13.1	555558.20	259464.95	—	0.20
02:12:102502:467	14.1	555404.61	259327.51	—	0.20
02:12:102502:467	14.2	555406.39	259327.51	—	0.20
02:12:102502:467	14.3	555406.40	259329.51	—	0.20

Начальник отдела

(наименование должности) М.П. (подпись) (инициалы, фамилия)

КАДАСТРОВЫЙ ПЛАН ТЕРРИТОРИИ

"05" сентября 2013 г. № 02/13/1-711325

Кадастровый номер земельного участка	Номера точек	Координаты		Описание закрепления на местности	Особые отметки (точность определения)
		X	Y		
1	2	3	4	5	6
02:12:102502:467	14.4	555404.64	259329.50	—	0.20
02:12:102502:467	14.1	555404.61	259327.51	—	0.20
02:12:102502:467	15.1	555907.63	259401.75	—	0.20
02:12:102502:467	15.2	555907.63	259403.75	—	0.20
02:12:102502:467	15.3	555905.63	259403.75	—	0.20
02:12:102502:467	15.4	555905.63	259401.75	—	0.20
02:12:102502:467	15.1	555907.63	259401.75	—	0.20
02:12:102502:467	16.1	555436.10	259355.23	—	0.20
02:12:102502:467	16.2	555436.10	259357.23	—	0.20
02:12:102502:467	16.3	555434.34	259357.23	—	0.20
02:12:102502:467	16.4	555434.34	259355.23	—	0.20
02:12:102502:467	16.1	555436.10	259355.23	—	0.20
02:12:102502:467	17.1	555465.35	259381.85	—	0.20
02:12:102502:467	17.2	555465.35	259383.85	—	0.20
02:12:102502:467	17.3	555463.53	259383.85	—	0.20
02:12:102502:467	17.4	555463.53	259381.85	—	0.20
02:12:102502:467	17.1	555465.35	259381.85	—	0.20
02:12:102502:467	18.1	555718.44	259454.66	—	0.20
02:12:102502:467	18.2	555721.70	259459.45	—	0.20
02:12:102502:467	18.3	555720.12	259460.60	—	0.20
02:12:102502:467	18.4	555716.80	259455.80	—	0.20
02:12:102502:467	18.1	555718.44	259454.66	—	0.20
02:12:102502:468	1.1	555495.97	259409.95	—	0.20
02:12:102502:468	1.2	555495.97	259411.95	—	0.20
02:12:102502:468	1.3	555493.97	259411.95	—	0.20
02:12:102502:468	1.4	555493.97	259409.95	—	0.20
02:12:102502:468	1.1	555495.97	259409.95	—	0.20

Начальник отдела

(наименование должности) М.П. (подпись) (инициалы, фамилия)

КПТ.3

КАДАСТРОВЫЙ ПЛАН ТЕРРИТОРИИ

"05" сентября 2013 г. № 02/13/1-711325

Кадастровый номер земельного участка	Номера точек	Координаты		Описание закрепления на местности	Особые отметки (точность определения)
		X	Y		
1	2	3	4	5	6
02:12:102502:472	1.1	555738.17	259493.26	—	0.20
02:12:102502:472	1.2	555774.01	259552.63	—	0.20
02:12:102502:472	1.3	555772.23	259554.57	—	0.20
02:12:102502:472	1.4	555771.40	259555.48	—	0.20
02:12:102502:472	1.5	555762.53	259564.58	—	0.20
02:12:102502:472	1.6	555760.49	259566.67	—	0.20
02:12:102502:472	1.7	555738.34	259586.07	—	0.20
02:12:102502:472	1.8	555647.34	259581.80	—	0.20
02:12:102502:472	1.1	555738.17	259493.26	—	0.20

Начальник отдела _____ _.__.

(наименование должности) М.П. (подпись) (инициалы, фамилия)

КАДАСТРОВЫЙ ПЛАН ТЕРРИТОРИИ

"05" сентября 2013 г. № 02/13/1-711325

Номер кадастрового квартала:	02:12:102502

Сведения об объектах землеустройства, единицах кадастрового деления:

I. Общая информация об объектах землеустройства, единицах кадастрового деления:

Номер п/п	Наименование органа государственной власти или органа местного самоуправления, принявших решение об установлении границ объектов землеустройства, единиц кадастрового деления	Реквизиты решений	Сфера ограничений
1	2	3	4
02:12:102502	—	—	—

II. Описание местоположения границ объектов землеустройства, единиц кадастрового деления:

Номер п/п	Номера точек	Координаты		Метод определения координат	Особые отметки (точность определения)
		X	Y		
1	2	3	4	5	6
02:12:102502	1.1	554317.93	260200	—	—
02:12:102502	1.2	554324.40	260202.64	—	—
02:12:102502	1.3	554423.10	260223.36	—	—
02:12:102502	1.4	554427.20	260224.32	—	—
02:12:102502	1.5	554432.80	260228.47	—	—
02:12:102502	1.6	554465.40	260246.47	—	—
02:12:102502	1.7	554470.18	260247.26	—	—
02:12:102502	1.8	554475.75	260248.71	—	—
02:12:102502	1.9	554488.15	260240.64	—	—
02:12:102502	1.10	554501.08	260236.01	—	—
02:12:102502	1.11	554520.61	260240.12	—	—
02:12:102502	1.12	554570.22	260255.73	—	—
02:12:102502	1.13	554612.44	260266.57	—	—
02:12:102502	1.14	554648.91	260287.16	—	—
02:12:102502	1.15	554661.34	260297.27	—	—
02:12:102502	1.16	554661.55	260296.71	—	—

Начальник отдела _____ . . .

(наименование должности) М.П. (подпись) (инициалы, фамилия)

КАДАСТРОВЫЙ ПЛАН ТЕРРИТОРИИ

"05" сентября 2013 г. № 02/13/1-711325

Номер п/п	Номера точек	Координаты		Метод определения координат	Особые отметки (точность определения)
		X	Y		
1	2	3	4	5	6
02:12:102502	1.17	554704.64	260196.06	—	—
02:12:102502	1.18	554721.27	260201.09	—	—
02:12:102502	1.19	554780.12	260229.40	—	—
02:12:102502	1.20	554826.03	260275.97	—	—
02:12:102502	1.21	554835.27	260284.43	—	—
02:12:102502	1.22	554858.49	260298.72	—	—
02:12:102502	1.23	554878.02	260301.63	—	—
02:12:102502	1.24	554915.76	260297.66	—	—
02:12:102502	1.25	554943.99	260300.57	—	—
02:12:102502	1.26	555003.89	260316.45	—	—
02:12:102502	1.27	555072.24	260325.97	—	—
02:12:102502	1.28	555139.53	260313.27	—	—
02:12:102502	1.29	555204.05	260285.36	—	—
02:12:102502	1.30	555290.08	260203.34	—	—
02:12:102502	1.31	555376.39	260137.13	—	—
02:12:102502	1.32	555418.91	260109.21	—	—
02:12:102502	1.33	555455.85	260083.23	—	—
02:12:102502	1.34	555483.14	260061.35	—	—
02:12:102502	1.35	555515.23	260031.07	—	—
02:12:102502	1.36	555536.80	260005.39	—	—
02:12:102502	1.37	555617.79	260031	—	—
02:12:102502	1.38	555625.40	260037.45	—	—
02:12:102502	1.39	555643.20	260053.25	—	—
02:12:102502	1.40	555664.36	260072.16	—	—
02:12:102502	1.41	555687.31	260092.93	—	—
02:12:102502	1.42	555705.90	260109.09	—	—
02:12:102502	1.43	555715.09	260118.60	—	—
02:12:102502	1.44	555723.57	260124.45	—	—

Начальник отдела _____ . _ .

(наименование должности) М.П. (подпись) (инициалы, фамилия)

КАДАСТРОВЫЙ ПЛАН ТЕРРИТОРИИ

"05" сентября 2013 г. № 02/13/1-711325

Номер п/п	Номера точек	Координаты		Метод определения координат	Особые отметки (точность определения)
		X	Y		
1	2	3	4	5	6
02:12:102502	1.45	555726.26	260124.42	—	—
02:12:102502	1.46	555772.01	260119.34	—	—
02:12:102502	1.47	555902.70	260089.70	—	—
02:12:102502	1.48	555929.70	260083.65	—	—
02:12:102502	1.49	555932.43	260084.89	—	—
02:12:102502	1.50	555935.28	260085.82	—	—
02:12:102502	1.51	555968.20	260099.66	—	—
02:12:102502	1.52	555986.60	260117.47	—	—
02:12:102502	1.53	556010.20	260128.75	—	—
02:12:102502	1.54	556006.50	260135.62	—	—
02:12:102502	1.55	556032.56	260149.36	—	—
02:12:102502	1.56	556029.61	260156.41	—	—
02:12:102502	1.57	556053.60	260167.73	—	—
02:12:102502	1.58	556082.76	260181.02	—	—
02:12:102502	1.59	556100.06	260189.39	—	—
02:12:102502	1.60	556100.57	260189.63	—	—
02:12:102502	1.61	556161.90	260218.31	—	—
02:12:102502	1.62	556269.10	260267.61	—	—
02:12:102502	1.63	556271.30	260263.53	—	—
02:12:102502	1.64	556331.72	260285.21	—	—
02:12:102502	1.65	556370.69	260277.30	—	—
02:12:102502	1.66	556392.68	260266.03	—	—
02:12:102502	1.67	556414.14	260231.73	—	—
02:12:102502	1.68	556422.49	260216.28	—	—
02:12:102502	1.69	556423.24	260214.85	—	—
02:12:102502	1.70	556382.60	260200.30	—	—
02:12:102502	1.71	556316.10	260176.75	—	—
02:12:102502	1.72	556268.19	260141.03	—	—

Начальник отдела _____ . . .

(наименование должности) М.П. (подпись) (инициалы, фамилия)

КАДАСТРОВЫЙ ПЛАН ТЕРРИТОРИИ

"05" сентября 2013 г. № 02/13/1-711325

Номер п/п	Номера точек	Координаты		Метод определения координат	Особые отметки (точность определения)
		X	Y		
1	2	3	4	5	6
02:12:102502	1.73	556264.49	260112.98	—	—
02:12:102502	1.74	556276.10	260081.76	—	—
02:12:102502	1.75	556290.88	260045.78	—	—
02:12:102502	1.76	556289.82	260017.20	—	—
02:12:102502	1.77	556245.49	259966.40	—	—
02:12:102502	1.78	556148.91	259888.09	—	—
02:12:102502	1.79	556054.96	259817.71	—	—
02:12:102502	1.80	556020.55	259779.08	—	—
02:12:102502	1.81	556018.42	259779.42	—	—
02:12:102502	1.82	556013.44	259770.79	—	—
02:12:102502	1.83	556009.35	259767.93	—	—
02:12:102502	1.84	556004.76	259764.37	—	—
02:12:102502	1.85	555991.37	259765.45	—	—
02:12:102502	1.86	555970.72	259762.25	—	—
02:12:102502	1.87	555945.91	259756.96	—	—
02:12:102502	1.88	555925.86	259725.21	—	—
02:12:102502	1.89	555909.49	259677.59	—	—
02:12:102502	1.90	555904.22	259647.95	—	—
02:12:102502	1.91	555909.49	259614.62	—	—
02:12:102502	1.92	555922.69	259575.46	—	—
02:12:102502	1.93	555924.27	259555.35	—	—
02:12:102502	1.94	555921.07	259545.07	—	—
02:12:102502	1.95	555918.30	259540.93	—	—
02:12:102502	1.96	555920.35	259539.54	—	—
02:12:102502	1.97	555972.36	259464.29	—	—
02:12:102502	1.98	555972.38	259464.27	—	—
02:12:102502	1.99	556101.72	259307.35	—	—
02:12:102502	1.100	556173.72	259211.83	—	—

Начальник отдела _____ . _ .

(наименование должности) М.П. (подпись) (инициалы, фамилия)

КАДАСТРОВЫЙ ПЛАН ТЕРРИТОРИИ

"05" сентября 2013 г. № 02/13/1-711325

Номер п/п	Номера точек	Координаты		Метод определения координат	Особые отметки (точность определения)
		X	Y		
1	2	3	4	5	6
02:12:102502	1.101	556252.24	259109.64	—	—
02:12:102502	1.102	556384.09	258928.84	—	—
02:12:102502	1.103	556392.16	258903.82	—	—
02:12:102502	1.104	556382.22	258846.52	—	—
02:12:102502	1.105	556350.44	258820.85	—	—
02:12:102502	1.106	556336.57	258808.64	—	—
02:12:102502	1.107	556318.58	258791.55	—	—
02:12:102502	1.108	556313.20	258784.99	—	—
02:12:102502	1.109	556240.94	258858.44	—	—
02:12:102502	1.110	556206.11	258881.72	—	—
02:12:102502	1.111	556170.22	258891.77	—	—
02:12:102502	1.112	556127.47	258889.66	—	—
02:12:102502	1.113	556080.92	258900.37	—	—
02:12:102502	1.114	556052.52	258908.97	—	—
02:12:102502	1.115	556015.58	258904.74	—	—
02:12:102502	1.116	555963.02	258864.28	—	—
02:12:102502	1.117	555916.84	258858.99	—	—
02:12:102502	1.118	555821.84	258884.13	—	—
02:12:102502	1.119	555759.82	258917.20	—	—
02:12:102502	1.120	555679.34	258943.66	—	—
02:12:102502	1.121	555643.71	258978.05	—	—
02:12:102502	1.122	555570.35	259009.80	—	—
02:12:102502	1.123	555478.78	259053.46	—	—
02:12:102502	1.124	555431.28	259071.98	—	—
02:12:102502	1.125	555377.19	259077.27	—	—
02:12:102502	1.126	555311.21	259041.55	—	—
02:12:102502	1.127	555290.10	259044.20	—	—
02:12:102502	1.128	555170.13	259137.33	—	—

Начальник отдела _____ . . .

(наименование должности) М.П. (подпись) (инициалы, фамилия)

КАДАСТРОВЫЙ ПЛАН ТЕРРИТОРИИ

"05" сентября 2013 г. № 02/13/1-711325

Номер п/п	Номера точек	Координаты		Метод определения координат	Особые отметки (точность определения)
		X	Y		
1	2	3	4	5	6
02:12:102502	1.129	555167.40	259139.45	—	—
02:12:102502	1.130	555092.19	259238.67	—	—
02:12:102502	1.131	555103.89	259302.42	—	—
02:12:102502	1.132	555163.40	259350.95	—	—
02:12:102502	1.133	555163.93	259385.24	—	—
02:12:102502	1.134	555154.89	259410.47	—	—
02:12:102502	1.135	555150.02	259423.06	—	—
02:12:102502	1.136	555147.60	259426.38	—	—
02:12:102502	1.137	555111.26	259468.06	—	—
02:12:102502	1.138	555080.62	259578.63	—	—
02:12:102502	1.139	555059.51	259611.71	—	—
02:12:102502	1.140	554997.49	259620.97	—	—
02:12:102502	1.141	554923.61	259603.77	—	—
02:12:102502	1.142	554870.26	259621.16	—	—
02:12:102502	1.143	554832.30	259671.24	—	—
02:12:102502	1.144	554849.42	259711.79	—	—
02:12:102502	1.145	554858.43	259729.05	—	—
02:12:102502	1.146	554866.30	259761.48	—	—
02:12:102502	1.147	554871.57	259796.94	—	—
02:12:102502	1.148	554872.10	259828.69	—	—
02:12:102502	1.149	554864.71	259858.85	—	—
02:12:102502	1.150	554855.21	259886.37	—	—
02:12:102502	1.151	554837.68	259905.83	—	—
02:12:102502	1.152	554831.95	259910.93	—	—
02:12:102502	1.153	554808.48	259922.15	—	—
02:12:102502	1.154	554763.51	259925.19	—	—
02:12:102502	1.155	554756.59	259925.68	—	—
02:12:102502	1.156	554691.91	259932.65	—	—

Начальник отдела _____ . . .

(наименование должности) М.П. (подпись) (инициалы, фамилия)

КАДАСТРОВЫЙ ПЛАН ТЕРРИТОРИИ

"05" сентября 2013 г. № 02/13/1-711325

Номер п/п	Номера точек	Координаты		Метод определения координат	Особые отметки (точность определения)
		X	Y		
1	2	3	4	5	6
02:12:102502	1.157	554631.74	259963.87	—	—
02:12:102502	1.158	554605.77	259972.15	—	—
02:12:102502	1.159	554593.22	259974.98	—	—
02:12:102502	1.160	554560.71	259964.16	—	—
02:12:102502	1.161	554497.38	259932.93	—	—
02:12:102502	1.162	554443.33	259904.07	—	—
02:12:102502	1.163	554417.47	259892.96	—	—
02:12:102502	1.164	554403.22	259903.54	—	—
02:12:102502	1.165	554403.74	259943.76	—	—
02:12:102502	1.166	554407.97	259974.45	—	—
02:12:102502	1.167	554404.27	259991.38	—	—
02:12:102502	1.168	554384.74	259996.15	—	—
02:12:102502	1.169	554343.58	259994.56	—	—
02:12:102502	1.170	554306.11	259988.74	—	—
02:12:102502	1.171	554296.08	259999.32	—	—
02:12:102502	1.172	554291.86	260013.61	—	—
02:12:102502	1.173	554294.71	260023.95	—	—
02:12:102502	1.174	554306.32	260046.18	—	—
02:12:102502	1.175	554318.99	260078.46	—	—
02:12:102502	1.176	554324.80	260117.08	—	—
02:12:102502	1.177	554328.49	260149.89	—	—
02:12:102502	1.178	554328.54	260185.32	—	—
02:12:102502	1.179	554323.37	260192.47	—	—
02:12:102502	1.1	554317.93	260200	—	—

Начальник отдела _____ . _ .

(наименование должности) М.П. (подпись) (инициалы, фамилия)