Филиал федерального государственного бюджетного учреждения "Федеральная кадастровая палата Федеральной службы государственной регистрации, кадастра и картографии" по Республике Башкортостан

(полное наименование органа кадастрового учета)

КПТ.1

КАДАСТРОВЫЙ ПЛАН ТЕРРИТОРИИ

"05" сентября 2013 г. № 02/13/1-711340

1	Номер кадастрового квартала:	02:12:102701
2	Площадь кадастрового квартала:	116.26 Га
3	Общие сведения о земельных участках в квартале:	

Номер п/п	Кадастровый номер земельного участка	Местоположение (адрес)	Категория земель	Разрешенное использование	Площадь, кв.м	Кадастровая стоимость (руб)	Вид вещного права	Обременения
1	2	3	4	5	6	7	8	9
1	02:12:102701:3	Местоположение установлено относительно ориентира, расположенного в границах участка. Почтовый адрес ориентира: Республика Башкортостан, р-н Бижбулякский, с/с Калининский, д Иттихат, ул Центральная	2	Под объекты общего пользования	143	1	—	—
2	02:12:102701:12	Местоположение установлено относительно ориентира, расположенного в границах участка. Почтовый адрес ориентира: Республика Башкортостан, р-н Бижбулякский, с/с Калининский, д Иттихат, ул Центральная, д 2 а	2	Для ведения личного подсобного хозяйства	2822	90727.3	Собствен ность, Пожизненное наследуемое владение.	—
3	02:12:102701:13	Местоположение установлено относительно ориентира, расположенного в границах участка. Почтовый адрес ориентира: Республика Башкортостан, р-н Бижбулякский, с/с Калининский, д Иттихат, ул Центральная, д 2а	2	Для ведения личного подсобного хозяйства	3155	101433.25	Собствен ность, Пожизненное наследуемое владение.	—

Начальник отдела

(наименование должности) М.П. (подпись) (инициалы, фамилия)

Филиал федерального государственного бюджетного учреждения "Федеральная кадастровая палата Федеральной службы государственной регистрации, кадастра и картографии" по Республике Башкортостан

(полное наименование органа кадастрового учета)

КПТ.1

КАДАСТРОВЫЙ ПЛАН ТЕРРИТОРИИ

"05" сентября 2013 г. № 02/13/1-711340

Номер п/п	Кадастровый номер земельного участка	Местоположение (адрес)	Категория земель	Разрешенное использование	Площадь, кв.м	Кадастровая стоимость (руб)	Вид вещного права	Обременения
1	2	3	4	5	6	7	8	9
4	02:12:102701:14	Местоположение установлено относительно ориентира, расположенного в границах участка. Почтовый адрес ориентира: Республика Башкортостан, р-н Бижбулякский, с/с Калининский, д Иттихат, ул Центральная, д 2	2	Для ведения личного подсобного хозяйства	5243	168562.45	Пожизненное наследуемое владение, Государственная собственность.	—
5	02:12:102701:15	Местоположение установлено относительно ориентира, расположенного в границах участка. Почтовый адрес ориентира: Республика Башкортостан, р-н Бижбулякский, с/с Калининский, д Иттихат, ул Центральная, д 4	2	Для ведения личного подсобного хозяйства	4662	149883.3	Собственность.	—
6	02:12:102701:16	Местоположение установлено относительно ориентира, расположенного в границах участка. Почтовый адрес ориентира: Республика Башкортостан, р-н Бижбулякский, с/с Калининский, д Иттихат, ул Центральная, д 6	2	Для ведения личного подсобного хозяйства	4609	148179.35	Собственность.	—
7	02:12:102701:17	Местоположение установлено относительно ориентира, расположенного в границах участка. Почтовый адрес ориентира: Республика Башкортостан, р-н	2	Для ведения личного подсобного хозяйства	6835	219745.25	Собственность.	—

Начальник отдела

(наименование должности) М.П. (подпись) (инициалы, фамилия)

Филиал федерального государственного бюджетного учреждения "Федеральная кадастровая палата Федеральной службы государственной регистрации, кадастра и картографии" по Республике Башкортостан

(полное наименование органа кадастрового учета)

КПТ.1

КАДАСТРОВЫЙ ПЛАН ТЕРРИТОРИИ

"05" сентября 2013 г. № 02/13/1-711340

Номер п/п	Кадастровый номер земельного участка	Местоположение (адрес)	Категория земель	Разрешенное использование	Площадь, кв.м	Кадастровая стоимость (руб)	Вид вещного права	Обременения
1	2	3	4	5	6	7	8	9
		Бижбулякский, с/с Калининский, д Иттихат, ул Центральная, д 8						
8	02:12:102701:18	Местоположение установлено относительно ориентира, расположенного в границах участка. Почтовый адрес ориентира: Республика Башкортостан, р-н Бижбулякский, с/с Калининский, д Иттихат, ул Центральная, д 10	2	Для ведения личного подсобного хозяйства	4067	130754.05	Собствен ность.	—
9	02:12:102701:19	Местоположение установлено относительно ориентира, расположенного в границах участка. Почтовый адрес ориентира: Республика Башкортостан, р-н Бижбулякский, с/с Калининский, д Иттихат, ул Центральная, д 12	2	Для ведения личного подсобного хозяйства	4712	151490.8	Собствен ность.	—
10	02:12:102701:21	Местоположение установлено относительно ориентира, расположенного в границах участка. Почтовый адрес ориентира: Республика Башкортостан, р-н Бижбулякский, с/с Калининский, д Иттихат, ул Центральная, д 16	2	Для ведения личного подсобного хозяйства	4983	160203.45	Собствен ность.	—
11	02:12:102701:22	Местоположение установлено относительно ориентира, расположенного в границах участка. Почтовый адрес	2	Для ведения личного подсобного хозяйства	4295	138084.25	Собствен ность.	—

Начальник отдела

(наименование должности)

М.П. (подпись)

_____ _.._.

(инициалы, фамилия)

Филиал федерального государственного бюджетного учреждения "Федеральная кадастровая палата Федеральной службы государственной регистрации, кадастра и картографии" по Республике Башкортостан

(полное наименование органа кадастрового учета)

КПТ.1

КАДАСТРОВЫЙ ПЛАН ТЕРРИТОРИИ

"05" сентября 2013 г. № 02/13/1-711340

Номер п/п	Кадастровый номер земельного участка	Местоположение (адрес)	Категория земель	Разрешенное использование	Площадь, кв.м	Кадастровая стоимость (руб)	Вид вещного права	Обременения
1	2	3	4	5	6	7	8	9
		ориентира: Республика Башкортостан, р-н Бижбулякский, с/с Калининский, д Иттихат, ул Центральная, д 18						
12	02:12:102701:23	Местоположение установлено относительно ориентира, расположенного в границах участка. Почтовый адрес ориентира: Республика Башкортостан, р-н Бижбулякский, с/с Калининский, д Иттихат, ул Центральная, д 20	2	Для ведения личного подсобного хозяйства	4469	143678.35	Общая долевая собствен ность, Го сударствен ная собс твенность.	——
13	02:12:102701:24	Местоположение установлено относительно ориентира, расположенного в границах участка. Почтовый адрес ориентира: Республика Башкортостан, р-н Бижбулякский, с/с Калининский, д Иттихат, ул Центральная, д 22	2	Для ведения личного подсобного хозяйства	4861	156281.15	Собствен ность.	——
14	02:12:102701:25	Местоположение установлено относительно ориентира, расположенного в границах участка. Почтовый адрес ориентира: Республика Башкортостан, р-н Бижбулякский, с/с Калининский, д Иттихат, ул Центральная, д 24	2	Для ведения личного подсобного хозяйства	4947	159046.05	Собствен ность.	——

Начальник отдела

(наименование должности) М.П. (подпись) (инициалы, фамилия)

Филиал федерального государственного бюджетного учреждения "Федеральная кадастровая палата Федеральной службы государственной регистрации, кадастра и картографии" по Республике Башкортостан

(полное наименование органа кадастрового учета)

КПТ.1

КАДАСТРОВЫЙ ПЛАН ТЕРРИТОРИИ

"05" сентября 2013 г. № 02/13/1-711340

Номер п/п	Кадастровый номер земельного участка	Местоположение (адрес)	Категория земель	Разрешенное использование	Площадь, кв.м	Кадастровая стоимость (руб)	Вид вещного права	Обременения
1	2	3	4	5	6	7	8	9
15	02:12:102701:26	Местоположение установлено относительно ориентира, расположенного в границах участка. Почтовый адрес ориентира: Республика Башкортостан, р-н Бижбулякский, с/с Калининский, д Иттихат, ул Центральная, д 26	2	Для ведения личного подсобного хозяйства	4926	158370.9	Собствен ность.	Прочие ограничения (обременения), Залог в силу закона
16	02:12:102701:27	Местоположение установлено относительно ориентира, расположенного в границах участка. Почтовый адрес ориентира: Республика Башкортостан, р-н Бижбулякский, с/с Калининский, д Иттихат, ул Центральная, д 28 а	2	Для ведения личного подсобного хозяйства	4937	158724.55	Собствен ность.	——
17	02:12:102701:28	Местоположение установлено относительно ориентира, расположенного в границах участка. Почтовый адрес ориентира: Республика Башкортостан, р-н Бижбулякский, с/с Калининский, д Иттихат, ул Центральная, д 28	2	Для ведения личного подсобного хозяйства	2203	70826.45	Пожизненное наследуемое владение, Государс твенная собствен ность.	——
18	02:12:102701:29	Местоположение установлено относительно ориентира, расположенного в границах участка. Почтовый адрес ориентира: Республика Башкортостан, р-н	2	Для ведения личного подсобного хозяйства	2913	93652.95	Общая долевая собствен ность.	——

Начальник отдела

(наименование должности)

М.П. (подпись)

_____ _ _.

(инициалы, фамилия)

Филиал федерального государственного бюджетного учреждения "Федеральная кадастровая палата Федеральной службы государственной регистрации, кадастра и картографии" по Республике Башкортостан

(полное наименование органа кадастрового учета)

КПТ.1

КАДАСТРОВЫЙ ПЛАН ТЕРРИТОРИИ

"05" сентября 2013 г. № 02/13/1-711340

Номер п/п	Кадастровый номер земельного участка	Местоположение (адрес)	Категория земель	Разрешенное использование	Площадь, кв.м	Кадастровая стоимость (руб)	Вид вещного права	Обременения
1	2	3	4	5	6	7	8	9
		Бижбулякский, с/с Калининский, д Иттихат, ул Центральная, д 52						
19	02:12:102701:30	Местоположение установлено относительно ориентира, расположенного в границах участка. Почтовый адрес ориентира: Республика Башкортостан, р-н Бижбулякский, с/с Калининский, д Иттихат, ул Центральная, д 30	2	Для ведения личного подсобного хозяйства	795	25559.25	Собствен ность.	—
20	02:12:102701:32	Местоположение установлено относительно ориентира, расположенного в границах участка. Почтовый адрес ориентира: Республика Башкортостан, р-н Бижбулякский, с/с Калининский, д Иттихат, ул Центральная, д 32	2	Для ведения личного подсобного хозяйства	3938	126606.7	Собствен ность.	—
21	02:12:102701:33	Местоположение установлено относительно ориентира, расположенного в границах участка. Почтовый адрес ориентира: Республика Башкортостан, р-н Бижбулякский, с/с Калининский, д Иттихат, ул Центральная, д 34	2	Для ведения личного подсобного хозяйства	3121	100340.15	Общая совместная собствен ность.	—
22	02:12:102701:34	Местоположение установлено относительно ориентира, расположенного в границах участка. Почтовый адрес	2	Для ведения личного подсобного хозяйства	3021	97125.15	Собствен ность.	—

Начальник отдела

(наименование должности)

М.П. (подпись)

_____ _.._.

(инициалы, фамилия)

Филиал федерального государственного бюджетного учреждения "Федеральная кадастровая палата Федеральной службы государственной регистрации, кадастра и картографии" по Республике Башкортостан

(полное наименование органа кадастрового учета)

КПТ.1

КАДАСТРОВЫЙ ПЛАН ТЕРРИТОРИИ

"05" сентября 2013 г. № 02/13/1-711340

Номер п/п	Кадастровый номер земельного участка	Местоположение (адрес)	Категория земель	Разрешенное использование	Площадь, кв.м	Кадастровая стоимость (руб)	Вид вещного права	Обременения
1	2	3	4	5	6	7	8	9
		ориентира: Республика Башкортостан, р-н Бижбулякский, с/с Калининский, д Иттихат, ул Центральная, д 36						
23	02:12:102701:35	Местоположение установлено относительно ориентира, расположенного в границах участка. Почтовый адрес ориентира: Республика Башкортостан, р-н Бижбулякский, с/с Калининский, д Иттихат, ул Центральная, д 38	2	Для ведения личного подсобного хозяйства	2936	94392.4	Собствен ность.	——
24	02:12:102701:36	Местоположение установлено относительно ориентира, расположенного в границах участка. Почтовый адрес ориентира: Республика Башкортостан, р-н Бижбулякский, с/с Калининский, д Иттихат, ул Центральная, д 40	2	Для ведения личного подсобного хозяйства	3491	112235.65	Собствен ность, Пожизненное наследуемое владение.	——
25	02:12:102701:37	Местоположение установлено относительно ориентира, расположенного в границах участка. Почтовый адрес ориентира: Республика Башкортостан, р-н Бижбулякский, с/с Калининский, д Иттихат, ул Центральная, д 42	2	Для ведения личного подсобного хозяйства	3228	103780.2	Собствен ность, Пожизненное наследуемое владение.	——

Начальник отдела

(наименование должности) М.П. (подпись) (инициалы, фамилия)

Филиал федерального государственного бюджетного учреждения "Федеральная кадастровая палата Федеральной службы государственной регистрации, кадастра и картографии" по Республике Башкортостан

(полное наименование органа кадастрового учета)

КПТ.1

КАДАСТРОВЫЙ ПЛАН ТЕРРИТОРИИ

"05" сентября 2013 г. № 02/13/1-711340

Номер п/п	Кадастровый номер земельного участка	Местоположение (адрес)	Категория земель	Разрешенное использование	Площадь, кв.м	Кадастровая стоимость (руб)	Вид вещного права	Обременения
1	2	3	4	5	6	7	8	9
26	02:12:102701:38	Местоположение установлено относительно ориентира, расположенного в границах участка. Почтовый адрес ориентира: Республика Башкортостан, р-н Бижбулякский, с/с Калининский, д Иттихат, ул Центральная, д 44	2	Для ведения личного подсобного хозяйства	2517 +/- 35	80921.55	Собствен ность.	—
27	02:12:102701:39	Местоположение установлено относительно ориентира, расположенного в границах участка. Почтовый адрес ориентира: Республика Башкортостан, р-н Бижбулякский, с/с Калининский, д Иттихат, ул Центральная, д 46	2	Для ведения личного подсобного хозяйства	2746	88283.9	—	—
28	02:12:102701:40	Местоположение установлено относительно ориентира, расположенного в границах участка. Почтовый адрес ориентира: Республика Башкортостан, р-н Бижбулякский, с/с Калининский, д Иттихат, ул Центральная, д 48	2	Для ведения личного подсобного хозяйства	2488	79989.2	Пожизненное наследуемое владение, Государс твенная собствен ность.	—
29	02:12:102701:41	Местоположение установлено относительно ориентира, расположенного в границах участка. Почтовый адрес ориентира: Республика Башкортостан, р-н	2	Для ведения личного подсобного хозяйства	2830	90984.5	Собствен ность.	—

Начальник отдела

(наименование должности)

М.П. (подпись)

_____ _.._.

(инициалы, фамилия)

Филиал федерального государственного бюджетного учреждения "Федеральная кадастровая палата Федеральной службы государственной регистрации, кадастра и картографии" по Республике Башкортостан

(полное наименование органа кадастрового учета)

КПТ.1

КАДАСТРОВЫЙ ПЛАН ТЕРРИТОРИИ

"05" сентября 2013 г. № 02/13/1-711340

Номер п/п	Кадастровый номер земельного участка	Местоположение (адрес)	Категория земель	Разрешенное использование	Площадь, кв.м	Кадастровая стоимость (руб)	Вид вещного права	Обременения
1	2	3	4	5	6	7	8	9
		Бижбулякский, с/с Калининский, д Иттихат, ул Центральная, д 50						
30	02:12:102701:43	Местоположение установлено относительно ориентира, расположенного в границах участка. Почтовый адрес ориентира: Республика Башкортостан, р-н Бижбулякский, с/с Калининский, д Иттихат, ул Центральная, д 54	2	Для ведения личного подсобного хозяйства	2887	92817.05	Общая долевая собствен ность, Совместная собствен ность.	—
31	02:12:102701:46	Местоположение установлено относительно ориентира, расположенного в границах участка. Почтовый адрес ориентира: Республика Башкортостан, р-н Бижбулякский, с/с Калининский, д Иттихат, ул Центральная, д 56	2	Для ведения личного подсобного хозяйства	5076	163193.4	Собствен ность.	—
32	02:12:102701:48	Местоположение установлено относительно ориентира, расположенного в границах участка. Почтовый адрес ориентира: Республика Башкортостан, р-н Бижбулякский, с/с Калининский, д Иттихат, ул Центральная, д 58 б	2	Социальный центр	2315	564860	Государс твенная собствен ность.	—
33	02:12:102701:49	Местоположение установлено относительно ориентира, расположенного в границах участка. Почтовый адрес	2	Для ведения личного подсобного хозяйства	4478	143967.7	Собствен ность.	—

Начальник отдела

(наименование должности)

М.П. (подпись)

_____ _.._.

(инициалы, фамилия)

Филиал федерального государственного бюджетного учреждения "Федеральная кадастровая палата Федеральной службы государственной регистрации, кадастра и картографии" по Республике Башкортостан

(полное наименование органа кадастрового учета)

КПТ.1

КАДАСТРОВЫЙ ПЛАН ТЕРРИТОРИИ

"05" сентября 2013 г. № 02/13/1-711340

Номер п/п	Кадастровый номер земельного участка	Местоположение (адрес)	Категория земель	Разрешенное использование	Площадь, кв.м	Кадастровая стоимость (руб)	Вид вещного права	Обременения
1	2	3	4	5	6	7	8	9
		ориентира: Республика Башкортостан, р-н Бижбулякский, с/с Калининский, д Иттихат, ул Центральная, д 58						
34	02:12:102701:50	Местоположение установлено относительно ориентира, расположенного в границах участка. Почтовый адрес ориентира: Республика Башкортостан, р-н Бижбулякский, с/с Калининский, д Иттихат, ул Центральная, д 60	2	Для ведения личного подсобного хозяйства	7795	250609.25	Пожизненное наследуемое владение, Государственная собственность.	—
35	02:12:102701:51	Местоположение установлено относительно ориентира, расположенного в границах участка. Почтовый адрес ориентира: Республика Башкортостан, р-н Бижбулякский, с/с Калининский, д Иттихат, ул Центральная, д 60 А	2	Для ведения личного подсобного хозяйства	6084	195600.6	Собственность.	—
36	02:12:102701:52	Местоположение установлено относительно ориентира, расположенного в границах участка. Почтовый адрес ориентира: Республика Башкортостан, р-н Бижбулякский, с/с Калининский, д Иттихат, ул Центральная, д 62	2	Для ведения личного подсобного хозяйства	6383	205213.45	Собственность.	—

Начальник отдела

(наименование должности) М.П. (подпись) (инициалы, фамилия)

Филиал федерального государственного бюджетного учреждения "Федеральная кадастровая палата Федеральной службы государственной регистрации, кадастра и картографии" по Республике Башкортостан

(полное наименование органа кадастрового учета)

КПТ.1

КАДАСТРОВЫЙ ПЛАН ТЕРРИТОРИИ

"05" сентября 2013 г. № 02/13/1-711340

Номер п/п	Кадастровый номер земельного участка	Местоположение (адрес)	Категория земель	Разрешенное использование	Площадь, кв.м	Кадастровая стоимость (руб)	Вид вещного права	Обременения
1	2	3	4	5	6	7	8	9
37	02:12:102701:53	Местоположение установлено относительно ориентира, расположенного в границах участка. Почтовый адрес ориентира: Республика Башкортостан, р-н Бижбулякский, с/с Калининский, д Иттихат, ул Центральная, д 64	2	Для ведения личного подсобного хозяйства	8143	261797.45	Пожизненное наследуемое владение, Государственная собственность.	—
38	02:12:102701:54	Местоположение установлено относительно ориентира, расположенного в границах участка. Почтовый адрес ориентира: Республика Башкортостан, р-н Бижбулякский, с/с Калининский, д Иттихат, ул Центральная, д 66	2	Для ведения личного подсобного хозяйства	5016	161264.4	Собственность, Пожизненное наследуемое владение.	—
39	02:12:102701:55	Местоположение установлено относительно ориентира, расположенного в границах участка. Почтовый адрес ориентира: Республика Башкортостан, р-н Бижбулякский, с/с Калининский, д Иттихат, ул Центральная, д 68	2	Для ведения личного подсобного хозяйства	5631	181036.65	Собственность.	—
40	02:12:102701:56	Местоположение установлено относительно ориентира, расположенного в границах участка. Почтовый адрес ориентира: Республика Башкортостан, р-н	2	Для ведения личного подсобного хозяйства	5381	172999.15	Собственность.	—

Начальник отдела

(наименование должности)

М.П. (подпись)

_____ _.._.

(инициалы, фамилия)

Филиал федерального государственного бюджетного учреждения "Федеральная кадастровая палата Федеральной службы государственной регистрации, кадастра и картографии" по Республике Башкортостан

(полное наименование органа кадастрового учета)

КПТ.1

КАДАСТРОВЫЙ ПЛАН ТЕРРИТОРИИ

"05" сентября 2013 г. № 02/13/1-711340

Номер п/п	Кадастровый номер земельного участка	Местоположение (адрес)	Категория земель	Разрешенное использование	Площадь, кв.м	Кадастровая стоимость (руб)	Вид вещного права	Обременения
1	2	3	4	5	6	7	8	9
		Бижбулякский, с/с Калининский, д Иттихат, ул Центральная, д 70						
41	02:12:102701:57	Местоположение установлено относительно ориентира, расположенного в границах участка. Почтовый адрес ориентира: Республика Башкортостан, р-н Бижбулякский, с/с Калининский, д Иттихат, ул Центральная, д 72	2	Для ведения личного подсобного хозяйства	5936	190842.4	Собствен ность.	—
42	02:12:102701:58	Местоположение установлено относительно ориентира, расположенного в границах участка. Почтовый адрес ориентира: Республика Башкортостан, р-н Бижбулякский, с/с Калининский, д Иттихат, ул Центральная, д 70а	2	Для ведения личного подсобного хозяйства	5001	160782.15	Собствен ность.	—
43	02:12:102701:60	Местоположение установлено относительно ориентира, расположенного в границах участка. Почтовый адрес ориентира: Республика Башкортостан, р-н Бижбулякский, с/с Калининский, д Иттихат, ул Центральная, д 74	2	Для ведения личного подсобного хозяйства	5068	162936.2	Собствен ность.	—
44	02:12:102701:61	Местоположение установлено относительно ориентира, расположенного в границах участка. Почтовый адрес	2	Для ведения личного подсобного хозяйства	6123	196854.45	Собствен ность.	—

Начальник отдела

(наименование должности)

М.П. (подпись)

_____ _.._.

(инициалы, фамилия)

Филиал федерального государственного бюджетного учреждения "Федеральная кадастровая палата Федеральной службы государственной регистрации, кадастра и картографии" по Республике Башкортостан

(полное наименование органа кадастрового учета)

КПТ.1

КАДАСТРОВЫЙ ПЛАН ТЕРРИТОРИИ

"05" сентября 2013 г. № 02/13/1-711340

Номер п/п	Кадастровый номер земельного участка	Местоположение (адрес)	Категория земель	Разрешенное использование	Площадь, кв.м	Кадастровая стоимость (руб)	Вид вещного права	Обременения
1	2	3	4	5	6	7	8	9
		ориентира: Республика Башкортостан, р-н Бижбулякский, с/с Калининский, д Иттихат, ул Центральная, д 76						
45	02:12:102701:62	Местоположение установлено относительно ориентира, расположенного в границах участка. Почтовый адрес ориентира: Республика Башкортостан, р-н Бижбулякский, с/с Калининский, д Иттихат, ул Центральная, д 78	2	Для ведения личного подсобного хозяйства	5746	184733.9	Пожизненное наследуемое владение, Государственная собственность.	—
46	02:12:102701:63	Местоположение установлено относительно ориентира, расположенного в границах участка. Почтовый адрес ориентира: Республика Башкортостан, р-н Бижбулякский, с/с Калининский, д Иттихат, ул Центральная, д 80	2	Для ведения личного подсобного хозяйства	6222	200037.3	Собственность.	—
47	02:12:102701:64	Местоположение установлено относительно ориентира, расположенного в границах участка. Почтовый адрес ориентира: Республика Башкортостан, р-н Бижбулякский, с/с Калининский, д Иттихат, ул Центральная, д 84	2	Для ведения личного подсобного хозяйства	7452	239581.8	Собственность.	—

Начальник отдела

(наименование должности) М.П. (подпись) (инициалы, фамилия)

Филиал федерального государственного бюджетного учреждения "Федеральная кадастровая палата Федеральной службы государственной регистрации, кадастра и картографии" по Республике Башкортостан

(полное наименование органа кадастрового учета)

КПТ.1

КАДАСТРОВЫЙ ПЛАН ТЕРРИТОРИИ

"05" сентября 2013 г. № 02/13/1-711340

Номер п/п	Кадастровый номер земельного участка	Местоположение (адрес)	Категория земель	Разрешенное использование	Площадь, кв.м	Кадастровая стоимость (руб)	Вид вещного права	Обременения
1	2	3	4	5	6	7	8	9
48	02:12:102701:65	Местоположение установлено относительно ориентира, расположенного в границах участка. Почтовый адрес ориентира: Республика Башкортостан, р-н Бижбулякский, с/с Калининский, д Иттихат, ул Центральная, д 86	2	Для ведения личного подсобного хозяйства	6581	211579.15	Собствен ность.	—
49	02:12:102701:66	Местоположение установлено относительно ориентира, расположенного в границах участка. Почтовый адрес ориентира: Республика Башкортостан, р-н Бижбулякский, с/с Калининский, д Иттихат, ул Центральная, д 88	2	Для ведения личного подсобного хозяйства	6745	216851.75	Собствен ность.	—
50	02:12:102701:67	Местоположение установлено относительно ориентира, расположенного в границах участка. Почтовый адрес ориентира: Республика Башкортостан, р-н Бижбулякский, с/с Калининский, д Иттихат, ул Центральная, д 90	2	Для ведения личного подсобного хозяйства	6424	206531.6	Собствен ность.	—
51	02:12:102701:68	Местоположение установлено относительно ориентира, расположенного в границах участка. Почтовый адрес ориентира: Республика Башкортостан, р-н	2	Для ведения личного подсобного хозяйства	7034	226143.1	Общая долевая собствен ность, Собс твенность.	—

Начальник отдела

(наименование должности)

М.П. (подпись)

_____ _.._.

(инициалы, фамилия)

Филиал федерального государственного бюджетного учреждения "Федеральная кадастровая палата Федеральной службы государственной регистрации, кадастра и картографии" по Республике Башкортостан

(полное наименование органа кадастрового учета)

КПТ.1

КАДАСТРОВЫЙ ПЛАН ТЕРРИТОРИИ

"05" сентября 2013 г. № 02/13/1-711340

Номер п/п	Кадастровый номер земельного участка	Местоположение (адрес)	Категория земель	Разрешенное использование	Площадь, кв.м	Кадастровая стоимость (руб)	Вид вещного права	Обременения
1	2	3	4	5	6	7	8	9
		Бижбулякский, с/с Калининский, д Иттихат, ул Центральная, д 92						
52	02:12:102701:69	Местоположение установлено относительно ориентира, расположенного в границах участка. Почтовый адрес ориентира: Республика Башкортостан, р-н Бижбулякский, с/с Калининский, д Иттихат, ул Центральная, д 106	2	Для ведения личного подсобного хозяйства	7747	249066.05	Собствен ность.	—
53	02:12:102701:70	Местоположение установлено относительно ориентира, расположенного в границах участка. Почтовый адрес ориентира: Республика Башкортостан, р-н Бижбулякский, с/с Калининский, д Иттихат, ул Центральная, д 96	2	Для ведения личного подсобного хозяйства	7460	239839	Собствен ность.	—
54	02:12:102701:71	Местоположение установлено относительно ориентира, расположенного в границах участка. Почтовый адрес ориентира: Республика Башкортостан, р-н Бижбулякский, с/с Калининский, д Иттихат, ул Центральная, д 98	2	Для ведения личного подсобного хозяйства	2490	80053.5	Пожизненное наследуемое владение, Государс твенная собствен ность.	—
55	02:12:102701:72	Местоположение установлено относительно ориентира, расположенного в границах участка. Почтовый адрес	2	Для ведения личного подсобного хозяйства	13763	442480.45	Собствен ность.	—

Начальник отдела

(наименование должности)

М.П. (подпись)

_____ _.._.

(инициалы, фамилия)

Филиал федерального государственного бюджетного учреждения "Федеральная кадастровая палата Федеральной службы государственной регистрации, кадастра и картографии" по Республике Башкортостан

(полное наименование органа кадастрового учета)

КПТ.1

КАДАСТРОВЫЙ ПЛАН ТЕРРИТОРИИ

"05" сентября 2013 г. № 02/13/1-711340

Номер п/п	Кадастровый номер земельного участка	Местоположение (адрес)	Категория земель	Разрешенное использование	Площадь, кв.м	Кадастровая стоимость (руб)	Вид вещного права	Обременения
1	2	3	4	5	6	7	8	9
		ориентира: Республика Башкортостан, р-н Бижбулякский, с/с Калининский, д Иттихат, ул Центральная, д 100						
56	02:12:102701:74	Местоположение установлено относительно ориентира, расположенного в границах участка. Почтовый адрес ориентира: Республика Башкортостан, р-н Бижбулякский, с/с Калининский, д Иттихат, ул Центральная, д 100	2	Для ведения личного подсобного хозяйства	10855	348988.25	Собствен ность.	——
57	02:12:102701:75	Местоположение установлено относительно ориентира, расположенного в границах участка. Почтовый адрес ориентира: Республика Башкортостан, р-н Бижбулякский, с/с Калининский, д Иттихат, ул Центральная, д 100 а	2	Для ведения личного подсобного хозяйства	12556	403675.4	Собствен ность.	——
58	02:12:102701:76	Местоположение установлено относительно ориентира, расположенного в границах участка. Почтовый адрес ориентира: Республика Башкортостан, р-н Бижбулякский, с/с Калининский, д Иттихат, ул Центральная, д 102	2	Для ведения личного подсобного хозяйства	7593	244114.95	Государс твенная собствен ность.	——

Начальник отдела

(наименование должности) М.П. (подпись) (инициалы, фамилия)

Филиал федерального государственного бюджетного учреждения "Федеральная кадастровая палата Федеральной службы государственной регистрации, кадастра и картографии" по Республике Башкортостан

(полное наименование органа кадастрового учета)

КПТ.1

КАДАСТРОВЫЙ ПЛАН ТЕРРИТОРИИ

"05" сентября 2013 г. № 02/13/1-711340

Номер п/п	Кадастровый номер земельного участка	Местоположение (адрес)	Категория земель	Разрешенное использование	Площадь, кв.м	Кадастровая стоимость (руб)	Вид вещного права	Обременения
1	2	3	4	5	6	7	8	9
59	02:12:102701:78	Местоположение установлено относительно ориентира, расположенного в границах участка. Почтовый адрес ориентира: Республика Башкортостан, р-н Бижбулякский, с/с Калининский, д Иттихат, ул Центральная, д 94	2	Для ведения личного подсобного хозяйства	4987	160332.05	Собствен ность.	—
60	02:12:102701:79	Местоположение установлено относительно ориентира, расположенного в границах участка. Почтовый адрес ориентира: Республика Башкортостан, р-н Бижбулякский, с/с Калининский, д Иттихат, ул Центральная, д 106а	2	Для ведения личного подсобного хозяйства	6704	215533.6	Собствен ность.	—
61	02:12:102701:81	Местоположение установлено относительно ориентира, расположенного в границах участка. Почтовый адрес ориентира: Республика Башкортостан, р-н Бижбулякский, с/с Калининский, д Иттихат, ул Центральная, д 108	2	Для ведения личного подсобного хозяйства	9371	301277.65	Собствен ность.	—
62	02:12:102701:82	Местоположение установлено относительно ориентира, расположенного в границах участка. Почтовый адрес ориентира: Республика	2	Для ведения личного подсобного хозяйства	9822	315777.3	Собствен ность, Пожизненное наследуемое владение.	—

Начальник отдела

(наименование должности)

М.П. (подпись)

_____ _.._.

(инициалы, фамилия)

Филиал федерального государственного бюджетного учреждения "Федеральная кадастровая палата Федеральной службы государственной регистрации, кадастра и картографии" по Республике Башкортостан

(полное наименование органа кадастрового учета)

КПТ.1

КАДАСТРОВЫЙ ПЛАН ТЕРРИТОРИИ

"05" сентября 2013 г. № 02/13/1-711340

Номер п/п	Кадастровый номер земельного участка	Местоположение (адрес)	Категория земель	Разрешенное использование	Площадь, кв.м	Кадастровая стоимость (руб)	Вид вещного права	Обременения
1	2	3	4	5	6	7	8	9
		Башкортостан, р-н Бижбулякский, с/с Калининский, д Иттихат, ул Центральная, д 110						
63	02:12:102701:83	Местоположение установлено относительно ориентира, расположенного в границах участка. Почтовый адрес ориентира: Республика Башкортостан, р-н Бижбулякский, с/с Калининский, д Иттихат, ул Центральная, д 112	2	Для ведения личного подсобного хозяйства	10098	324650.7	Собствен ность.	—
64	02:12:102701:85	Местоположение установлено относительно ориентира, расположенного в границах участка. Почтовый адрес ориентира: Республика Башкортостан, р-н Бижбулякский, с/с Калининский, д Иттихат, ул Центральная, д 118	2	Для ведения личного подсобного хозяйства	8754	281441.1	Собствен ность.	—
65	02:12:102701:86	Местоположение установлено относительно ориентира, расположенного в границах участка. Почтовый адрес ориентира: Республика Башкортостан, р-н Бижбулякский, с/с Калининский, д Иттихат, ул Центральная, д 116	2	Для ведения личного подсобного хозяйства	4879	156859.85	Собствен ность.	—

Начальник отдела

(наименование должности)

М.П. (подпись)

(инициалы, фамилия)

Филиал федерального государственного бюджетного учреждения "Федеральная кадастровая палата Федеральной службы государственной регистрации, кадастра и картографии" по Республике Башкортостан

(полное наименование органа кадастрового учета)

КПТ.1

КАДАСТРОВЫЙ ПЛАН ТЕРРИТОРИИ

"05" сентября 2013 г. № 02/13/1-711340

Номер п/п	Кадастровый номер земельного участка	Местоположение (адрес)	Категория земель	Разрешенное использование	Площадь, кв.м	Кадастровая стоимость (руб)	Вид вещного права	Обременения
1	2	3	4	5	6	7	8	9
66	02:12:102701:88	Местоположение установлено относительно ориентира, расположенного в границах участка. Почтовый адрес ориентира: Республика Башкортостан, р-н Бижбулякский, с/с Калининский, д Иттихат, ул Центральная, д 97	2	Для ведения личного подсобного хозяйства	3701	118987.15	Общая совместная собствен ность.	—
67	02:12:102701:89	Местоположение установлено относительно ориентира, расположенного в границах участка. Почтовый адрес ориентира: Республика Башкортостан, р-н Бижбулякский, с/с Калининский, д Иттихат, ул Центральная, д 95 а	2	Для ведения личного подсобного хозяйства	2529	81307.35	Собствен ность.	Залог в силу закона
68	02:12:102701:90	Местоположение установлено относительно ориентира, расположенного в границах участка. Почтовый адрес ориентира: Республика Башкортостан, р-н Бижбулякский, с/с Калининский, д Иттихат, ул Центральная, д 95	2	Для ведения личного подсобного хозяйства	2891	92945.65	Собствен ность.	—
69	02:12:102701:91	Местоположение установлено относительно ориентира, расположенного в границах участка. Почтовый адрес ориентира: Республика Башкортостан, р-н	2	Для ведения личного подсобного хозяйства	6121	196790.15	Собствен ность.	—

Начальник отдела

(наименование должности)

М.П. (подпись)

_____ _.._.

(инициалы, фамилия)

Филиал федерального государственного бюджетного учреждения "Федеральная кадастровая палата Федеральной службы государственной регистрации, кадастра и картографии" по Республике Башкортостан

(полное наименование органа кадастрового учета)

КПТ.1

КАДАСТРОВЫЙ ПЛАН ТЕРРИТОРИИ

"05" сентября 2013 г. № 02/13/1-711340

Номер п/п	Кадастровый номер земельного участка	Местоположение (адрес)	Категория земель	Разрешенное использование	Площадь, кв.м	Кадастровая стоимость (руб)	Вид вещного права	Обременения
1	2	3	4	5	6	7	8	9
		Бижбулякский, с/с Калининский, д Иттихат, ул Центральная, д 93						
70	02:12:102701:92	Местоположение установлено относительно ориентира, расположенного в границах участка. Почтовый адрес ориентира: Республика Башкортостан, р-н Бижбулякский, с/с Калининский, д Иттихат, ул Центральная, д 91	2	Для ведения личного подсобного хозяйства	3586	115289.9	Собствен ность.	—
71	02:12:102701:93	Местоположение установлено относительно ориентира, расположенного в границах участка. Почтовый адрес ориентира: Республика Башкортостан, р-н Бижбулякский, с/с Калининский, д Иттихат, ул Центральная, д 89	2	Для ведения личного подсобного хозяйства	3004	96578.6	Общая совместная собствен ность.	—
72	02:12:102701:94	Местоположение установлено относительно ориентира, расположенного в границах участка. Почтовый адрес ориентира: Республика Башкортостан, р-н Бижбулякский, с/с Калининский, д Иттихат, ул Центральная, д 87	2	Для ведения личного подсобного хозяйства	3468	111496.2	Собствен ность.	—
73	02:12:102701:95	Местоположение установлено относительно ориентира, расположенного в границах участка. Почтовый адрес	2	Для ведения личного подсобного хозяйства	3120	100308	Собствен ность, Пожизненное наследуемое	—

Начальник отдела

(наименование должности)

М.П. (подпись)

_____ _.._.

(инициалы, фамилия)

Филиал федерального государственного бюджетного учреждения "Федеральная кадастровая палата Федеральной службы государственной регистрации, кадастра и картографии" по Республике Башкортостан

(полное наименование органа кадастрового учета)

КПТ.1

КАДАСТРОВЫЙ ПЛАН ТЕРРИТОРИИ

"05" сентября 2013 г. № 02/13/1-711340

Номер п/п	Кадастровый номер земельного участка	Местоположение (адрес)	Категория земель	Разрешенное использование	Площадь, кв.м	Кадастровая стоимость (руб)	Вид вещного права	Обременения
1	2	3	4	5	6	7	8	9
		ориентира: Республика Башкортостан, р-н Бижбулякский, с/с Калининский, д Иттихат, ул Центральная, д 85					владение.	
74	02:12:102701:96	Местоположение установлено относительно ориентира, расположенного в границах участка. Почтовый адрес ориентира: Республика Башкортостан, р-н Бижбулякский, с/с Калининский, д Иттихат, ул Центральная, д 83	2	Для ведения личного подсобного хозяйства	2896	93106.4	Собствен ность.	——
75	02:12:102701:97	Местоположение установлено относительно ориентира, расположенного в границах участка. Почтовый адрес ориентира: Республика Башкортостан, р-н Бижбулякский, с/с Калининский, д Иттихат, ул Центральная, д 81	2	Для ведения личного подсобного хозяйства	3611	116093.65	Собствен ность.	——
76	02:12:102701:98	Местоположение установлено относительно ориентира, расположенного в границах участка. Почтовый адрес ориентира: Республика Башкортостан, р-н Бижбулякский, с/с Калининский, д Иттихат, ул Центральная, д 79	2	Для ведения личного подсобного хозяйства	4188	134644.2	Собствен ность.	——

Начальник отдела _____ . _ .

(наименование должности) М.П. (подпись) (инициалы, фамилия)

Филиал федерального государственного бюджетного учреждения "Федеральная кадастровая палата Федеральной службы государственной регистрации, кадастра и картографии" по Республике Башкортостан

(полное наименование органа кадастрового учета)

КПТ.1

КАДАСТРОВЫЙ ПЛАН ТЕРРИТОРИИ

"05" сентября 2013 г. № 02/13/1-711340

Номер п/п	Кадастровый номер земельного участка	Местоположение (адрес)	Категория земель	Разрешенное использование	Площадь, кв.м	Кадастровая стоимость (руб)	Вид вещного права	Обременения
1	2	3	4	5	6	7	8	9
77	02:12:102701:99	Местоположение установлено относительно ориентира, расположенного в границах участка. Почтовый адрес ориентира: Республика Башкортостан, р-н Бижбулякский, с/с Калининский, д Иттихат, ул Центральная, д 77	2	Для ведения личного подсобного хозяйства	3052	98121.8	Собствен ность.	—
78	02:12:102701:100	Местоположение установлено относительно ориентира, расположенного в границах участка. Почтовый адрес ориентира: Республика Башкортостан, р-н Бижбулякский, с/с Калининский, д Иттихат, ул Центральная, д 75	2	Для ведения личного подсобного хозяйства	3396	109181.4	Собствен ность.	—
79	02:12:102701:101	Местоположение установлено относительно ориентира, расположенного в границах участка. Почтовый адрес ориентира: Республика Башкортостан, р-н Бижбулякский, с/с Калининский, д Иттихат, ул Центральная, д 73	2	Для ведения личного подсобного хозяйства	3073	98796.95	Общая долевая собствен ность.	—
80	02:12:102701:102	Местоположение установлено относительно ориентира, расположенного в границах участка. Почтовый адрес ориентира: Республика Башкортостан, р-н	2	Для ведения личного подсобного хозяйства	3264	104937.6	Собствен ность.	—

Начальник отдела

(наименование должности)

М.П. (подпись)

_____ _.._.

(инициалы, фамилия)

Филиал федерального государственного бюджетного учреждения "Федеральная кадастровая палата Федеральной службы государственной регистрации, кадастра и картографии" по Республике Башкортостан

(полное наименование органа кадастрового учета)

КПТ.1

КАДАСТРОВЫЙ ПЛАН ТЕРРИТОРИИ

"05" сентября 2013 г. № 02/13/1-711340

Номер п/п	Кадастровый номер земельного участка	Местоположение (адрес)	Категория земель	Разрешенное использование	Площадь, кв.м	Кадастровая стоимость (руб)	Вид вещного права	Обременения
1	2	3	4	5	6	7	8	9
		Бижбулякский, с/с Калининский, д Иттихат, ул Центральная, д 71						
81	02:12:102701:103	Местоположение установлено относительно ориентира, расположенного в границах участка. Почтовый адрес ориентира: Республика Башкортостан, р-н Бижбулякский, с/с Калининский, д Иттихат, ул Центральная, д 69	2	Для ведения личного подсобного хозяйства	3150	101272.5	Собствен ность.	—
82	02:12:102701:104	Местоположение установлено относительно ориентира, расположенного в границах участка. Почтовый адрес ориентира: Республика Башкортостан, р-н Бижбулякский, с/с Калининский, д Иттихат, ул Центральная, д 67	2	Для ведения личного подсобного хозяйства	3445	110756.75	Собствен ность, Пожизненное наследуемое владение.	—
83	02:12:102701:105	Местоположение установлено относительно ориентира, расположенного в границах участка. Почтовый адрес ориентира: Республика Башкортостан, р-н Бижбулякский, с/с Калининский, д Иттихат, ул Центральная, д 69	2	Для сельско хозяйственного производства	501	17039.01	—	—
84	02:12:102701:107	Местоположение установлено относительно ориентира, расположенного в границах участка. Почтовый адрес	2	Фельдшерско-акушерский пункт	225	54900	Собствен ность.	—

Начальник отдела

(наименование должности)

М.П. (подпись)

_____ _.._.

(инициалы, фамилия)

Филиал федерального государственного бюджетного учреждения "Федеральная кадастровая палата Федеральной службы государственной регистрации, кадастра и картографии" по Республике Башкортостан

(полное наименование органа кадастрового учета)

КПТ.1

КАДАСТРОВЫЙ ПЛАН ТЕРРИТОРИИ

"05" сентября 2013 г. № 02/13/1-711340

Номер п/п	Кадастровый номер земельного участка	Местоположение (адрес)	Категория земель	Разрешенное использование	Площадь, кв.м	Кадастровая стоимость (руб)	Вид вещного права	Обременения
1	2	3	4	5	6	7	8	9
		ориентира: 452044 Республика Башкортостан, р-н Бижбулякский, с/с Калининский, д Иттихат, ул Центральная, д 65 б						
85	02:12:102701:108	Местоположение установлено относительно ориентира, расположенного в границах участка. Почтовый адрес ориентира: Республика Башкортостан, р-н Бижбулякский, с/с Калининский, д Иттихат, ул Центральная, д 65 а	2	Для ведения личного подсобного хозяйства	2687	86387.05	Собствен ность.	——
86	02:12:102701:109	Местоположение установлено относительно ориентира, расположенного в границах участка. Почтовый адрес ориентира: Республика Башкортостан, р-н Бижбулякский, с/с Калининский, д Иттихат, ул Центральная, д 65	2	Для ведения личного подсобного хозяйства	3080	99022	Собствен ность.	——
87	02:12:102701:110	Местоположение установлено относительно ориентира, расположенного в границах участка. Почтовый адрес ориентира: Республика Башкортостан, р-н Бижбулякский, с/с Калининский, д Иттихат, ул Центральная, д 63	2	Для ведения личного подсобного хозяйства	3554	114261.1	Собствен ность.	——

Начальник отдела

(наименование должности) М.П. (подпись) (инициалы, фамилия)

Филиал федерального государственного бюджетного учреждения "Федеральная кадастровая палата Федеральной службы государственной регистрации, кадастра и картографии" по Республике Башкортостан

(полное наименование органа кадастрового учета)

КПТ.1

КАДАСТРОВЫЙ ПЛАН ТЕРРИТОРИИ

"05" сентября 2013 г. № 02/13/1-711340

Номер п/п	Кадастровый номер земельного участка	Местоположение (адрес)	Категория земель	Разрешенное использование	Площадь, кв.м	Кадастровая стоимость (руб)	Вид вещного права	Обременения
1	2	3	4	5	6	7	8	9
88	02:12:102701:111	Местоположение установлено относительно ориентира, расположенного в границах участка. Почтовый адрес ориентира: Республика Башкортостан, р-н Бижбулякский, с/с Калининский, д Иттихат, ул Центральная, д 61	2	Для ведения личного подсобного хозяйства	4467	143614.05	Собствен ность.	—
89	02:12:102701:113	Местоположение установлено относительно ориентира, расположенного в границах участка. Почтовый адрес ориентира: Республика Башкортостан, р-н Бижбулякский, с/с Калининский, д Иттихат, ул Центральная, д 59	2	Для ведения личного подсобного хозяйства	5739	184508.85	Собствен ность.	—
90	02:12:102701:114	Местоположение установлено относительно ориентира, расположенного в границах участка. Почтовый адрес ориентира: Республика Башкортостан, р-н Бижбулякский, с/с Калининский, д Иттихат, ул Центральная, д 57	2	Для ведения личного подсобного хозяйства	5022	161457.3	Собствен ность.	—
91	02:12:102701:115	Местоположение установлено относительно ориентира, расположенного в границах участка. Почтовый адрес ориентира: Республика Башкортостан, р-н	2	Для ведения личного подсобного хозяйства	4897	157438.55	Собствен ность.	—

Начальник отдела

(наименование должности)

М.П. (подпись)

_____ _.._.

(инициалы, фамилия)

Филиал федерального государственного бюджетного учреждения "Федеральная кадастровая палата Федеральной службы государственной регистрации, кадастра и картографии" по Республике Башкортостан

(полное наименование органа кадастрового учета)

КПТ.1

КАДАСТРОВЫЙ ПЛАН ТЕРРИТОРИИ

"05" сентября 2013 г. № 02/13/1-711340

Номер п/п	Кадастровый номер земельного участка	Местоположение (адрес)	Категория земель	Разрешенное использование	Площадь, кв.м	Кадастровая стоимость (руб)	Вид вещного права	Обременения
1	2	3	4	5	6	7	8	9
		Бижбулякский, с/с Калининский, д Иттихат, ул Центральная, д 55						
92	02:12:102701:116	Местоположение установлено относительно ориентира, расположенного в границах участка. Почтовый адрес ориентира: Республика Башкортостан, р-н Бижбулякский, с/с Калининский, д Иттихат, ул Центральная, д 53	2	Для ведения личного подсобного хозяйства	4548	146218.2	Собствен ность.	—
93	02:12:102701:117	Местоположение установлено относительно ориентира, расположенного в границах участка. Почтовый адрес ориентира: Республика Башкортостан, р-н Бижбулякский, с/с Калининский, д Иттихат, ул Центральная, д 51	2	Для ведения личного подсобного хозяйства	4240	136316	Собствен ность.	—
94	02:12:102701:118	Местоположение установлено относительно ориентира, расположенного в границах участка. Почтовый адрес ориентира: Республика Башкортостан, р-н Бижбулякский, с/с Калининский, д Иттихат, ул Центральная, д 49	2	Для ведения личного подсобного хозяйства	3637	116929.55	Собствен ность.	—
95	02:12:102701:119	Местоположение установлено относительно ориентира, расположенного в границах участка. Почтовый адрес	2	Для ведения личного подсобного хозяйства	3170	101915.5	Собствен ность.	—

Начальник отдела

(наименование должности)

М.П. (подпись)

(инициалы, фамилия)

Филиал федерального государственного бюджетного учреждения "Федеральная кадастровая палата Федеральной службы государственной регистрации, кадастра и картографии" по Республике Башкортостан

(полное наименование органа кадастрового учета)

КПТ.1

КАДАСТРОВЫЙ ПЛАН ТЕРРИТОРИИ

"05" сентября 2013 г. № 02/13/1-711340

Номер п/п	Кадастровый номер земельного участка	Местоположение (адрес)	Категория земель	Разрешенное использование	Площадь, кв.м	Кадастровая стоимость (руб)	Вид вещного права	Обременения
1	2	3	4	5	6	7	8	9
		ориентира: Республика Башкортостан, р-н Бижбулякский, с/с Калининский, д Иттихат, ул Центральная, д 47						
96	02:12:102701:120	Местоположение установлено относительно ориентира, расположенного в границах участка. Почтовый адрес ориентира: Республика Башкортостан, р-н Бижбулякский, с/с Калининский, д Иттихат, ул Центральная, д 45	2	Для ведения личного подсобного хозяйства	3043	97832.45	Собствен ность.	——
97	02:12:102701:121	Местоположение установлено относительно ориентира, расположенного в границах участка. Почтовый адрес ориентира: Республика Башкортостан, р-н Бижбулякский, с/с Калининский, д Иттихат, ул Центральная, д 43	2	Для ведения личного подсобного хозяйства	2729	87737.35	Собствен ность.	——
98	02:12:102701:122	Местоположение установлено относительно ориентира, расположенного в границах участка. Почтовый адрес ориентира: Республика Башкортостан, р-н Бижбулякский, с/с Калининский, д Иттихат, ул Центральная, д 41	2	Для ведения личного подсобного хозяйства	3012	96835.8	Собствен ность.	——

Начальник отдела

(наименование должности) М.П. (подпись) (инициалы, фамилия)

Филиал федерального государственного бюджетного учреждения "Федеральная кадастровая палата Федеральной службы государственной регистрации, кадастра и картографии" по Республике Башкортостан

(полное наименование органа кадастрового учета)

КПТ.1

КАДАСТРОВЫЙ ПЛАН ТЕРРИТОРИИ

"05" сентября 2013 г. № 02/13/1-711340

Номер п/п	Кадастровый номер земельного участка	Местоположение (адрес)	Категория земель	Разрешенное использование	Площадь, кв.м	Кадастровая стоимость (руб)	Вид вещного права	Обременения
1	2	3	4	5	6	7	8	9
99	02:12:102701:123	Местоположение установлено относительно ориентира, расположенного в границах участка. Почтовый адрес ориентира: Республика Башкортостан, р-н Бижбулякский, с/с Калининский, д Иттихат, ул Центральная, д 39	2	Для ведения личного подсобного хозяйства	3005	96610.75	Собствен ность.	—
100	02:12:102701:124	Местоположение установлено относительно ориентира, расположенного в границах участка. Почтовый адрес ориентира: Республика Башкортостан, р-н Бижбулякский, с/с Калининский, д Иттихат, ул Центральная, д 37	2	Для ведения личного подсобного хозяйства	3188	102494.2	Собствен ность.	Ипотека
101	02:12:102701:125	Местоположение установлено относительно ориентира, расположенного в границах участка. Почтовый адрес ориентира: Республика Башкортостан, р-н Бижбулякский, с/с Калининский, д Иттихат, ул Центральная, д 35	2	Для ведения личного подсобного хозяйства	3211	103233.65	Собствен ность.	—
102	02:12:102701:126	Местоположение установлено относительно ориентира, расположенного в границах участка. Почтовый адрес ориентира: Республика Башкортостан, р-н	2	Для ведения личного подсобного хозяйства	4481	144064.15	Собствен ность.	—

Начальник отдела

(наименование должности)

М.П. (подпись)

_____ _.._.

(инициалы, фамилия)

Филиал федерального государственного бюджетного учреждения "Федеральная кадастровая палата Федеральной службы государственной регистрации, кадастра и картографии" по Республике Башкортостан

(полное наименование органа кадастрового учета)

КПТ.1

КАДАСТРОВЫЙ ПЛАН ТЕРРИТОРИИ

"05" сентября 2013 г. № 02/13/1-711340

Номер п/п	Кадастровый номер земельного участка	Местоположение (адрес)	Категория земель	Разрешенное использование	Площадь, кв.м	Кадастровая стоимость (руб)	Вид вещного права	Обременения
1	2	3	4	5	6	7	8	9
		Бижбулякский, с/с Калининский, д Иттихат, ул Центральная, д 31						
103	02:12:102701:127	Местоположение установлено относительно ориентира, расположенного в границах участка. Почтовый адрес ориентира: Республика Башкортостан, р-н Бижбулякский, с/с Калининский, д Иттихат, ул Центральная, д 29	2	Для ведения личного подсобного хозяйства	4841	155638.15	Собствен ность.	—
104	02:12:102701:129	Местоположение установлено относительно ориентира, расположенного в границах участка. Почтовый адрес ориентира: Республика Башкортостан, р-н Бижбулякский, с/с Калининский, д Иттихат, ул Центральная, д 25	2	Для ведения личного подсобного хозяйства	4474	143839.1	Собствен ность.	—
105	02:12:102701:130	Местоположение установлено относительно ориентира, расположенного в границах участка. Почтовый адрес ориентира: Республика Башкортостан, р-н Бижбулякский, с/с Калининский, д Иттихат, ул Центральная, д 23	2	Для ведения личного подсобного хозяйства	4437	142649.55	Собствен ность.	—
106	02:12:102701:131	Местоположение установлено относительно ориентира, расположенного в границах участка. Почтовый адрес	2	Для ведения личного подсобного хозяйства	4258	136894.7	Общая долевая собствен ность.	—

Начальник отдела

(наименование должности)

М.П. (подпись)

_____ _.._.

(инициалы, фамилия)

Филиал федерального государственного бюджетного учреждения "Федеральная кадастровая палата Федеральной службы государственной регистрации, кадастра и картографии" по Республике Башкортостан

(полное наименование органа кадастрового учета)

КПТ.1

КАДАСТРОВЫЙ ПЛАН ТЕРРИТОРИИ

"05" сентября 2013 г. № 02/13/1-711340

Номер п/п	Кадастровый номер земельного участка	Местоположение (адрес)	Категория земель	Разрешенное использование	Площадь, кв.м	Кадастровая стоимость (руб)	Вид вещного права	Обременения
1	2	3	4	5	6	7	8	9
		ориентира: Республика Башкортостан, р-н Бижбулякский, с/с Калининский, д Иттихат, ул Центральная, д 21						
107	02:12:102701:132	Местоположение установлено относительно ориентира, расположенного в границах участка. Почтовый адрес ориентира: Республика Башкортостан, р-н Бижбулякский, с/с Калининский, д Иттихат, ул Центральная, д 19	2	Для ведения личного подсобного хозяйства	4115	132297.25	Собствен ность.	—
108	02:12:102701:133	Местоположение установлено относительно ориентира, расположенного в границах участка. Почтовый адрес ориентира: Республика Башкортостан, р-н Бижбулякский, с/с Калининский, д Иттихат, ул Центральная, д 17	2	Для ведения личного подсобного хозяйства	5321	171070.15	Собствен ность.	—
109	02:12:102701:134	Местоположение установлено относительно ориентира, расположенного в границах участка. Почтовый адрес ориентира: Республика Башкортостан, р-н Бижбулякский, с/с Калининский, д Иттихат, ул Центральная, д 15	2	Для ведения личного подсобного хозяйства	5163	165990.45	Собствен ность.	—

Начальник отдела

(наименование должности) М.П. (подпись) (инициалы, фамилия)

Филиал федерального государственного бюджетного учреждения "Федеральная кадастровая палата Федеральной службы государственной регистрации, кадастра и картографии" по Республике Башкортостан

(полное наименование органа кадастрового учета)

КПТ.1

КАДАСТРОВЫЙ ПЛАН ТЕРРИТОРИИ

"05" сентября 2013 г. № 02/13/1-711340

Номер п/п	Кадастровый номер земельного участка	Местоположение (адрес)	Категория земель	Разрешенное использование	Площадь, кв.м	Кадастровая стоимость (руб)	Вид вещного права	Обременения
1	2	3	4	5	6	7	8	9
110	02:12:102701:135	Местоположение установлено относительно ориентира, расположенного в границах участка. Почтовый адрес ориентира: Республика Башкортостан, р-н Бижбулякский, с/с Калининский, д Иттихат, ул Центральная, д 13	2	Для ведения личного подсобного хозяйства	4336	139402.4	Собствен ность.	—
111	02:12:102701:136	Местоположение установлено относительно ориентира, расположенного в границах участка. Почтовый адрес ориентира: Республика Башкортостан, р-н Бижбулякский, с/с Калининский, д Иттихат, ул Центральная, д 11	2	Для ведения личного подсобного хозяйства	8419	270670.85	Собствен ность.	—
112	02:12:102701:137	Местоположение установлено относительно ориентира, расположенного в границах участка. Почтовый адрес ориентира: Республика Башкортостан, р-н Бижбулякский, с/с Калининский, д Иттихат, ул Центральная, д 9	2	Для ведения личного подсобного хозяйства	5110	164286.5	Общая совместная собствен ность.	—
113	02:12:102701:138	Местоположение установлено относительно ориентира, расположенного в границах участка. Почтовый адрес ориентира: Республика Башкортостан, р-н	2	Для ведения личного подсобного хозяйства	4171	134097.65	Собствен ность.	—

Начальник отдела

(наименование должности)

М.П. (подпись)

_____ _.._.

(инициалы, фамилия)

Филиал федерального государственного бюджетного учреждения "Федеральная кадастровая палата Федеральной службы государственной регистрации, кадастра и картографии" по Республике Башкортостан

(полное наименование органа кадастрового учета)

КПТ.1

КАДАСТРОВЫЙ ПЛАН ТЕРРИТОРИИ

"05" сентября 2013 г. № 02/13/1-711340

Номер п/п	Кадастровый номер земельного участка	Местоположение (адрес)	Категория земель	Разрешенное использование	Площадь, кв.м	Кадастровая стоимость (руб)	Вид вещного права	Обременения
1	2	3	4	5	6	7	8	9
		Бижбулякский, с/с Калининский, д Иттихат, ул Центральная, д 7						
114	02:12:102701:139	Местоположение установлено относительно ориентира, расположенного в границах участка. Почтовый адрес ориентира: Республика Башкортостан, р-н Бижбулякский, с/с Калининский, д Иттихат, ул Центральная, д 5	2	Для ведения личного подсобного хозяйства	3948	126928.2	Собствен ность.	—
115	02:12:102701:140	Местоположение установлено относительно ориентира, расположенного в границах участка. Почтовый адрес ориентира: Республика Башкортостан, р-н Бижбулякский, с/с Калининский, д Иттихат, ул Центральная, д 3	2	Для ведения личного подсобного хозяйства	4329	139177.35	Собствен ность.	—
116	02:12:102701:141	Местоположение установлено относительно ориентира, расположенного в границах участка. Почтовый адрес ориентира: Республика Башкортостан, р-н Бижбулякский, с/с Калининский, д Иттихат, ул Центральная, д 1	2	Для ведения личного подсобного хозяйства	4975	159946.25	Собствен ность.	—
117	02:12:102701:143	Местоположение установлено относительно ориентира, расположенного в границах участка. Почтовый адрес	2	Для ведения личного подсобного хозяйства	26	835.9	—	—

Начальник отдела

(наименование должности)

М.П. (подпись)

_____ _.._.

(инициалы, фамилия)

Филиал федерального государственного бюджетного учреждения "Федеральная кадастровая палата Федеральной службы государственной регистрации, кадастра и картографии" по Республике Башкортостан

(полное наименование органа кадастрового учета)

КПТ.1

КАДАСТРОВЫЙ ПЛАН ТЕРРИТОРИИ

"05" сентября 2013 г. № 02/13/1-711340

Номер п/п	Кадастровый номер земельного участка	Местоположение (адрес)	Категория земель	Разрешенное использование	Площадь, кв.м	Кадастровая стоимость (руб)	Вид вещного права	Обременения
1	2	3	4	5	6	7	8	9
		ориентира: Республика Башкортостан, р-н Бижбулякский, с/с Калининский, д Иттихат, ул Центральная, д 2						
118	02:12:102701:144	Местоположение установлено относительно ориентира, расположенного в границах участка. Почтовый адрес ориентира: Республика Башкортостан, р-н Бижбулякский, с/с Калининский, д Иттихат, ул Центральная, д 4	2	Для ведения личного подсобного хозяйства	110	3536.5	—	—
119	02:12:102701:145	Местоположение установлено относительно ориентира, расположенного в границах участка. Почтовый адрес ориентира: Республика Башкортостан, р-н Бижбулякский, с/с Калининский, д Иттихат, ул Центральная, д 32	2	Для ведения личного подсобного хозяйства	3266	105001.9	Собствен ность, Пожизненное наследуемое владение.	—
120	02:12:102701:146	Местоположение установлено относительно ориентира, расположенного в границах участка. Почтовый адрес ориентира: Республика Башкортостан, р-н Бижбулякский, с/с Калининский, д Иттихат, ул Центральная, д 15	2	Для ведения личного подсобного хозяйства	3111	100018.65	Собствен ность.	—

Начальник отдела

(наименование должности) М.П. (подпись) (инициалы, фамилия)

Филиал федерального государственного бюджетного учреждения "Федеральная кадастровая палата Федеральной службы государственной регистрации, кадастра и картографии" по Республике Башкортостан

(полное наименование органа кадастрового учета)

КПТ.1

КАДАСТРОВЫЙ ПЛАН ТЕРРИТОРИИ

"05" сентября 2013 г. № 02/13/1-711340

Номер п/п	Кадастровый номер земельного участка	Местоположение (адрес)	Категория земель	Разрешенное использование	Площадь, кв.м	Кадастровая стоимость (руб)	Вид вещного права	Обременения
1	2	3	4	5	6	7	8	9
121	02:12:102701:147	Местоположение установлено относительно ориентира, расположенного в границах участка. Почтовый адрес ориентира: Республика Башкортостан, р-н Бижбулякский, с/с Калининский, д Иттихат, ул Центральная, д 17	2	Для ведения личного подсобного хозяйства	1744	56069.6	—	—
122	02:12:102701:148	Местоположение установлено относительно ориентира, расположенного в границах участка. Почтовый адрес ориентира: Республика Башкортостан, р-н Бижбулякский, с/с Калининский, д Иттихат, ул Центральная	2	Для ведения личного подсобного хозяйства	896	28806.4	Пожизненное наследуемое владение, Государственная собственность.	—
123	02:12:102701:149	Местоположение установлено относительно ориентира, расположенного в границах участка. Почтовый адрес ориентира: Республика Башкортостан, р-н Бижбулякский, с/с Калининский, д Иттихат, ул Центральная, д 31	2	Для ведения личного подсобного хозяйства	2350	75552.5	Собственность.	—
124	02:12:102701:150	Местоположение установлено относительно ориентира, расположенного в границах участка. Почтовый адрес ориентира: Республика Башкортостан, р-н	2	Для ведения личного подсобного хозяйства	2124	68286.6	Собственность.	—

Начальник отдела

(наименование должности)

М.П. (подпись)

_____ _.._.

(инициалы, фамилия)

Филиал федерального государственного бюджетного учреждения "Федеральная кадастровая палата Федеральной службы государственной регистрации, кадастра и картографии" по Республике Башкортостан

(полное наименование органа кадастрового учета)

КПТ.1

КАДАСТРОВЫЙ ПЛАН ТЕРРИТОРИИ

"05" сентября 2013 г. № 02/13/1-711340

Номер п/п	Кадастровый номер земельного участка	Местоположение (адрес)	Категория земель	Разрешенное использование	Площадь, кв.м	Кадастровая стоимость (руб)	Вид вещного права	Обременения
1	2	3	4	5	6	7	8	9
		Бижбулякский, с/с Калининский, д Иттихат, ул Центральная, д 56						
125	02:12:102701:151	Местоположение установлено относительно ориентира, расположенного в границах участка. Почтовый адрес ориентира: Республика Башкортостан, р-н Бижбулякский, с/с Калининский, д Иттихат, ул Центральная, д 78	2	Для ведения личного подсобного хозяйства	2056	66100.4	Пожизненное наследуемое владение, Государственная собственность.	—
126	02:12:102701:152	Местоположение установлено относительно ориентира, расположенного в границах участка. Почтовый адрес ориентира: Республика Башкортостан, р-н Бижбулякский, с/с Калининский, д Иттихат, ул Центральная, д 4	2	Для ведения личного подсобного хозяйства	176	5658.4	—	—
127	02:12:102701:153	Местоположение установлено относительно ориентира, расположенного в границах участка. Почтовый адрес ориентира: Республика Башкортостан, р-н Бижбулякский, с/с Калининский, д Иттихат, ул Центральная, д 4	2	Для ведения личного подсобного хозяйства	9	289.35	—	—
128	02:12:102701:154	Местоположение установлено относительно ориентира, расположенного в границах участка. Почтовый адрес	2	Для ведения личного подсобного хозяйства	4	128.6	—	—

Начальник отдела

(наименование должности)

М.П. (подпись)

_____ _.._.

(инициалы, фамилия)

Филиал федерального государственного бюджетного учреждения "Федеральная кадастровая палата Федеральной службы государственной регистрации, кадастра и картографии" по Республике Башкортостан

(полное наименование органа кадастрового учета)

КПТ.1

КАДАСТРОВЫЙ ПЛАН ТЕРРИТОРИИ

"05" сентября 2013 г. № 02/13/1-711340

Номер п/п	Кадастровый номер земельного участка	Местоположение (адрес)	Категория земель	Разрешенное использование	Площадь, кв.м	Кадастровая стоимость (руб)	Вид вещного права	Обременения
1	2	3	4	5	6	7	8	9
		ориентира: Республика Башкортостан, р-н Бижбулякский, с/с Калининский, д Иттихат, ул Центральная, д 6						
129	02:12:102701:155	Местоположение установлено относительно ориентира, расположенного в границах участка. Почтовый адрес ориентира: Республика Башкортостан, р-н Бижбулякский, с/с Калининский, д Иттихат, ул Центральная, д 8	2	Для ведения личного подсобного хозяйства	571	18357.65	—	—
130	02:12:102701:156	Местоположение установлено относительно ориентира, расположенного в границах участка. Почтовый адрес ориентира: Республика Башкортостан, р-н Бижбулякский, с/с Калининский, д Иттихат, ул Центральная	2	Для ведения личного подсобного хозяйства	1256	40380.4	Пожизненное наследуемое владение, Государственная собственность.	—
131	02:12:102701:157	Местоположение установлено относительно ориентира, расположенного в границах участка. Почтовый адрес ориентира: 452055 Республика Башкортостан, р-н Бижбулякский, с/с Калининский, д Иттихат, ул Центральная, д 65 А	2	Для ведения личного подсобного хозяйства	1522	48932.3	Пожизненное наследуемое владение, Государственная собственность.	—

Начальник отдела

(наименование должности) М.П. (подпись) (инициалы, фамилия)

Филиал федерального государственного бюджетного учреждения "Федеральная кадастровая палата Федеральной службы государственной регистрации, кадастра и картографии" по Республике Башкортостан

(полное наименование органа кадастрового учета)

КПТ.1

КАДАСТРОВЫЙ ПЛАН ТЕРРИТОРИИ

"05" сентября 2013 г. № 02/13/1-711340

Номер п/п	Кадастровый номер земельного участка	Местоположение (адрес)	Категория земель	Разрешенное использование	Площадь, кв.м	Кадастровая стоимость (руб)	Вид вещного права	Обременения
1	2	3	4	5	6	7	8	9
132	02:12:102701:161	Местоположение установлено относительно ориентира, расположенного в границах участка. Почтовый адрес ориентира: Республика Башкортостан, р-н Бижбулякский, с/с Калининский, д Иттихат, пер Школьный, д 1	2	Для ведения личного подсобного хозяйства	3377	108570.55	Собствен ность.	—
133	02:12:102701:162	Местоположение установлено относительно ориентира, расположенного в границах участка. Почтовый адрес ориентира: Республика Башкортостан, р-н Бижбулякский, с/с Калининский, д Иттихат, пер Школьный, д 3	2	Для ведения личного подсобного хозяйства	3500	112525	Собствен ность.	—
134	02:12:102701:163	Местоположение установлено относительно ориентира, расположенного в границах участка. Почтовый адрес ориентира: Башкортостан респ, р-н Бижбулякский, с/с Калининский, д Иттихат, ул. Школьный переулок, 7	2	Для ведения личного подсобного хозяйства	3677	118215.55	Собствен ность.	—
135	02:12:102701:164	Местоположение установлено относительно ориентира, расположенного в границах участка. Почтовый адрес ориентира: 452044 Республика Башкортостан, р-н	2	Для ведения личного подсобного хозяйства	3644	117154.6	Собствен ность.	—

Начальник отдела

(наименование должности)

М.П. (подпись)

_____ _.._.

(инициалы, фамилия)

Филиал федерального государственного бюджетного учреждения "Федеральная кадастровая палата Федеральной службы государственной регистрации, кадастра и картографии" по Республике Башкортостан

(полное наименование органа кадастрового учета)

КПТ.1

КАДАСТРОВЫЙ ПЛАН ТЕРРИТОРИИ

"05" сентября 2013 г. № 02/13/1-711340

Номер п/п	Кадастровый номер земельного участка	Местоположение (адрес)	Категория земель	Разрешенное использование	Площадь, кв.м	Кадастровая стоимость (руб)	Вид вещного права	Обременения
1	2	3	4	5	6	7	8	9
		Бижбулякский, с/с Калининский, д Иттихат, пер Школьный, д 7а						
136	02:12:102701:189	Местоположение установлено относительно ориентира, расположенного в границах участка. Почтовый адрес ориентира: Республика Башкортостан, р-н Бижбулякский, с/с Калининский, д Иттихат, ул Центральная, д 41	2	Для ведения личного подсобного хозяйства	2122	68222.3	Пожизненное наследуемое владение, Государственная собственность.	—
137	02:12:102701:190	Местоположение установлено относительно ориентира, расположенного в границах участка. Почтовый адрес ориентира: Республика Башкортостан, р-н Бижбулякский, с/с Калининский, д Иттихат, ул Центральная, д 43	2	Для ведения личного подсобного хозяйства	1221	39255.15	Пожизненное наследуемое владение, Государственная собственность.	—
138	02:12:102701:191	Местоположение установлено относительно ориентира, расположенного в границах участка. Почтовый адрес ориентира: Республика Башкортостан, р-н Бижбулякский, с/с Калининский, д Иттихат, ул Центральная, д 21	2	Для ведения личного подсобного хозяйства	1888	60699.2	Пожизненное наследуемое владение, Государственная собственность.	—
139	02:12:102701:192	Местоположение установлено относительно ориентира, расположенного в границах участка. Почтовый адрес	2	Для ведения личного подсобного хозяйства	1769	56873.35	Собственность.	—

Начальник отдела

(наименование должности) М.П. (подпись) (инициалы, фамилия)

Филиал федерального государственного бюджетного учреждения "Федеральная кадастровая палата Федеральной службы государственной регистрации, кадастра и картографии" по Республике Башкортостан

(полное наименование органа кадастрового учета)

КПТ.1

КАДАСТРОВЫЙ ПЛАН ТЕРРИТОРИИ

"05" сентября 2013 г. № 02/13/1-711340

Номер п/п	Кадастровый номер земельного участка	Местоположение (адрес)	Категория земель	Разрешенное использование	Площадь, кв.м	Кадастровая стоимость (руб)	Вид вещного права	Обременения
1	2	3	4	5	6	7	8	9
		ориентира: Республика Башкортостан, р-н Бижбулякский, с/с Калининский, д Иттихат, ул Центральная, д 49 А						
140	02:12:102701:193	Местоположение установлено относительно ориентира, расположенного в границах участка. Почтовый адрес ориентира: Республика Башкортостан, р-н Бижбулякский, с/с Калининский, д Иттихат, ул Центральная, д 50	2	Для ведения личного подсобного хозяйства	3729	119887.35	Собствен ность.	—
141	02:12:102701:194	Местоположение установлено относительно ориентира, расположенного в границах участка. Почтовый адрес ориентира: Республика Башкортостан, р-н Бижбулякский, с/с Калининский, д Иттихат, ул Центральная	2	Для ведения личного подсобного хозяйства	1872	60184.8	Пожизненное наследуемое владение, Государс твенная собствен ность.	—
142	02:12:102701:195	Местоположение установлено относительно ориентира, расположенного в границах участка. Почтовый адрес ориентира: Республика Башкортостан, р-н Бижбулякский, с/с Калининский, д Иттихат, ул Школьный переулок, д 11	2	Для ведения личного подсобного хозяйства	3	96.45	—	—

Начальник отдела

(наименование должности)

М.П. (подпись)

_____ _ _.

(инициалы, фамилия)

Филиал федерального государственного бюджетного учреждения "Федеральная кадастровая палата Федеральной службы государственной регистрации, кадастра и картографии" по Республике Башкортостан

(полное наименование органа кадастрового учета)

КПТ.1

КАДАСТРОВЫЙ ПЛАН ТЕРРИТОРИИ

"05" сентября 2013 г. № 02/13/1-711340

Номер п/п	Кадастровый номер земельного участка	Местоположение (адрес)	Категория земель	Разрешенное использование	Площадь, кв.м	Кадастровая стоимость (руб)	Вид вещного права	Обременения
1	2	3	4	5	6	7	8	9
143	02:12:102701:197	Местоположение установлено относительно ориентира, расположенного в границах участка. Почтовый адрес ориентира: Республика Башкортостан, р-н Бижбулякский, с/с Калининский, отс Иттихан, ул Школьный переулок, д 15	2	Для ведения личного подсобного хозяйства	697	22408.55	—	—
144	02:12:102701:201	Местоположение установлено относительно ориентира, расположенного в границах участка. Почтовый адрес ориентира: Республика Башкортостан, р-н Бижбулякский, с/с Калининский, д Иттихат, ул Центральная, д 80	2	Для торговых целей	61	24316.43	Государственная собственность.	Аренда землиАренда
145	02:12:102701:202	Местоположение установлено относительно ориентира, расположенного в границах участка. Почтовый адрес ориентира: Республика Башкортостан, р-н Бижбулякский, с/с Калининский, д Иттихат, ул Центральная, д 58 а	2	Для иных целей (торговля)	44	17539.72	—	—
146	02:12:102701:203	Местоположение установлено относительно ориентира, расположенного в границах участка. Почтовый адрес ориентира: Республика	2	Для иных целей (торговля)	204	81320.52	Государственная собственность.	Аренда

Начальник отдела

(наименование должности)

М.П. (подпись)

_____ _ _.

(инициалы, фамилия)

Филиал федерального государственного бюджетного учреждения "Федеральная кадастровая палата Федеральной службы государственной регистрации, кадастра и картографии" по Республике Башкортостан

(полное наименование органа кадастрового учета)

КПТ.1

КАДАСТРОВЫЙ ПЛАН ТЕРРИТОРИИ

"05" сентября 2013 г. № 02/13/1-711340

Номер п/п	Кадастровый номер земельного участка	Местоположение (адрес)	Категория земель	Разрешенное использование	Площадь, кв.м	Кадастровая стоимость (руб)	Вид вещного права	Обременения
1	2	3	4	5	6	7	8	9
		Башкортостан, р-н Бижбулякский, с/с Калининский, д Иттихат, ул Центральная, д 59 а						
147	02:12:102701:206	Местоположение установлено относительно ориентира, расположенного в границах участка. Почтовый адрес ориентира: Республика Башкортостан, р-н Бижбулякский, с/с Калининский, д Иттихат, ул Центральная, д 104	2	Для ведения личного подсобного хозяйства	5000	160750	Собствен ность.	—
148	02:12:102701:207	Местоположение установлено относительно ориентира, расположенного в границах участка. Почтовый адрес ориентира: Республика Башкортостан, р-н Бижбулякский, с/с Калининский, д Иттихат, ул Центральная	2	Для ведения личного подсобного хозяйства	4506	144867.9	Собствен ность.	—
149	02:12:102701:208	Местоположение установлено относительно ориентира, расположенного в границах участка. Почтовый адрес ориентира: Республика Башкортостан, р-н Бижбулякский, с/с Калининский, д Иттихат, ул Центральная, д 114	2	Для ведения личного подсобного хозяйства	5000	160750	Собствен ность.	—

Начальник отдела

(наименование должности)

М.П. (подпись)

(инициалы, фамилия)

Филиал федерального государственного бюджетного учреждения "Федеральная кадастровая палата Федеральной службы государственной регистрации, кадастра и картографии" по Республике Башкортостан

(полное наименование органа кадастрового учета)

КПТ.1

КАДАСТРОВЫЙ ПЛАН ТЕРРИТОРИИ

"05" сентября 2013 г. № 02/13/1-711340

Номер п/п	Кадастровый номер земельного участка	Местоположение (адрес)	Категория земель	Разрешенное использование	Площадь, кв.м	Кадастровая стоимость (руб)	Вид вещного права	Обременения
1	2	3	4	5	6	7	8	9
150	02:12:102701:209	Местоположение установлено относительно ориентира, расположенного в границах участка. Почтовый адрес ориентира: Республика Башкортостан, р-н Бижбулякский, с/с Калининский, д Иттихат, ул Центральная, д 114	2	Для ведения личного подсобного хозяйства	5471	175892.65	Собствен ность.	—
151	02:12:102701:217	Местоположение установлено относительно ориентира, расположенного за пределами участка. Почтовый адрес ориентира: Республика Башкортостан, р-н Бижбулякский, с/с Калининский, д Иттихат	2	Земельный участок находится в государствен ной собственности и не закреплен за конкретными лицами	446	1	—	—
152	02:12:102701:219	Местоположение установлено относительно ориентира, расположенного в границах участка. Почтовый адрес ориентира: Республика Башкортостан, р-н Бижбулякский, с/с Калининский, д Иттихат, ул Центральная, д 27	2	Для ведения личного подсобного хозяйства	3564	114582.6	Собствен ность.	—
153	02:12:102701:221	Местоположение установлено относительно ориентира, расположенного в границах участка. Почтовый адрес	2	Для размещения колодца; Газопровод	15 +/- 1	285.9	Собствен ность.	—

Начальник отдела

(наименование должности)

М.П. (подпись)

_____ _ _.

(инициалы, фамилия)

Филиал федерального государственного бюджетного учреждения "Федеральная кадастровая палата Федеральной службы государственной регистрации, кадастра и картографии" по Республике Башкортостан

(полное наименование органа кадастрового учета)

КПТ.1

КАДАСТРОВЫЙ ПЛАН ТЕРРИТОРИИ

"05" сентября 2013 г. № 02/13/1-711340

Номер п/п	Кадастровый номер земельного участка	Местоположение (адрес)	Категория земель	Разрешенное использование	Площадь, кв.м	Кадастровая стоимость (руб)	Вид вещного права	Обременения
1	2	3	4	5	6	7	8	9
		ориентира: Республика Башкортостан, р-н Бижбулякский, с/с Калининский, д Иттихат		низкого давления				
154	02:12:102701:321	Местоположение установлено относительно ориентира, расположенного в границах участка. Почтовый адрес ориентира: Республика Башкортостан, р-н Бижбулякский, с/с Калининский, д Иттихат	2	Автомобильная дорога	5917 +/- 54	112778.02	Сведения о земельных участках носят временный характер.	—
155	02:12:102701:322	Местоположение установлено относительно ориентира, расположенного в границах участка. Почтовый адрес ориентира: Республика Башкортостан, р-н Бижбулякский, с/с Калининский, д Иттихат	2	Автомобильная дорога	1337 +/- 26	25483.22	Сведения о земельных участках носят временный характер.	—
156	02:12:102701:323	Местоположение установлено относительно ориентира, расположенного в границах участка. Почтовый адрес ориентира: Республика Башкортостан, р-н Бижбулякский, с/с Калининский, д Иттихат	2	Для размещения опор линии электропере дачи	4 +/- 1	76.24	Сведения о земельных участках носят временный характер.	—
157	02:12:102701:324	Местоположение установлено	2	Для	4 +/- 1	76.24	Сведения о	—

Начальник отдела

(наименование должности) М.П. (подпись) (инициалы, фамилия)

Филиал федерального государственного бюджетного учреждения "Федеральная кадастровая палата Федеральной службы государственной регистрации, кадастра и картографии" по Республике Башкортостан

(полное наименование органа кадастрового учета)

КПТ.1

КАДАСТРОВЫЙ ПЛАН ТЕРРИТОРИИ

"05" сентября 2013 г. № 02/13/1-711340

Номер п/п	Кадастровый номер земельного участка	Местоположение (адрес)	Категория земель	Разрешенное использование	Площадь, кв.м	Кадастровая стоимость (руб)	Вид вещного права	Обременения
1	2	3	4	5	6	7	8	9
		относительно ориентира, расположенного в границах участка. Почтовый адрес ориентира: Республика Башкортостан, р-н Бижбулякский, с/с Калининский, д Иттихат		размещения опор линии электропере дачи			земельных участках носят временный характер.	
158	02:12:102701:325	Местоположение установлено относительно ориентира, расположенного в границах участка. Почтовый адрес ориентира: Республика Башкортостан, р-н Бижбулякский, с/с Калининский, д Иттихат, ул Центральная, 58 б	2	Социальный центр	2307 +/- 34	562908	Сведения о земельных участках носят временный характер.	—
159	02:12:102701:326 Количество контуров - 26.	Местоположение установлено относительно ориентира, расположенного в границах участка. Почтовый адрес ориентира: Республика Башкортостан, р-н Бижбулякский, с/с Калининский, д Иттихат	2	Для размещения опор линии электропере дачи	145 +/- 8	2763.7	Сведения о земельных участках носят временный характер.	—
160	02:12:102701:327	Местоположение установлено относительно ориентира, расположенного в границах участка. Почтовый адрес ориентира: Республика Башкортостан, р-н Бижбулякский, с/с Калининский,	2	Для размещения опор линии электропере дачи	4 +/- 1	76.24	Сведения о земельных участках носят временный характер.	—

Начальник отдела

(наименование должности) М.П. (подпись) (инициалы, фамилия)

Филиал федерального государственного бюджетного учреждения "Федеральная кадастровая палата Федеральной службы государственной регистрации, кадастра и картографии" по Республике Башкортостан

(полное наименование органа кадастрового учета)

КПТ.1

КАДАСТРОВЫЙ ПЛАН ТЕРРИТОРИИ

"05" сентября 2013 г. № 02/13/1-711340

Номер п/п	Кадастровый номер земельного участка	Местоположение (адрес)	Категория земель	Разрешенное использование	Площадь, кв.м	Кадастровая стоимость (руб)	Вид вещного права	Обременения
1	2	3	4	5	6	7	8	9
		д Иттихат						
161	02:12:102701:328	Республика Башкортостан, р-н Бижбулякский, с/с Калининский, д Иттихат, ул Центральная, д 69	2	Земли общего пользования	497 +/- 16	1	Сведения о земельных участках носят временный характер.	——
162	02:12:102701:329	Местоположение установлено относительно ориентира, расположенного в границах участка. Почтовый адрес ориентира: Республика Башкортостан, р-н Бижбулякский, с/с Калининский, д Иттихат, ул Центральная, 14	2	Для ведения личного подсобного хозяйства	4986 +/- 49	160299.9	Сведения о земельных участках носят временный характер.	——
163	02:12:102701:330	Местоположение установлено относительно ориентира, расположенного в границах участка. Почтовый адрес ориентира: Республика Башкортостан, р-н Бижбулякский, с/с Калининский, д Иттихат, ул Центральная, 69а	2	Для размещения оборудования связи (модуль-контейнер)	2 +/- 1	38.12	Сведения о земельных участках носят временный характер.	——
4	Особые отметки:	——						

Категория земель - цифрами обозначено:
2 - Земли населенных пунктов

Начальник отдела

(наименование должности) М.П. (подпись) (инициалы, фамилия)

КПТ.2.1

КАДАСТРОВЫЙ ПЛАН ТЕРРИТОРИИ

"05" сентября 2013 г. № 02/13/1-711340

Номер кадастрового квартала:		02:12:102701
1	План (чертеж, схема) земельных участков, расположенных в кадастровом квартале:	
	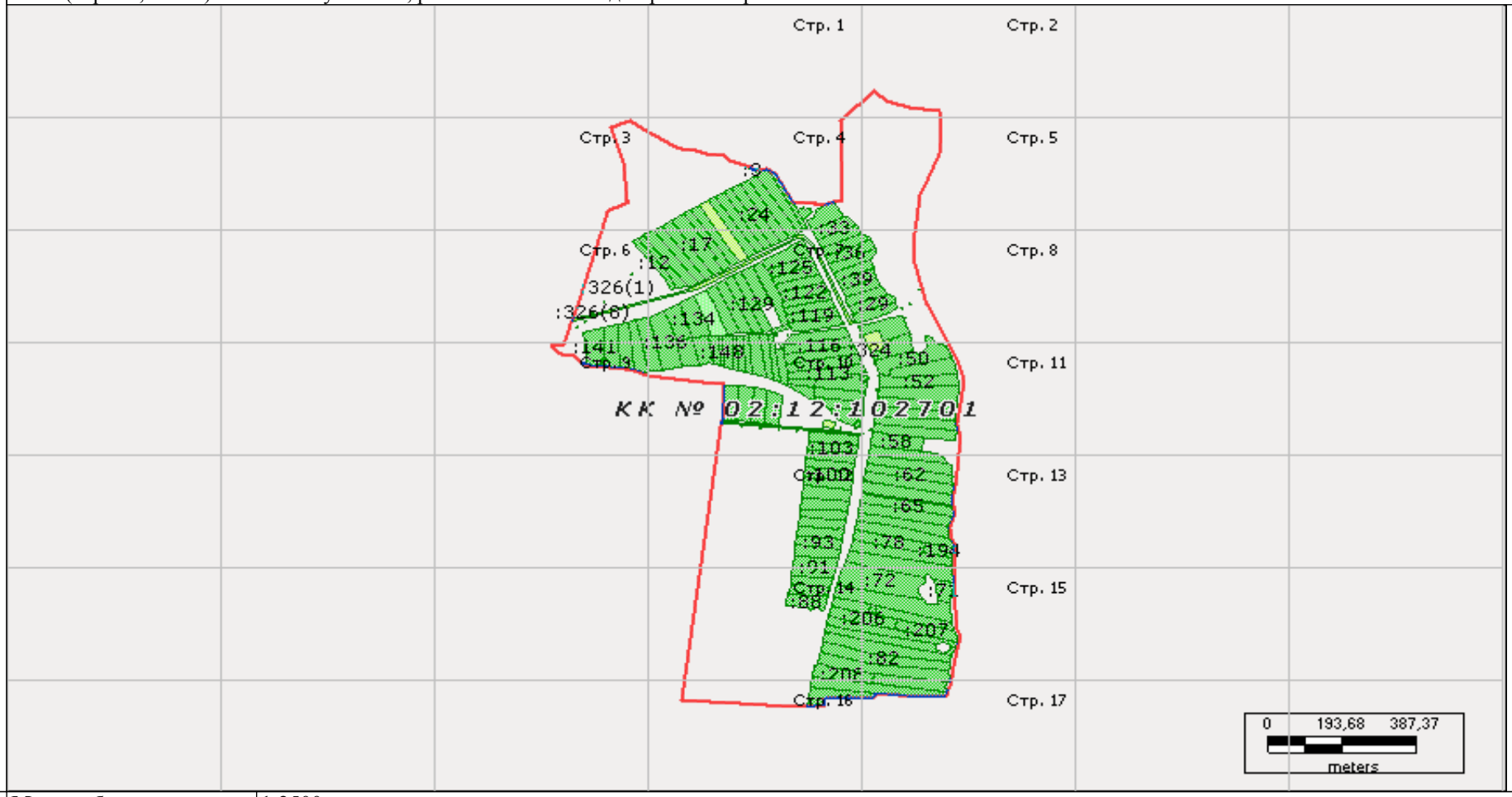	
2	**Масштаб:**	1:2500

Начальник отдела

(наименование должности) М.П. (подпись) (инициалы, фамилия)

КПТ.2.1

КАДАСТРОВЫЙ ПЛАН ТЕРРИТОРИИ

"05" сентября 2013 г. № 02/13/1-711340

Номер кадастрового квартала:		02:12:102701
1	План (чертеж, схема) земельных участков, расположенных в кадастровом квартале:	
2	**Масштаб:**	1:2500

Начальник отдела

(наименование должности) М.П. (подпись) (инициалы, фамилия)

КПТ.2.1

КАДАСТРОВЫЙ ПЛАН ТЕРРИТОРИИ

"05" сентября 2013 г. № 02/13/1-711340

Номер кадастрового квартала:		02:12:102701
1	План (чертеж, схема) земельных участков, расположенных в кадастровом квартале:	

2	**Масштаб:**	1:2500

Начальник отдела

(наименование должности) М.П. (подпись) (инициалы, фамилия)

КПТ.2.1

КАДАСТРОВЫЙ ПЛАН ТЕРРИТОРИИ

"05" сентября 2013 г. № 02/13/1-711340

Номер кадастрового квартала:		02:12:102701
1	План (чертеж, схема) земельных участков, расположенных в кадастровом квартале:	
2	**Масштаб:**	1:2500

Начальник отдела

(наименование должности) М.П. (подпись) (инициалы, фамилия)

КПТ.2.1

КАДАСТРОВЫЙ ПЛАН ТЕРРИТОРИИ

"05" сентября 2013 г. № 02/13/1-711340

Номер кадастрового квартала:		02:12:102701
1	План (чертеж, схема) земельных участков, расположенных в кадастровом квартале:	

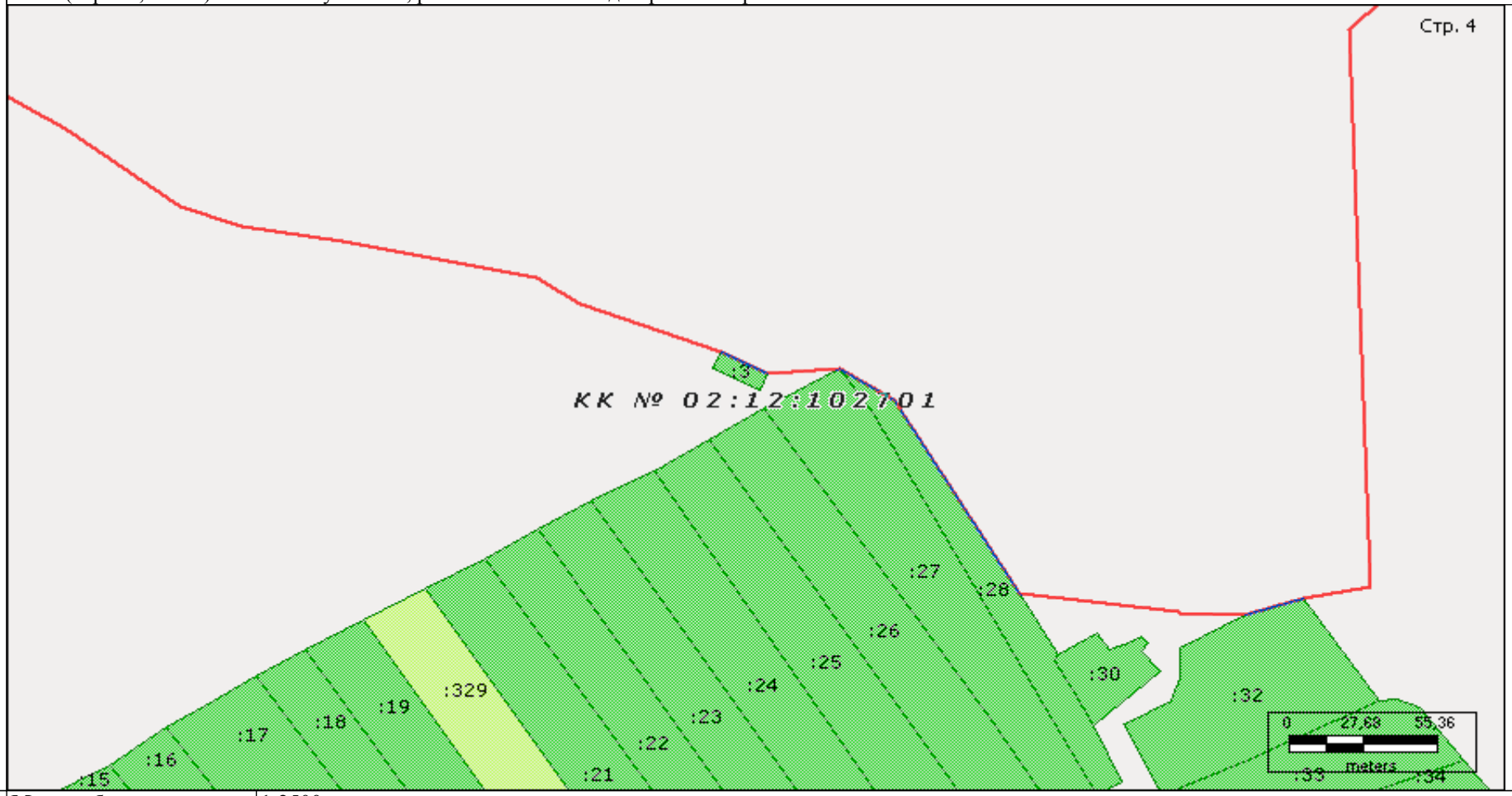

2	**Масштаб:**	1:2500

Начальник отдела

(наименование должности)

М.П. (подпись)

_____ (инициалы, фамилия)

КПТ.2.1

КАДАСТРОВЫЙ ПЛАН ТЕРРИТОРИИ

"05" сентября 2013 г. № 02/13/1-711340

Номер кадастрового квартала:		02:12:102701
1	План (чертеж, схема) земельных участков, расположенных в кадастровом квартале:	

2	**Масштаб:**	1:2500

Начальник отдела

(наименование должности) М.П. (подпись) (инициалы, фамилия)

КПТ.2.1

КАДАСТРОВЫЙ ПЛАН ТЕРРИТОРИИ

"05" сентября 2013 г. № 02/13/1-711340

Номер кадастрового квартала:		02:12:102701
1	План (чертеж, схема) земельных участков, расположенных в кадастровом квартале:	
	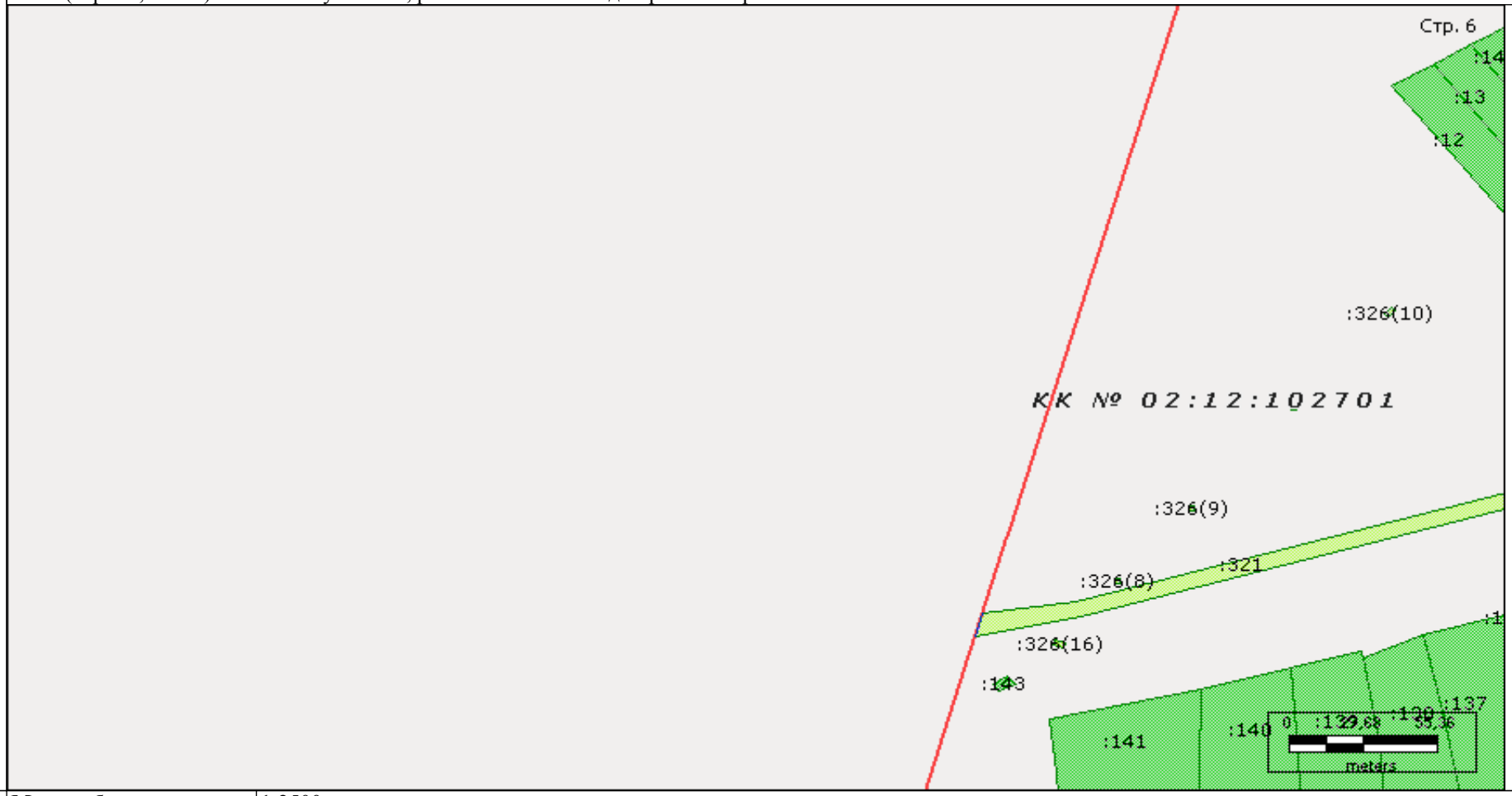	
2	**Масштаб:**	1:2500

Начальник отдела

(наименование должности) М.П. (подпись) (инициалы, фамилия)

КПТ.2.1

КАДАСТРОВЫЙ ПЛАН ТЕРРИТОРИИ

"05" сентября 2013 г. № 02/13/1-711340

Номер кадастрового квартала:		02:12:102701
1	План (чертеж, схема) земельных участков, расположенных в кадастровом квартале:	
	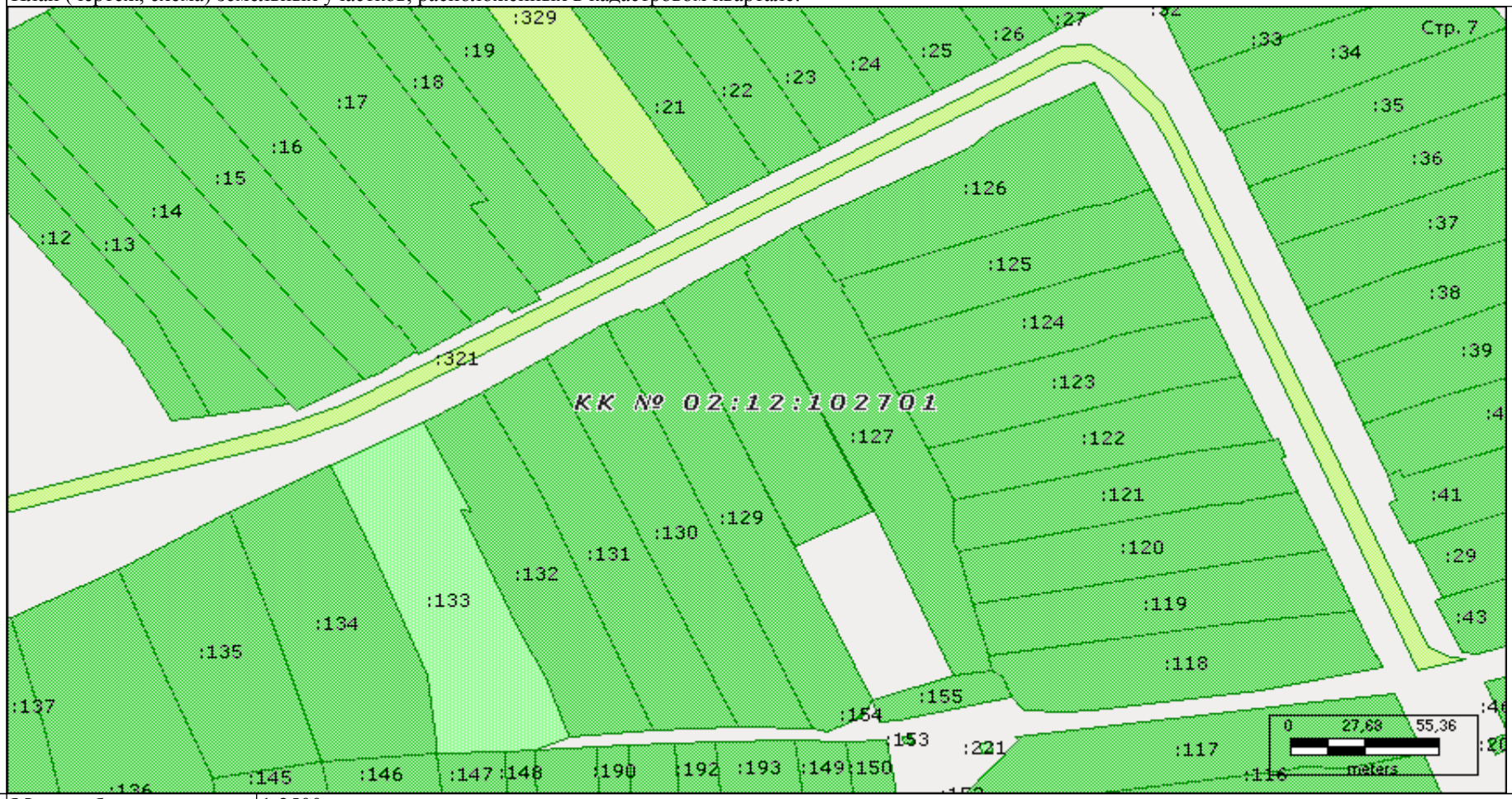	
2	**Масштаб:**	1:2500

Начальник отдела

(наименование должности) М.П. (подпись) (инициалы, фамилия)

КПТ.2.1

КАДАСТРОВЫЙ ПЛАН ТЕРРИТОРИИ

"05" сентября 2013 г. № 02/13/1-711340

Номер кадастрового квартала:		02:12:102701
1	План (чертеж, схема) земельных участков, расположенных в кадастровом квартале:	

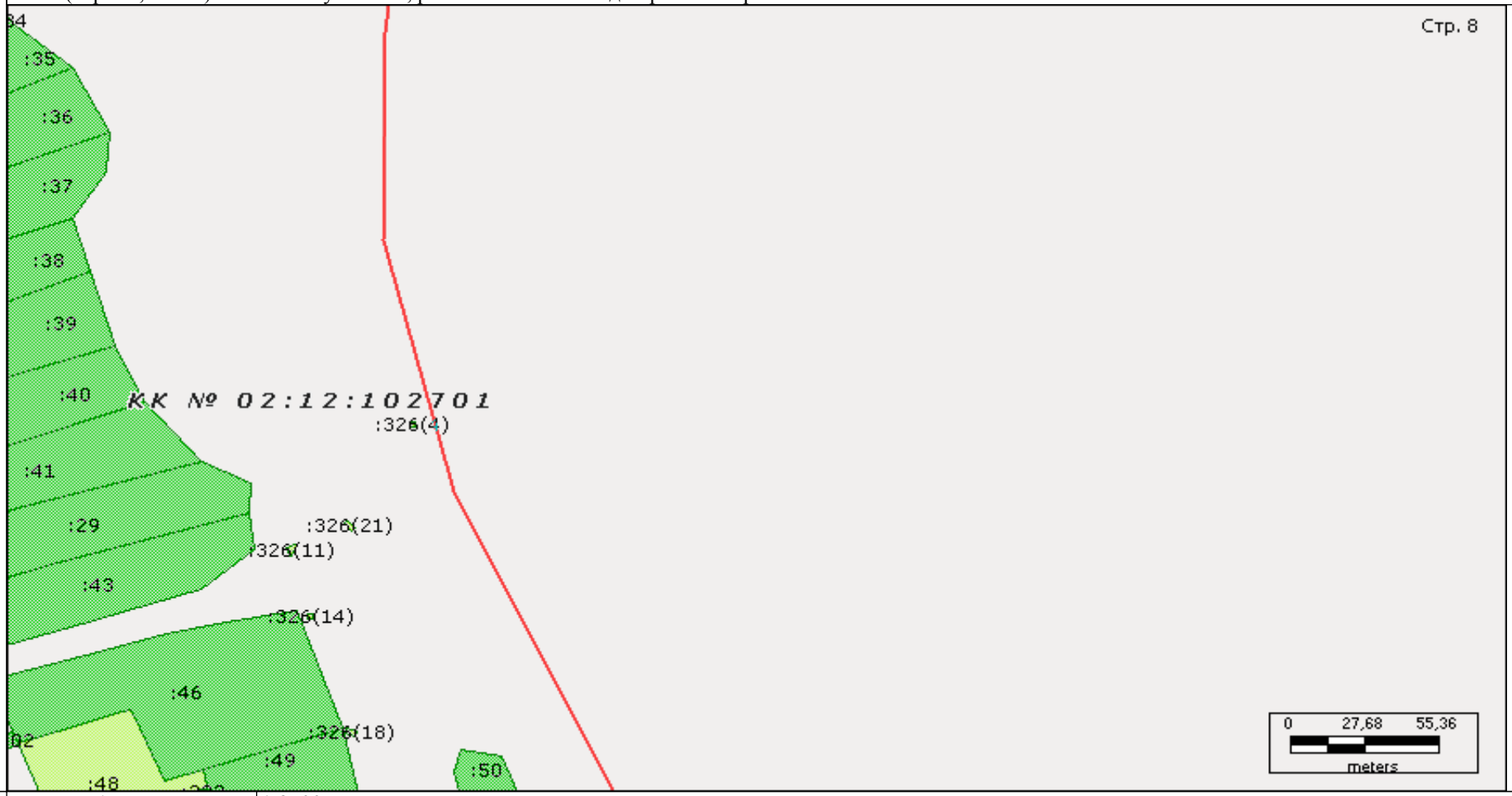

2	**Масштаб:**	1:2500

Начальник отдела

(наименование должности) М.П. (подпись) (инициалы, фамилия)

КПТ.2.1

КАДАСТРОВЫЙ ПЛАН ТЕРРИТОРИИ

"05" сентября 2013 г. № 02/13/1-711340

Номер кадастрового квартала:		02:12:102701
1	План (чертеж, схема) земельных участков, расположенных в кадастровом квартале:	
	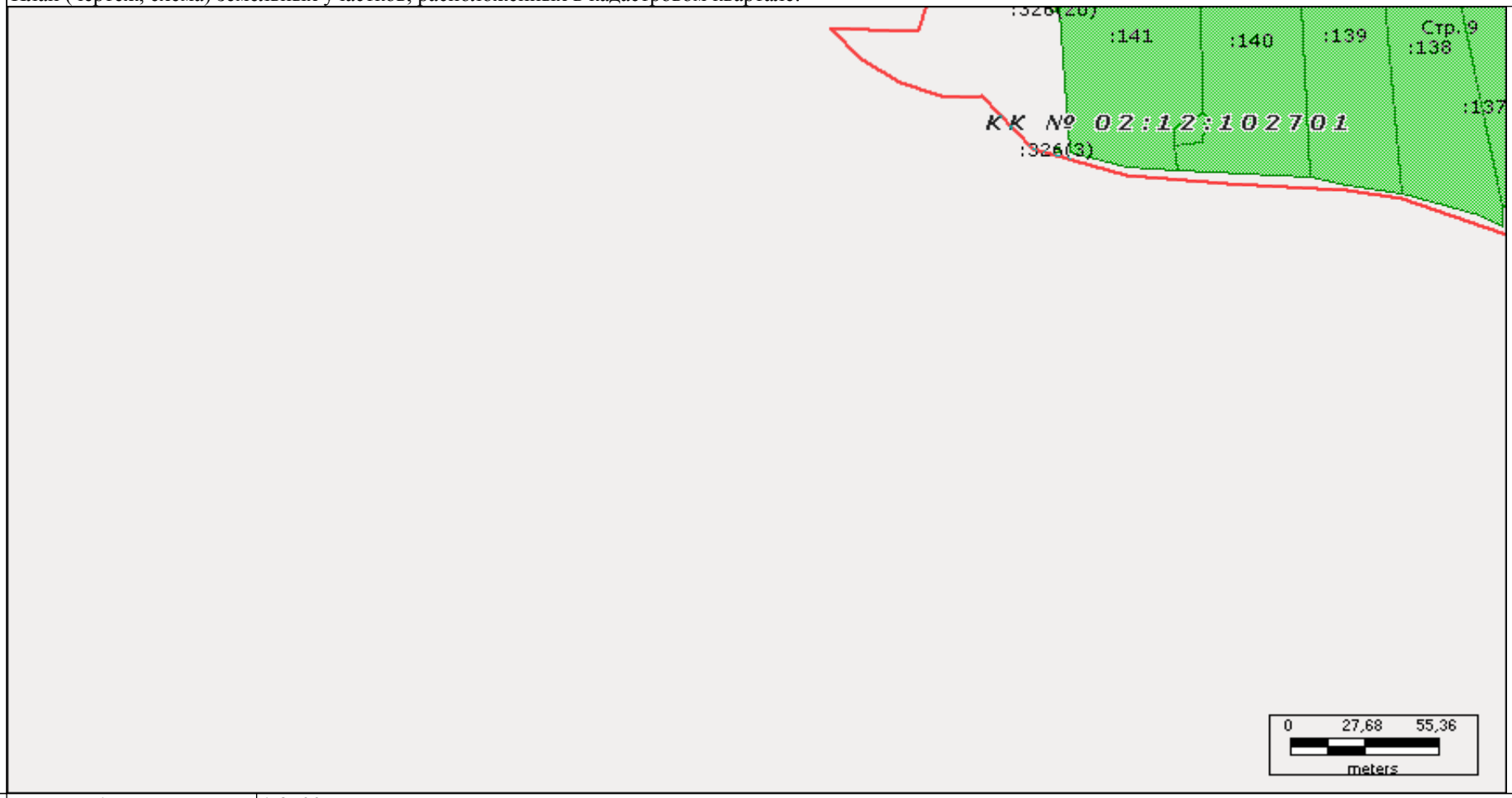	
2	**Масштаб:**	1:2500

Начальник отдела

(наименование должности) М.П. (подпись) (инициалы, фамилия)

КПТ.2.1

КАДАСТРОВЫЙ ПЛАН ТЕРРИТОРИИ

"05" сентября 2013 г. № 02/13/1-711340

Номер кадастрового квартала:		02:12:102701
1	План (чертеж, схема) земельных участков, расположенных в кадастровом квартале:	
	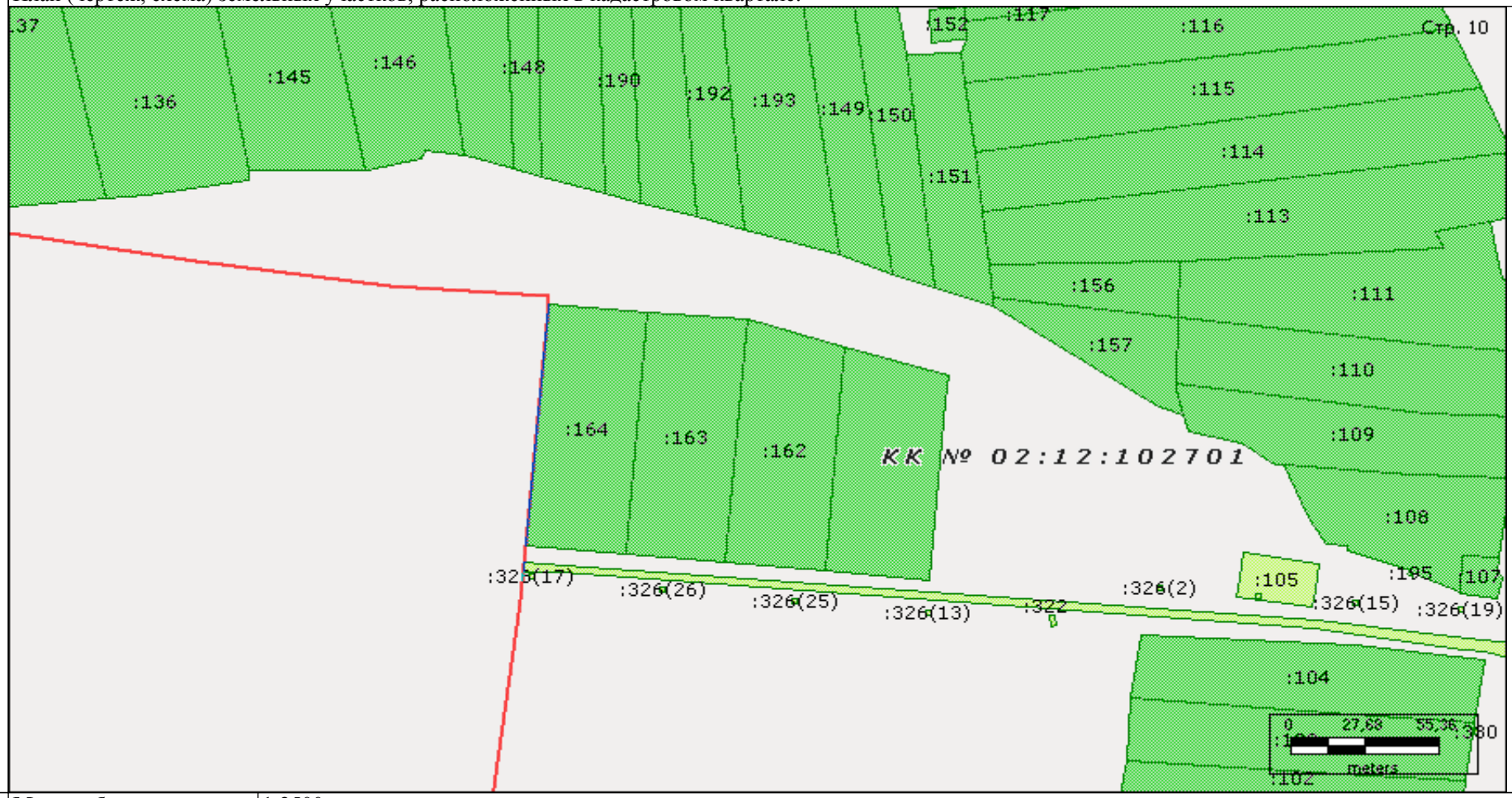	
2	**Масштаб:**	1:2500

Начальник отдела

(наименование должности) М.П. (подпись) (инициалы, фамилия)

КПТ.2.1

КАДАСТРОВЫЙ ПЛАН ТЕРРИТОРИИ

"05" сентября 2013 г. № 02/13/1-711340

Номер кадастрового квартала:		02:12:102701
1	План (чертеж, схема) земельных участков, расположенных в кадастровом квартале:	

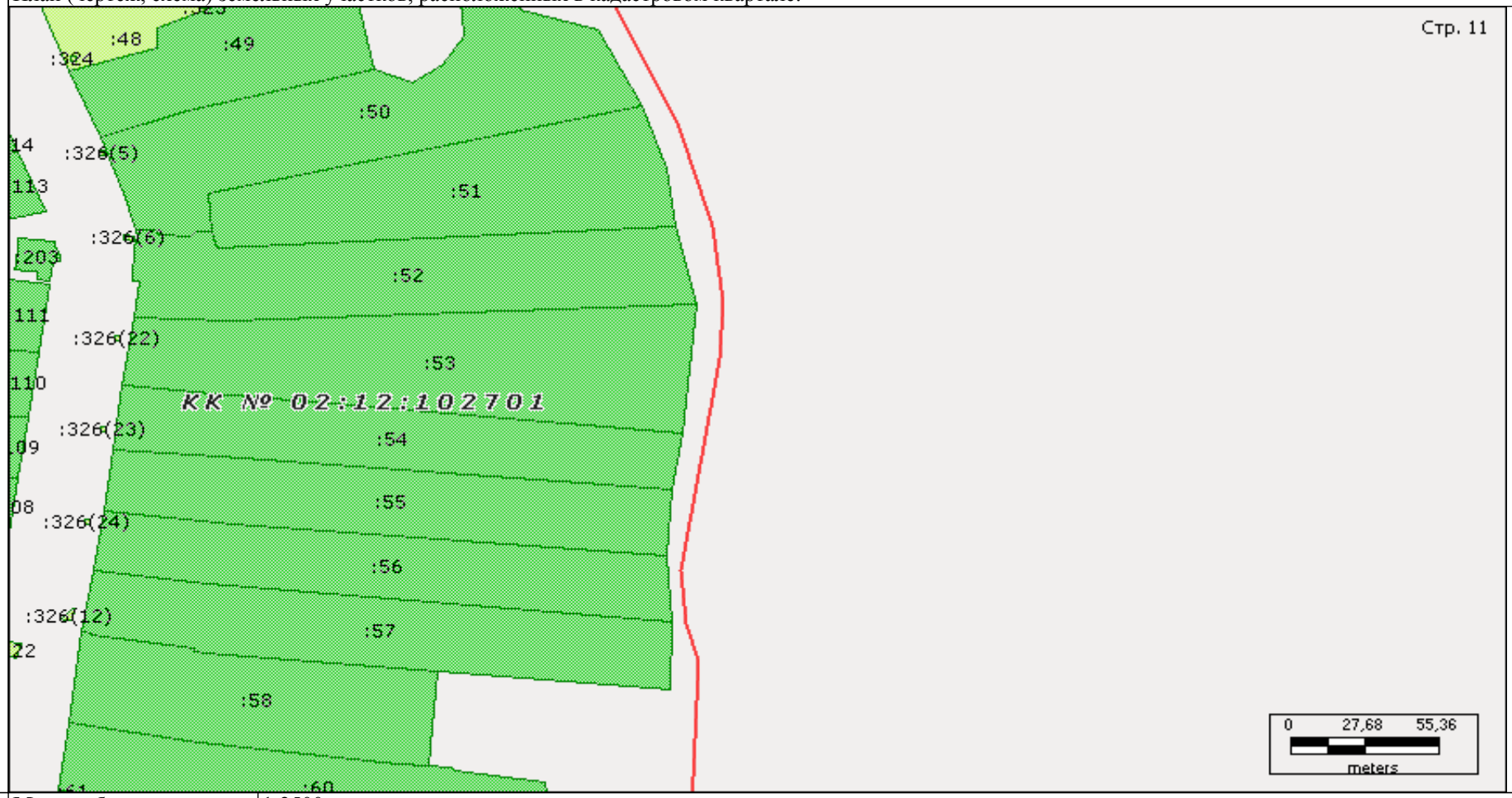

2	**Масштаб:**	1:2500

Начальник отдела

(наименование должности) М.П. (подпись) (инициалы, фамилия)

КПТ.2.1

КАДАСТРОВЫЙ ПЛАН ТЕРРИТОРИИ

"05" сентября 2013 г. № 02/13/1-711340

Номер кадастрового квартала:		02:12:102701
1	План (чертеж, схема) земельных участков, расположенных в кадастровом квартале:	
	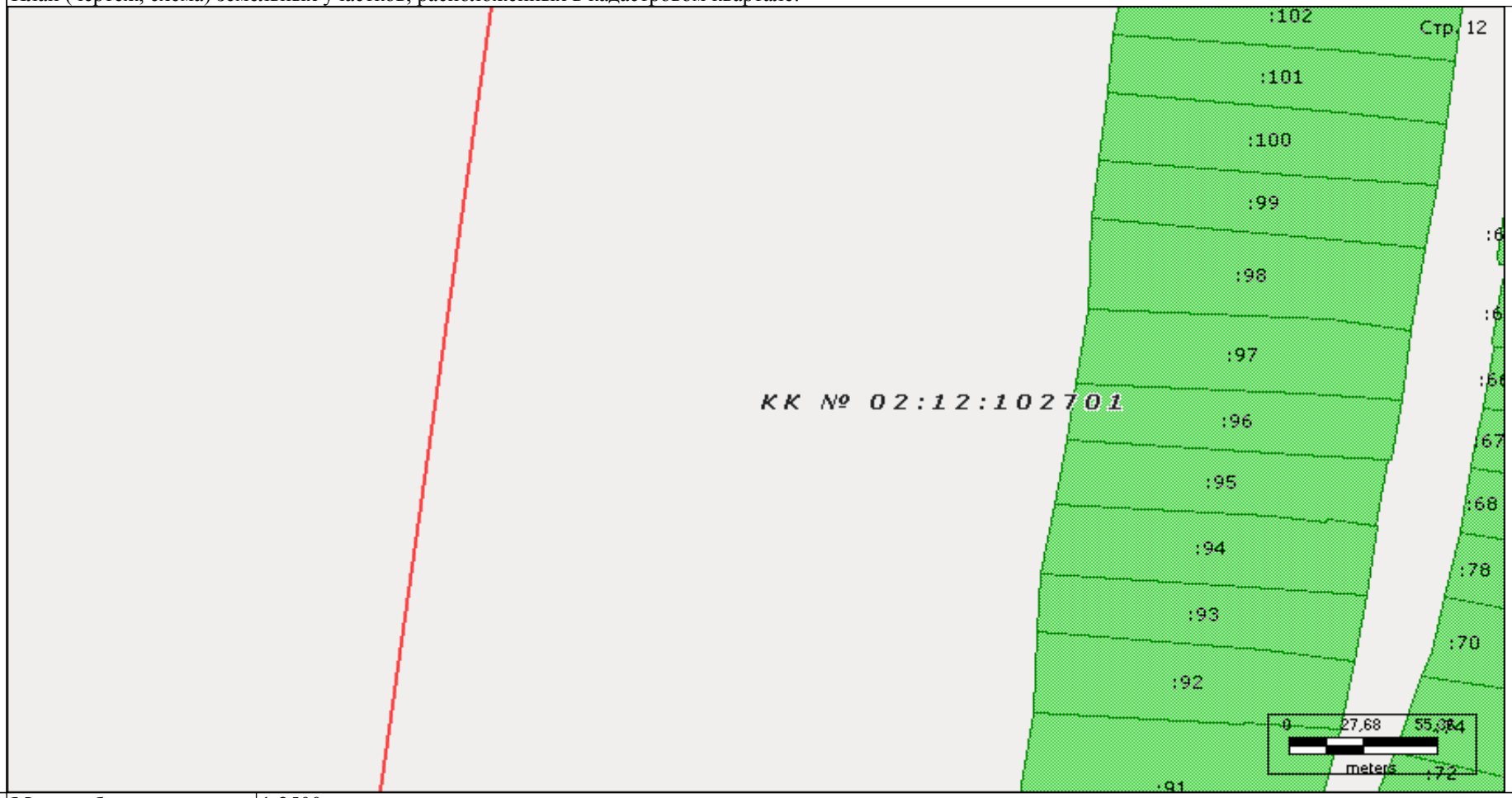	
2	**Масштаб:**	1:2500

Начальник отдела

(наименование должности) М.П. (подпись) (инициалы, фамилия)

КПТ.2.1

КАДАСТРОВЫЙ ПЛАН ТЕРРИТОРИИ

"05" сентября 2013 г. № 02/13/1-711340

Номер кадастрового квартала:		02:12:102701
1	План (чертеж, схема) земельных участков, расположенных в кадастровом квартале:	

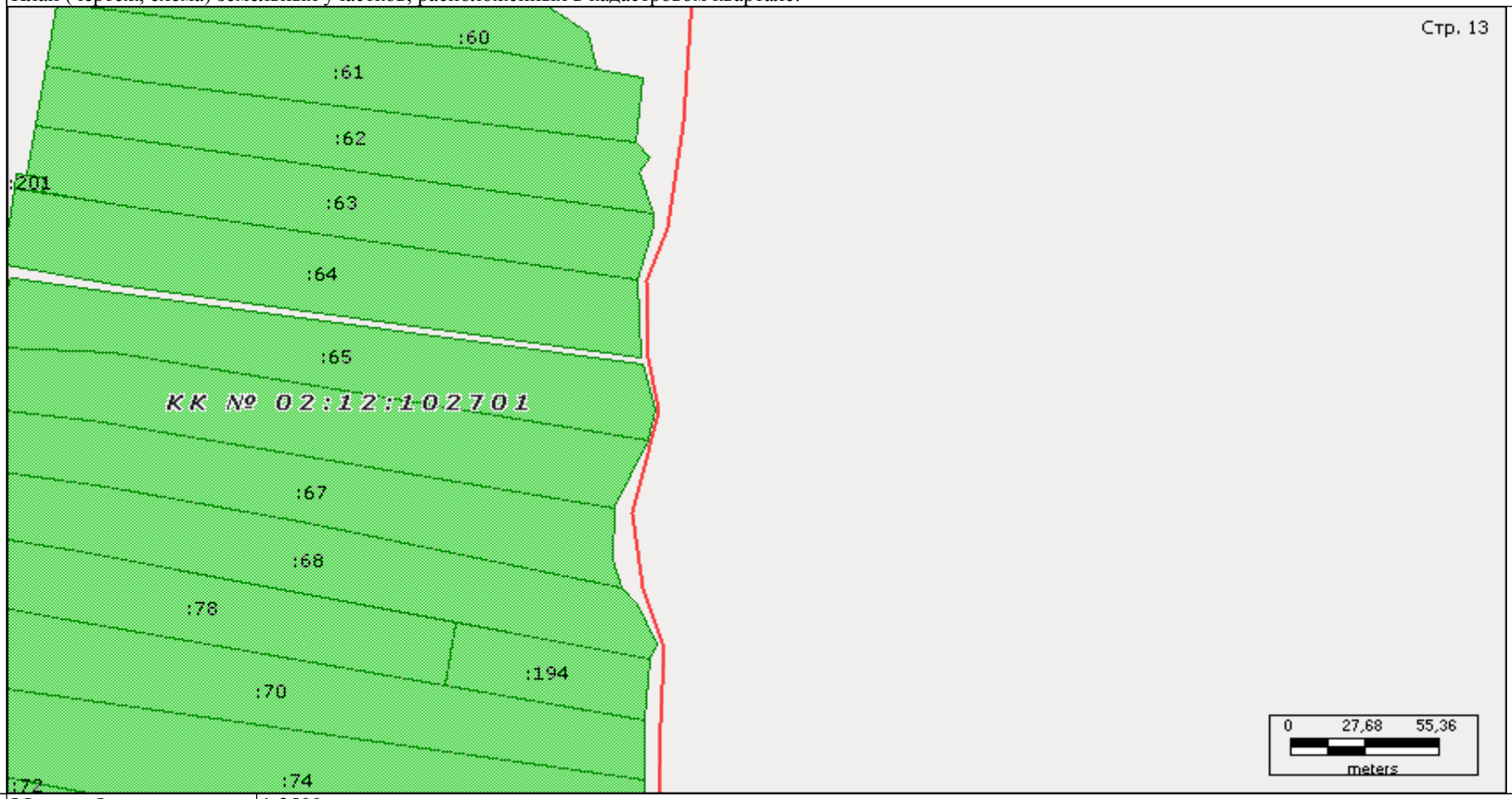

2	**Масштаб:**	1:2500

Начальник отдела

(наименование должности)

М.П. (подпись)

(инициалы, фамилия)

КПТ.2.1

КАДАСТРОВЫЙ ПЛАН ТЕРРИТОРИИ

"05" сентября 2013 г. № 02/13/1-711340

Номер кадастрового квартала:		02:12:102701
1	План (чертеж, схема) земельных участков, расположенных в кадастровом квартале:	
	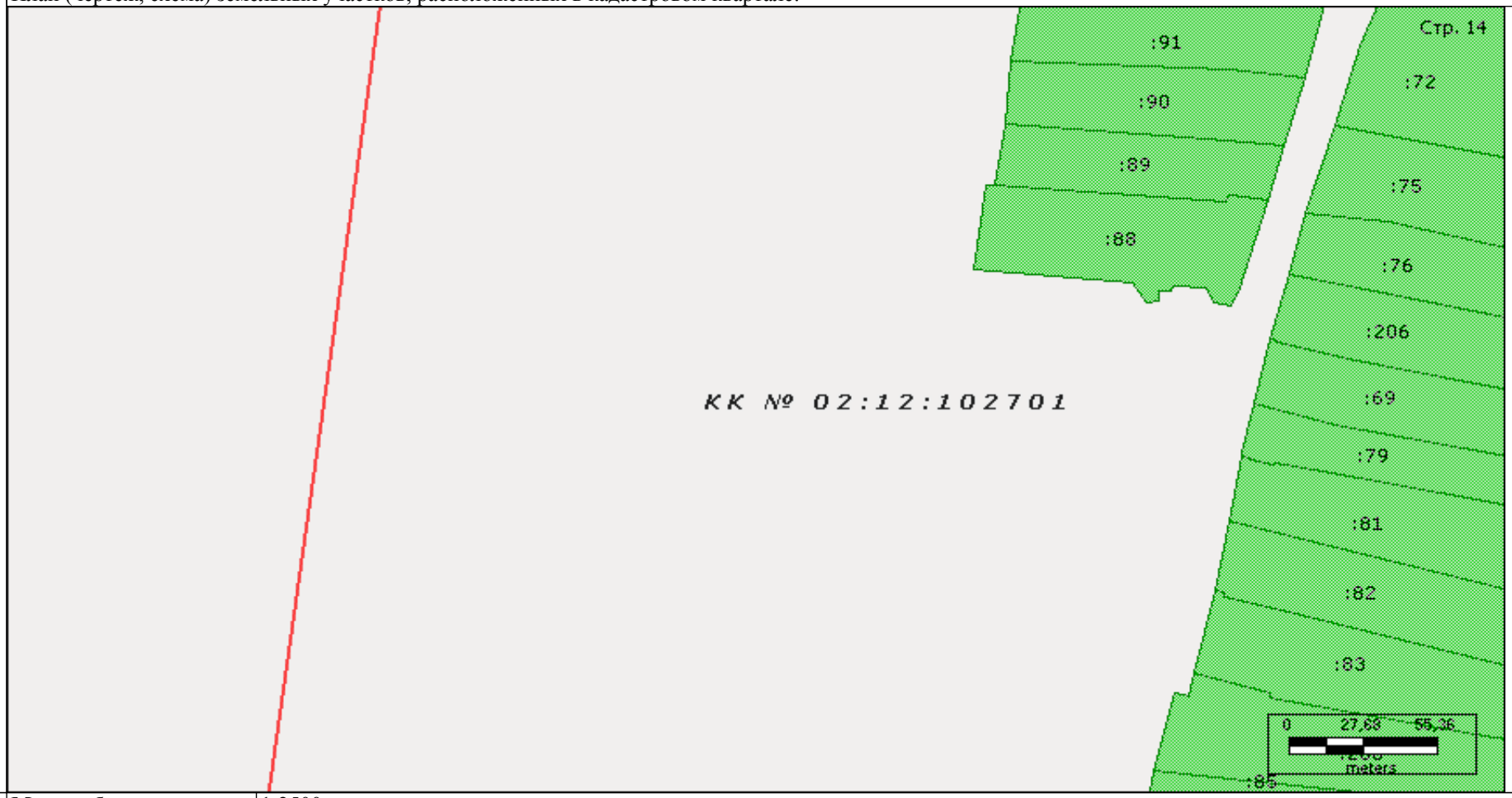	
2	**Масштаб:**	1:2500

Начальник отдела

(наименование должности)

М.П. (подпись)

_____ (инициалы, фамилия)

КПТ.2.1

КАДАСТРОВЫЙ ПЛАН ТЕРРИТОРИИ

"05" сентября 2013 г. № 02/13/1-711340

Номер кадастрового квартала:		02:12:102701
1	План (чертеж, схема) земельных участков, расположенных в кадастровом квартале:	

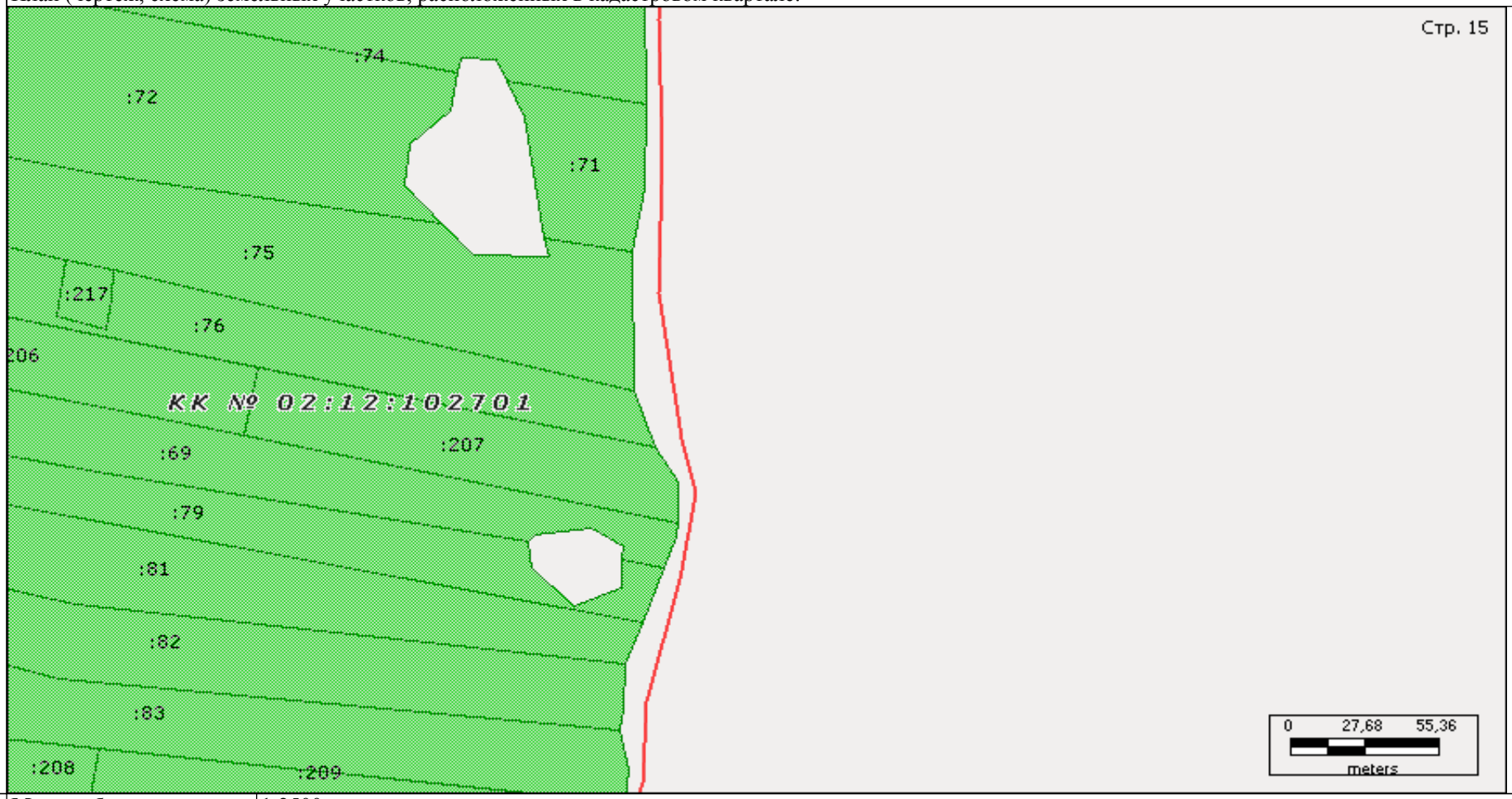

2	**Масштаб:**	1:2500

Начальник отдела

(наименование должности) М.П. (подпись) (инициалы, фамилия)

КПТ.2.1

КАДАСТРОВЫЙ ПЛАН ТЕРРИТОРИИ

"05" сентября 2013 г. № 02/13/1-711340

Номер кадастрового квартала:		02:12:102701
1	План (чертеж, схема) земельных участков, расположенных в кадастровом квартале:	
		
2	**Масштаб:**	1:2500

Начальник отдела

(наименование должности) М.П. (подпись) (инициалы, фамилия)

КПТ.2.1

КАДАСТРОВЫЙ ПЛАН ТЕРРИТОРИИ

"05" сентября 2013 г. № 02/13/1-711340

Номер кадастрового квартала:		02:12:102701
1	План (чертеж, схема) земельных участков, расположенных в кадастровом квартале:	
2	**Масштаб:**	1:2500

Начальник отдела

(наименование должности) М.П. (подпись) (инициалы, фамилия)

КАДАСТРОВЫЙ ПЛАН ТЕРРИТОРИИ

"05" сентября 2013 г. № 02/13/1-711340

Номер кадастрового квартала:	02:12:102701				
Кадастровый номер земельного участка	Номера точек	Координаты		Описание закрепления на местности	Особые отметки (точность определения)
		X	Y		
1	2	3	4	5	6
02:12:102701:3	1.1	553352.70	260213.06	—	0.30
02:12:102701:3	1.2	553359.30	260216.24	—	0.30
02:12:102701:3	1.3	553350.30	260233.84	—	—
02:12:102701:3	1.4	553343.80	260231	—	0.30
02:12:102701:3	1.1	553352.70	260213.06	—	0.30
02:12:102701:12	1.1	553159.40	259923.19	—	0.10
02:12:102701:12	1.2	553150.70	259907.32	—	0.10
02:12:102701:12	1.3	553047.20	259992.59	—	0.10
02:12:102701:12	1.4	553017.60	260009.88	—	0.10
02:12:102701:12	1.5	553019.90	260024.52	—	0.10
02:12:102701:12	1.6	553060.10	260003.20	—	0.10
02:12:102701:12	1.1	553159.40	259923.19	—	0.10
02:12:102701:13	1.1	553159.40	259923.19	—	0.10
02:12:102701:13	1.2	553166.50	259935.85	—	0.10
02:12:102701:13	1.3	553166.90	259937.11	—	0.10
02:12:102701:13	1.4	553072.70	260014.05	—	0.10
02:12:102701:13	1.5	553024.50	260054.42	—	0.10
02:12:102701:13	1.6	553019.90	260024.52	—	0.10
02:12:102701:13	1.7	553060.10	260003.20	—	0.10
02:12:102701:13	1.1	553159.40	259923.19	—	0.10
02:12:102701:14	1.1	553166.90	259937.11	—	0.10
02:12:102701:14	1.2	553181	259963.11	—	0.10
02:12:102701:14	1.3	553059.10	260059.95	—	0.10
02:12:102701:14	1.4	553059.30	260060.30	—	0.10
02:12:102701:14	1.5	553034	260081.93	—	0.10
02:12:102701:14	1.6	553021.70	260056.71	—	0.10

Начальник отдела _____ _.__.

(наименование должности) М.П. (подпись) (инициалы, фамилия)

КАДАСТРОВЫЙ ПЛАН ТЕРРИТОРИИ

"05" сентября 2013 г. № 02/13/1-711340

Кадастровый номер земельного участка	Номера точек	Координаты		Описание закрепления на местности	Особые отметки (точность определения)
		X	Y		
1	2	3	4	5	6
02:12:102701:14	1.7	553024.50	260054.42	—	0.10
02:12:102701:14	1.8	553072.70	260014.05	—	0.10
02:12:102701:14	1.1	553166.90	259937.11	—	0.10
02:12:102701:15	1.1	553181	259963.11	—	0.10
02:12:102701:15	1.2	553193.70	259986.40	—	0.10
02:12:102701:15	1.3	553071.60	260080.52	—	0.10
02:12:102701:15	1.4	553054.60	260093.93	—	0.10
02:12:102701:15	1.5	553055.30	260095.09	—	0.10
02:12:102701:15	1.6	553045.20	260102.08	—	0.10
02:12:102701:15	1.7	553037.70	260089.36	—	0.10
02:12:102701:15	1.8	553037.10	260088.70	—	0.10
02:12:102701:15	1.9	553034	260081.93	—	0.10
02:12:102701:15	1.10	553059.30	260060.30	—	0.10
02:12:102701:15	1.11	553059.10	260059.95	—	0.10
02:12:102701:15	1.1	553181	259963.11	—	0.10
02:12:102701:16	1.1	553193.70	259986.40	—	0.10
02:12:102701:16	1.2	553208.90	260007.57	—	0.10
02:12:102701:16	1.3	553086.70	260097.86	—	0.10
02:12:102701:16	1.4	553056.20	260122.91	—	0.10
02:12:102701:16	1.5	553044.10	260102.82	—	0.10
02:12:102701:16	1.6	553045.20	260102.08	—	0.10
02:12:102701:16	1.7	553055.30	260095.09	—	0.10
02:12:102701:16	1.8	553054.60	260093.93	—	0.10
02:12:102701:16	1.9	553071.60	260080.52	—	0.10
02:12:102701:16	1.1	553193.70	259986.40	—	0.10
02:12:102701:17	1.1	553208.90	260007.57	—	0.10
02:12:102701:17	1.2	553217.30	260022.21	—	0.10

Начальник отдела

(наименование должности) М.П. (подпись) (инициалы, фамилия)

КАДАСТРОВЫЙ ПЛАН ТЕРРИТОРИИ

"05" сентября 2013 г. № 02/13/1-711340

Кадастровый номер земельного участка	Номера точек	Координаты		Описание закрепления на местности	Особые отметки (точность определения)
		X	Y		
1	2	3	4	5	6
02:12:102701:17	1.3	553229.10	260041.55	—	0.10
02:12:102701:17	1.4	553106	260128.06	—	0.10
02:12:102701:17	1.5	553103.90	260121.84	—	0.10
02:12:102701:17	1.6	553068.40	260146.75	—	0.10
02:12:102701:17	1.7	553066.30	260147.89	—	0.10
02:12:102701:17	1.8	553060.60	260137.28	—	0.10
02:12:102701:17	1.9	553063.30	260135.84	—	0.10
02:12:102701:17	1.10	553055.80	260123.18	—	0.10
02:12:102701:17	1.11	553056.20	260122.91	—	0.10
02:12:102701:17	1.12	553086.70	260097.86	—	0.10
02:12:102701:17	1.1	553208.90	260007.57	—	0.10
02:12:102701:18	1.1	553229.10	260041.55	—	0.10
02:12:102701:18	1.2	553239.90	260059.94	—	0.10
02:12:102701:18	1.3	553111.20	260147.35	—	0.10
02:12:102701:18	1.4	553108.20	260149.59	—	0.10
02:12:102701:18	1.5	553080.10	260167.80	—	0.10
02:12:102701:18	1.6	553068.40	260146.75	—	0.10
02:12:102701:18	1.7	553103.90	260121.84	—	0.10
02:12:102701:18	1.8	553106	260128.06	—	0.10
02:12:102701:18	1.1	553229.10	260041.55	—	0.10
02:12:102701:19	1.1	553239.90	260059.94	—	0.10
02:12:102701:19	1.2	553251.60	260081.81	—	0.10
02:12:102701:19	1.3	553123.10	260168.04	—	0.10
02:12:102701:19	1.4	553092.90	260191.66	—	0.10
02:12:102701:19	1.5	553080.10	260167.80	—	0.10
02:12:102701:19	1.6	553108.20	260149.59	—	0.10
02:12:102701:19	1.7	553111.20	260147.35	—	0.10

Начальник отдела

(наименование должности) М.П. (подпись) (инициалы, фамилия)

КАДАСТРОВЫЙ ПЛАН ТЕРРИТОРИИ

"05" сентября 2013 г. № 02/13/1-711340

Кадастровый номер земельного участка	Номера точек	Координаты		Описание закрепления на местности	Особые отметки (точность определения)
		X	Y		
1	2	3	4	5	6
02:12:102701:19	1.1	553239.90	260059.94	—	0.10
02:12:102701:21	1.1	553276.40	260127.55	—	0.10
02:12:102701:21	1.2	553264.30	260104.89	—	0.10
02:12:102701:21	1.3	553139.70	260188.62	—	0.10
02:12:102701:21	1.4	553103.40	260211.13	—	0.10
02:12:102701:21	1.5	553116.30	260234.07	—	0.10
02:12:102701:21	1.6	553121.70	260231.09	—	0.10
02:12:102701:21	1.7	553122.20	260229.62	—	0.10
02:12:102701:21	1.8	553154	260210.52	—	0.10
02:12:102701:21	1.1	553276.40	260127.55	—	0.10
02:12:102701:22	1.1	553276.40	260127.55	—	0.10
02:12:102701:22	1.2	553288	260147.51	—	0.10
02:12:102701:22	1.3	553159.30	260233.08	—	0.10
02:12:102701:22	1.4	553126.40	260253.13	—	0.10
02:12:102701:22	1.5	553116.30	260234.07	—	0.10
02:12:102701:22	1.6	553121.70	260231.09	—	0.10
02:12:102701:22	1.7	553122.20	260229.62	—	0.10
02:12:102701:22	1.8	553154	260210.52	—	0.10
02:12:102701:22	1.1	553276.40	260127.55	—	0.10
02:12:102701:23	1.1	553299.60	260167.64	—	0.10
02:12:102701:23	1.2	553166.50	260255.85	—	0.10
02:12:102701:23	1.3	553137.30	260273.69	—	0.10
02:12:102701:23	1.4	553126.40	260253.13	—	0.10
02:12:102701:23	1.5	553159.30	260233.08	—	0.10
02:12:102701:23	1.6	553288	260147.51	—	0.10
02:12:102701:23	1.1	553299.60	260167.64	—	0.10
02:12:102701:24	1.1	553299.60	260167.64	—	0.10

Начальник отдела

(наименование должности) М.П. (подпись) (инициалы, фамилия)

КАДАСТРОВЫЙ ПЛАН ТЕРРИТОРИИ

"05" сентября 2013 г. № 02/13/1-711340

Кадастровый номер земельного участка	Номера точек	Координаты		Описание закрепления на местности	Особые отметки (точность определения)
		X	Y		
1	2	3	4	5	6
02:12:102701:24	1.2	553311.40	260191.36	—	0.10
02:12:102701:24	1.3	553182.70	260274.22	—	0.10
02:12:102701:24	1.4	553148.70	260295.66	—	0.10
02:12:102701:24	1.5	553137.30	260273.69	—	0.10
02:12:102701:24	1.6	553166.50	260255.85	—	0.10
02:12:102701:24	1.1	553299.60	260167.64	—	0.10
02:12:102701:25	1.1	553311.40	260191.36	—	0.10
02:12:102701:25	1.2	553324	260211.88	—	0.10
02:12:102701:25	1.3	553193.90	260298.34	—	0.10
02:12:102701:25	1.4	553161.60	260319.49	—	0.10
02:12:102701:25	1.5	553148.70	260295.66	—	0.10
02:12:102701:25	1.6	553182.70	260274.22	—	0.10
02:12:102701:25	1.1	553311.40	260191.36	—	0.10
02:12:102701:26	1.1	553324	260211.88	—	0.10
02:12:102701:26	1.2	553336.40	260232.26	—	0.10
02:12:102701:26	1.3	553210.80	260318.53	—	0.10
02:12:102701:26	1.4	553173.80	260342.12	—	0.10
02:12:102701:26	1.5	553161.60	260319.49	—	0.10
02:12:102701:26	1.6	553193.90	260298.34	—	0.10
02:12:102701:26	1.1	553324	260211.88	—	0.10
02:12:102701:27	1.1	553336.40	260232.26	—	0.10
02:12:102701:27	1.2	553352.70	260260.76	—	0.10
02:12:102701:27	1.3	553334.40	260272.91	—	0.10
02:12:102701:27	1.4	553217.70	260337.49	—	0.10
02:12:102701:27	1.5	553182.10	260357.18	—	0.10
02:12:102701:27	1.6	553173.80	260342.12	—	0.10
02:12:102701:27	1.7	553210.80	260318.53	—	0.10

Начальник отдела

(наименование должности) М.П. (подпись) (инициалы, фамилия)

КАДАСТРОВЫЙ ПЛАН ТЕРРИТОРИИ

"05" сентября 2013 г. № 02/13/1-711340

Кадастровый номер земельного участка	Номера точек	Координаты		Описание закрепления на местности	Особые отметки (точность определения)
		X	Y		
1	2	3	4	5	6
02:12:102701:27	1.1	553336.40	260232.26	—	0.10
02:12:102701:28	1.1	553352.70	260260.76	—	0.10
02:12:102701:28	1.2	553339.60	260281.46	—	0.10
02:12:102701:28	1.3	553262.40	260327.81	—	0.10
02:12:102701:28	1.4	553238	260342.48	—	0.10
02:12:102701:28	1.5	553235.50	260341.44	—	0.10
02:12:102701:28	1.6	553223.90	260347.87	—	0.10
02:12:102701:28	1.7	553209.50	260355.91	—	0.10
02:12:102701:28	1.8	553187.30	260366.54	—	0.10
02:12:102701:28	1.9	553182.10	260357.18	—	0.10
02:12:102701:28	1.10	553217.70	260337.49	—	0.10
02:12:102701:28	1.11	553334.40	260272.91	—	0.10
02:12:102701:28	1.1	553352.70	260260.76	—	0.10
02:12:102701:29	1.1	552981.70	260512.90	—	0.10
02:12:102701:29	1.2	552969.20	260475.93	—	0.10
02:12:102701:29	1.3	552946.80	260486	—	0.10
02:12:102701:29	1.4	552959.50	260525.08	—	0.10
02:12:102701:29	1.5	552980.30	260599.40	—	0.10
02:12:102701:29	1.6	552991.80	260599.81	—	0.10
02:12:102701:29	1.7	553000.60	260581.41	—	0.10
02:12:102701:29	1.1	552981.70	260512.90	—	0.10
02:12:102701:30	1.1	553238	260342.48	—	0.10
02:12:102701:30	1.2	553246.40	260357.24	—	0.10
02:12:102701:30	1.3	553239.90	260361.86	—	0.10
02:12:102701:30	1.4	553243.50	260370.39	—	0.10
02:12:102701:30	1.5	553245	260373.60	—	0.10
02:12:102701:30	1.6	553242.40	260376.62	—	0.10

Начальник отдела

(наименование должности) М.П. (подпись) (инициалы, фамилия)

КАДАСТРОВЫЙ ПЛАН ТЕРРИТОРИИ

"05" сентября 2013 г. № 02/13/1-711340

Кадастровый номер земельного участка	Номера точек	Координаты		Описание закрепления на местности	Особые отметки (точность определения)
		X	Y		
1	2	3	4	5	6
02:12:102701:30	1.7	553239.20	260373.94	—	0.10
02:12:102701:30	1.8	553231.70	260381.23	—	0.10
02:12:102701:30	1.9	553210.20	260356.90	—	0.10
02:12:102701:30	1.10	553209.50	260355.91	—	0.10
02:12:102701:30	1.11	553223.90	260347.87	—	0.10
02:12:102701:30	1.12	553235.50	260341.44	—	0.10
02:12:102701:30	1.1	553238	260342.48	—	0.10
02:12:102701:32	1.1	553210.30	260367.15	—	0.10
02:12:102701:32	1.2	553211.20	260368.85	—	0.10
02:12:102701:32	1.3	553219.50	260384.81	—	0.10
02:12:102701:32	1.4	553228.90	260388.16	—	0.10
02:12:102701:32	1.5	553240.70	260388.52	—	0.10
02:12:102701:32	1.6	553253.90	260412.93	—	0.10
02:12:102701:32	1.7	553257.10	260423.17	—	0.10
02:12:102701:32	1.8	553260.50	260434.51	—	—
02:12:102701:32	1.9	553219.80	260463.29	—	0.10
02:12:102701:32	1.10	553195.30	260412.49	—	0.10
02:12:102701:32	1.11	553181.50	260381.56	—	0.10
02:12:102701:32	1.1	553210.30	260367.15	—	0.10
02:12:102701:33	1.1	553181.50	260381.56	—	0.10
02:12:102701:33	1.2	553181.10	260380.91	—	0.10
02:12:102701:33	1.3	553157.40	260391.85	—	0.10
02:12:102701:33	1.4	553171.20	260427.53	—	0.10
02:12:102701:33	1.5	553196	260495	—	0.10
02:12:102701:33	1.6	553216.60	260478.41	—	0.10
02:12:102701:33	1.7	553220	260470.06	—	0.10
02:12:102701:33	1.8	553219.80	260463.29	—	0.10

Начальник отдела

(наименование должности) М.П. (подпись) (инициалы, фамилия)

КАДАСТРОВЫЙ ПЛАН ТЕРРИТОРИИ

"05" сентября 2013 г. № 02/13/1-711340

Кадастровый номер земельного участка	Номера точек	Координаты		Описание закрепления на местности	Особые отметки (точность определения)
		X	Y		
1	2	3	4	5	6
02:12:102701:33	1.9	553195.30	260412.49	—	0.10
02:12:102701:33	1.1	553181.50	260381.56	—	0.10
02:12:102701:34	1.1	553171.20	260427.53	—	0.10
02:12:102701:34	1.2	553157.40	260391.85	—	0.10
02:12:102701:34	1.3	553133.70	260403.04	—	0.10
02:12:102701:34	1.4	553134.20	260403.73	—	0.10
02:12:102701:34	1.5	553133.50	260404.06	—	0.10
02:12:102701:34	1.6	553146.30	260439.85	—	0.10
02:12:102701:34	1.7	553175.40	260511.69	—	0.10
02:12:102701:34	1.8	553196	260495	—	0.10
02:12:102701:34	1.1	553171.20	260427.53	—	0.10
02:12:102701:35	1.1	553146.30	260439.85	—	0.10
02:12:102701:35	1.2	553133.50	260404.06	—	0.10
02:12:102701:35	1.3	553111.20	260413.51	—	0.10
02:12:102701:35	1.4	553113.30	260418.60	—	0.10
02:12:102701:35	1.5	553114	260420.17	—	0.10
02:12:102701:35	1.6	553113.50	260420.37	—	0.10
02:12:102701:35	1.7	553124.20	260448.38	—	0.10
02:12:102701:35	1.8	553148.20	260509.42	—	0.10
02:12:102701:35	1.9	553158.20	260533.20	—	0.10
02:12:102701:35	1.10	553175.40	260511.69	—	0.10
02:12:102701:35	1.1	553146.30	260439.85	—	0.10
02:12:102701:36	1.1	553113.30	260418.60	—	0.10
02:12:102701:36	1.2	553111.20	260413.51	—	0.10
02:12:102701:36	1.3	553088.10	260423.81	—	0.10
02:12:102701:36	1.4	553101.20	260461.72	—	0.10
02:12:102701:36	1.5	553132.20	260546.84	—	0.10

Начальник отдела

(наименование должности) М.П. (подпись) (инициалы, фамилия)

КАДАСТРОВЫЙ ПЛАН ТЕРРИТОРИИ

"05" сентября 2013 г. № 02/13/1-711340

Кадастровый номер земельного участка	Номера точек	Координаты		Описание закрепления на местности	Особые отметки (точность определения)
		X	Y		
1	2	3	4	5	6
02:12:102701:36	1.6	553158.20	260533.20	—	0.10
02:12:102701:36	1.7	553148.20	260509.42	—	0.10
02:12:102701:36	1.8	553124.20	260448.38	—	0.10
02:12:102701:36	1.9	553113.50	260420.37	—	0.10
02:12:102701:36	1.10	553114	260420.17	—	0.10
02:12:102701:36	1.1	553113.30	260418.60	—	0.10
02:12:102701:37	1.1	553101.20	260461.72	—	0.10
02:12:102701:37	1.2	553088.10	260423.81	—	0.10
02:12:102701:37	1.3	553062.80	260435.58	—	0.10
02:12:102701:37	1.4	553076.50	260468.93	—	0.10
02:12:102701:37	1.5	553097.80	260533	—	0.10
02:12:102701:37	1.6	553116.30	260545.84	—	0.10
02:12:102701:37	1.7	553132.20	260546.84	—	0.10
02:12:102701:37	1.1	553101.20	260461.72	—	0.10
02:12:102701:38	1.1	553062.80	260435.58	—	—
02:12:102701:38	1.2	553076.50	260468.93	—	—
02:12:102701:38	1.3	553097.80	260533	—	—
02:12:102701:38	1.4	553076.50	260540.02	—	—
02:12:102701:38	1.5	553051.80	260476.95	—	—
02:12:102701:38	1.6	553040	260445.89	—	—
02:12:102701:38	1.1	553062.80	260435.58	—	—
02:12:102701:39	1.1	553040	260445.89	—	0.10
02:12:102701:39	1.2	553051.80	260476.95	—	0.30
02:12:102701:39	1.3	553076.50	260540.02	—	0.10
02:12:102701:39	1.4	553047	260549.01	—	0.10
02:12:102701:39	1.5	553027.40	260486.81	—	0.30
02:12:102701:39	1.6	553016.50	260456.79	—	0.10

Начальник отдела

(наименование должности) М.П. (подпись) (инициалы, фамилия)

КАДАСТРОВЫЙ ПЛАН ТЕРРИТОРИИ

"05" сентября 2013 г. № 02/13/1-711340

Кадастровый номер земельного участка	Номера точек	Координаты		Описание закрепления на местности	Особые отметки (точность определения)
		X	Y		
1	2	3	4	5	6
02:12:102701:39	1.1	553040	260445.89	—	0.10
02:12:102701:40	1.1	553016.50	260456.79	—	0.10
02:12:102701:40	1.2	553027.40	260486.81	—	0.30
02:12:102701:40	1.3	553047	260549.01	—	0.10
02:12:102701:40	1.4	553024	260560.11	—	0.10
02:12:102701:40	1.5	553006.10	260505.78	—	0.10
02:12:102701:40	1.6	552995.50	260471.92	—	0.10
02:12:102701:40	1.7	552997.70	260470.56	—	0.10
02:12:102701:40	1.8	552995.70	260465.73	—	0.10
02:12:102701:40	1.1	553016.50	260456.79	—	0.10
02:12:102701:41	1.1	552997.70	260470.56	—	0.10
02:12:102701:41	1.2	552995.70	260465.73	—	0.10
02:12:102701:41	1.3	552985.90	260469.19	—	0.10
02:12:102701:41	1.4	552984.90	260466.65	—	0.10
02:12:102701:41	1.5	552968.40	260473.56	—	0.10
02:12:102701:41	1.6	552969.20	260475.93	—	0.10
02:12:102701:41	1.7	552981.70	260512.90	—	0.10
02:12:102701:41	1.8	553000.60	260581.41	—	0.10
02:12:102701:41	1.9	553024	260560.11	—	0.10
02:12:102701:41	1.10	553006.10	260505.78	—	0.10
02:12:102701:41	1.11	552995.50	260471.92	—	0.10
02:12:102701:41	1.1	552997.70	260470.56	—	0.10
02:12:102701:43	1.1	552946.80	260486	—	0.10
02:12:102701:43	1.2	552945.50	260483.82	—	0.10
02:12:102701:43	1.3	552925.20	260493.57	—	0.10
02:12:102701:43	1.4	552924.20	260499.72	—	0.10
02:12:102701:43	1.5	552934.10	260532.65	—	0.10

Начальник отдела

(наименование должности) М.П. (подпись) (инициалы, фамилия)

КАДАСТРОВЫЙ ПЛАН ТЕРРИТОРИИ

"05" сентября 2013 г. № 02/13/1-711340

Кадастровый номер земельного участка	Номера точек	Координаты		Описание закрепления на местности	Особые отметки (точность определения)
		X	Y		
1	2	3	4	5	6
02:12:102701:43	1.6	552949.50	260581.81	—	0.10
02:12:102701:43	1.7	552965.10	260601.60	—	0.10
02:12:102701:43	1.8	552980.30	260599.44	—	0.10
02:12:102701:43	1.9	552959.50	260525.08	—	0.10
02:12:102701:43	1.1	552946.80	260486	—	0.10
02:12:102701:46	1.1	552912.90	260501.98	—	0.20
02:12:102701:46	1.2	552923.80	260540.53	—	0.20
02:12:102701:46	1.3	552931.80	260568.65	—	0.20
02:12:102701:46	1.4	552936.50	260590.56	—	0.20
02:12:102701:46	1.5	552941.20	260617.27	—	0.20
02:12:102701:46	1.6	552894.10	260634.69	—	0.20
02:12:102701:46	1.7	552877.60	260581.89	—	0.20
02:12:102701:46	1.8	552873	260567.41	—	0.30
02:12:102701:46	1.9	552898.30	260556.46	—	0.30
02:12:102701:46	1.10	552901.40	260555.21	—	0.30
02:12:102701:46	1.11	552899.60	260549.51	—	0.30
02:12:102701:46	1.12	552893.80	260531.65	—	0.30
02:12:102701:46	1.13	552887.80	260512.48	—	0.20
02:12:102701:46	1.1	552912.90	260501.98	—	0.20
02:12:102701:48	1.1	552887.80	260512.48	—	0.20
02:12:102701:48	1.2	552893.80	260531.65	—	0.30
02:12:102701:48	1.3	552899.60	260549.51	—	0.30
02:12:102701:48	1.4	552901.40	260555.21	—	0.30
02:12:102701:48	1.5	552898.30	260556.46	—	0.30
02:12:102701:48	1.6	552873	260567.41	—	0.30
02:12:102701:48	1.7	552877.60	260581.89	—	0.20
02:12:102701:48	1.8	552867.30	260584.15	—	0.30

Начальник отдела

(наименование должности) М.П. (подпись) (инициалы, фамилия)

КАДАСТРОВЫЙ ПЛАН ТЕРРИТОРИИ

"05" сентября 2013 г. № 02/13/1-711340

Кадастровый номер земельного участка	Номера точек	Координаты		Описание закрепления на местности	Особые отметки (точность определения)
		X	Y		
1	2	3	4	5	6
02:12:102701:48	1.9	552859.30	260564.50	—	0.30
02:12:102701:48	1.10	552851.80	260564.46	—	0.30
02:12:102701:48	1.11	552842.60	260531.52	—	0.10
02:12:102701:48	1.1	552887.80	260512.48	—	0.20
02:12:102701:49	1.1	552842.60	260531.52	—	0.10
02:12:102701:49	1.2	552851.80	260564.46	—	0.30
02:12:102701:49	1.3	552859.30	260564.50	—	0.30
02:12:102701:49	1.4	552867.30	260584.15	—	0.30
02:12:102701:49	1.5	552877.60	260581.89	—	0.20
02:12:102701:49	1.6	552894.10	260634.69	—	0.20
02:12:102701:49	1.7	552843.10	260646.02	—	0.10
02:12:102701:49	1.8	552826.30	260575.91	—	0.10
02:12:102701:49	1.9	552816.10	260543.17	—	0.10
02:12:102701:49	1.1	552842.60	260531.52	—	0.10
02:12:102701:50	1.1	552826.30	260575.91	—	0.10
02:12:102701:50	1.2	552816.10	260543.17	—	0.10
02:12:102701:50	1.3	552793.10	260551.88	—	0.10
02:12:102701:50	1.4	552779	260556.53	—	0.10
02:12:102701:50	1.5	552778.90	260563.85	—	0.10
02:12:102701:50	1.6	552776.60	260565.27	—	0.10
02:12:102701:50	1.7	552776.20	260576.95	—	0.10
02:12:102701:50	1.8	552778.20	260578.63	—	0.10
02:12:102701:50	1.9	552777.90	260585.04	—	0.10
02:12:102701:50	1.10	552793.30	260583.70	—	0.10
02:12:102701:50	1.11	552828.20	260746.62	—	0.10
02:12:102701:50	1.12	552858.90	260729.80	—	0.10
02:12:102701:50	1.13	552867.10	260700.70	—	0.10

Начальник отдела

(наименование должности) М.П. (подпись) (инициалы, фамилия)

КАДАСТРОВЫЙ ПЛАН ТЕРРИТОРИИ

"05" сентября 2013 г. № 02/13/1-711340

Кадастровый номер земельного участка	Номера точек	Координаты		Описание закрепления на местности	Особые отметки (точность определения)
		X	Y		
1	2	3	4	5	6
02:12:102701:50	1.14	552882.50	260694.32	—	0.10
02:12:102701:50	1.15	552885.50	260678.59	—	0.10
02:12:102701:50	1.16	552876.90	260675.94	—	0.10
02:12:102701:50	1.17	552865.30	260679.11	—	0.10
02:12:102701:50	1.18	552856.30	260679.63	—	0.10
02:12:102701:50	1.19	552845.30	260671.72	—	0.10
02:12:102701:50	1.20	552837.60	260660.14	—	0.10
02:12:102701:50	1.21	552843.10	260646.02	—	0.10
02:12:102701:50	1.1	552826.30	260575.91	—	0.10
02:12:102701:51	1.1	552828.20	260746.62	—	0.10
02:12:102701:51	1.2	552793.30	260583.70	—	0.10
02:12:102701:51	1.3	552777.90	260585.04	—	0.10
02:12:102701:51	1.4	552771.60	260586.87	—	0.10
02:12:102701:51	1.5	552780.10	260759.08	—	0.10
02:12:102701:51	1.6	552803.10	260755.46	—	0.10
02:12:102701:51	1.1	552828.20	260746.62	—	0.10
02:12:102701:52	1.1	552778.90	260563.85	—	0.10
02:12:102701:52	1.2	552779	260556.53	—	0.10
02:12:102701:52	1.3	552776.30	260557.37	—	0.10
02:12:102701:52	1.4	552772	260555.97	—	0.10
02:12:102701:52	1.5	552758.60	260554.87	—	0.10
02:12:102701:52	1.6	552758.30	260557.44	—	0.10
02:12:102701:52	1.7	552743.90	260555.65	—	0.10
02:12:102701:52	1.8	552742.30	260591.19	—	0.10
02:12:102701:52	1.9	552749.30	260766.63	—	0.10
02:12:102701:52	1.10	552780.10	260759.08	—	0.10
02:12:102701:52	1.11	552771.60	260586.87	—	0.10

Начальник отдела

(наименование должности) М.П. (подпись) (инициалы, фамилия)

КАДАСТРОВЫЙ ПЛАН ТЕРРИТОРИИ

"05" сентября 2013 г. № 02/13/1-711340

Кадастровый номер земельного участка	Номера точек	Координаты		Описание закрепления на местности	Особые отметки (точность определения)
		X	Y		
1	2	3	4	5	6
02:12:102701:52	1.12	552777.90	260585.04	—	0.10
02:12:102701:52	1.13	552778.20	260578.63	—	0.10
02:12:102701:52	1.14	552776.20	260576.95	—	0.10
02:12:102701:52	1.15	552776.60	260565.27	—	0.10
02:12:102701:52	1.1	552778.90	260563.85	—	0.10
02:12:102701:53	1.1	552742.30	260591.19	—	0.10
02:12:102701:53	1.2	552743.90	260555.65	—	0.10
02:12:102701:53	1.3	552716.80	260551.38	—	0.10
02:12:102701:53	1.4	552716.40	260551.88	—	0.10
02:12:102701:53	1.5	552713.10	260585.36	—	0.10
02:12:102701:53	1.6	552697.50	260761.63	—	0.10
02:12:102701:53	1.7	552749.30	260766.63	—	0.10
02:12:102701:53	1.1	552742.30	260591.19	—	0.10
02:12:102701:54	1.1	552716.40	260551.88	—	0.10
02:12:102701:54	1.2	552716.80	260551.38	—	0.10
02:12:102701:54	1.3	552690.80	260547.98	—	0.10
02:12:102701:54	1.4	552688.40	260587.82	—	0.10
02:12:102701:54	1.5	552675.10	260757.33	—	0.10
02:12:102701:54	1.6	552697.50	260761.63	—	0.10
02:12:102701:54	1.7	552713.10	260585.36	—	0.10
02:12:102701:54	1.1	552716.40	260551.88	—	0.10
02:12:102701:55	1.1	552688.40	260587.82	—	0.10
02:12:102701:55	1.2	552690.80	260547.98	—	0.10
02:12:102701:55	1.3	552666.50	260544.32	—	0.10
02:12:102701:55	1.4	552661	260592.64	—	0.10
02:12:102701:55	1.5	552648.20	260755.69	—	0.10
02:12:102701:55	1.6	552675.10	260757.33	—	0.10

Начальник отдела _____ . _ .

(наименование должности) М.П. (подпись) (инициалы, фамилия)

КАДАСТРОВЫЙ ПЛАН ТЕРРИТОРИИ

"05" сентября 2013 г. № 02/13/1-711340

Кадастровый номер земельного участка	Номера точек	Координаты		Описание закрепления на местности	Особые отметки (точность определения)
		X	Y		
1	2	3	4	5	6
02:12:102701:55	1.1	552688.40	260587.82	—	0.10
02:12:102701:56	1.1	552661	260592.64	—	0.10
02:12:102701:56	1.2	552666.50	260544.32	—	0.10
02:12:102701:56	1.3	552642.80	260540.23	—	0.10
02:12:102701:56	1.4	552637.30	260583.27	—	0.10
02:12:102701:56	1.5	552622	260757.70	—	0.10
02:12:102701:56	1.6	552648.20	260755.69	—	0.10
02:12:102701:56	1.1	552661	260592.64	—	0.10
02:12:102701:57	1.1	552617.40	260540.17	—	0.10
02:12:102701:57	1.2	552616.90	260540.11	—	0.10
02:12:102701:57	1.3	552611.20	260578.26	—	0.10
02:12:102701:57	1.4	552610.10	260578.16	—	0.10
02:12:102701:57	1.5	552609.70	260582.15	—	0.10
02:12:102701:57	1.6	552595.20	260756.59	—	0.10
02:12:102701:57	1.7	552622	260757.70	—	0.10
02:12:102701:57	1.8	552637.30	260583.27	—	0.10
02:12:102701:57	1.9	552642.80	260540.23	—	0.10
02:12:102701:57	1.10	552618	260536.22	—	0.10
02:12:102701:57	1.1	552617.40	260540.17	—	0.10
02:12:102701:58	1.1	552609.70	260582.15	—	0.10
02:12:102701:58	1.2	552602.41	260669.85	—	0.10
02:12:102701:58	1.3	552564.42	260666.42	—	0.30
02:12:102701:58	1.4	552565.40	260654.97	—	0.10
02:12:102701:58	1.5	552573.70	260580.31	—	0.30
02:12:102701:58	1.6	552581.50	260531.39	—	0.10
02:12:102701:58	1.7	552618	260536.22	—	0.10
02:12:102701:58	1.8	552617.40	260540.17	—	0.10

Начальник отдела

(наименование должности) М.П. (подпись) (инициалы, фамилия)

КАДАСТРОВЫЙ ПЛАН ТЕРРИТОРИИ

"05" сентября 2013 г. № 02/13/1-711340

Кадастровый номер земельного участка	Номера точек	Координаты		Описание закрепления на местности	Особые отметки (точность определения)
		X	Y		
1	2	3	4	5	6
02:12:102701:58	1.9	552616.90	260540.11	—	0.10
02:12:102701:58	1.10	552611.20	260578.26	—	0.10
02:12:102701:58	1.11	552610.10	260578.16	—	0.10
02:12:102701:58	1.1	552609.70	260582.15	—	0.10
02:12:102701:60	1.1	552581.50	260531.39	—	0.10
02:12:102701:60	1.2	552573.70	260580.31	—	0.30
02:12:102701:60	1.3	552565.40	260654.97	—	0.10
02:12:102701:60	1.4	552563.70	260674.92	—	0.10
02:12:102701:60	1.5	552562.50	260675.99	—	0.30
02:12:102701:60	1.6	552557.90	260709.91	—	0.30
02:12:102701:60	1.7	552554	260710.68	—	0.30
02:12:102701:60	1.8	552542.80	260726.29	—	0.30
02:12:102701:60	1.9	552528.10	260730.05	—	0.10
02:12:102701:60	1.10	552535.30	260692.67	—	0.30
02:12:102701:60	1.11	552539.60	260650.16	—	0.30
02:12:102701:60	1.12	552549.20	260567.46	—	0.30
02:12:102701:60	1.13	552554.80	260527.19	—	0.10
02:12:102701:60	1.1	552581.50	260531.39	—	0.10
02:12:102701:61	1.1	552554.80	260527.19	—	0.10
02:12:102701:61	1.2	552549.20	260567.46	—	0.30
02:12:102701:61	1.3	552539.60	260650.16	—	0.30
02:12:102701:61	1.4	552535.30	260692.67	—	0.30
02:12:102701:61	1.5	552528.10	260730.05	—	0.10
02:12:102701:61	1.6	552524.90	260746.69	—	0.10
02:12:102701:61	1.7	552498.70	260744.28	—	0.10
02:12:102701:61	1.8	552523.70	260556.90	—	0.10
02:12:102701:61	1.9	552529.70	260523.35	—	0.10

Начальник отдела

(наименование должности) М.П. (подпись) (инициалы, фамилия)

КАДАСТРОВЫЙ ПЛАН ТЕРРИТОРИИ

"05" сентября 2013 г. № 02/13/1-711340

Кадастровый номер земельного участка	Номера точек	Координаты		Описание закрепления на местности	Особые отметки (точность определения)
		X	Y		
1	2	3	4	5	6
02:12:102701:61	1.1	552554.80	260527.19	—	0.10
02:12:102701:62	1.1	552529.70	260523.35	—	0.10
02:12:102701:62	1.2	552523.70	260556.90	—	0.10
02:12:102701:62	1.3	552498.70	260744.28	—	0.10
02:12:102701:62	1.4	552493.30	260749.91	—	0.10
02:12:102701:62	1.5	552487.20	260745.88	—	0.10
02:12:102701:62	1.6	552470.50	260751.09	—	0.10
02:12:102701:62	1.7	552500.30	260554.12	—	0.10
02:12:102701:62	1.8	552505.50	260519.35	—	0.10
02:12:102701:62	1.1	552529.70	260523.35	—	0.10
02:12:102701:63	1.1	552484.76	260522.74	—	0.10
02:12:102701:63	1.2	552478.98	260521.71	—	0.10
02:12:102701:63	1.3	552474	260551.05	—	0.10
02:12:102701:63	1.4	552443.90	260744.73	—	0.10
02:12:102701:63	1.5	552465.10	260751.06	—	0.10
02:12:102701:63	1.6	552470.50	260751.09	—	0.10
02:12:102701:63	1.7	552500.30	260554.12	—	0.10
02:12:102701:63	1.8	552505.50	260519.35	—	0.10
02:12:102701:63	1.9	552485.99	260515.85	—	0.10
02:12:102701:63	1.1	552484.76	260522.74	—	0.10
02:12:102701:64	1.1	552480.70	260511.52	—	0.10
02:12:102701:64	1.2	552474	260551.05	—	0.10
02:12:102701:64	1.3	552443.90	260744.73	—	0.10
02:12:102701:64	1.4	552412.70	260746.53	—	0.10
02:12:102701:64	1.5	552442.20	260549.43	—	0.10
02:12:102701:64	1.6	552449.80	260508.42	—	0.10
02:12:102701:64	1.7	552453.30	260507.41	—	0.10

Начальник отдела

(наименование должности) М.П. (подпись) (инициалы, фамилия)

КАДАСТРОВЫЙ ПЛАН ТЕРРИТОРИИ

"05" сентября 2013 г. № 02/13/1-711340

Кадастровый номер земельного участка	Номера точек	Координаты		Описание закрепления на местности	Особые отметки (точность определения)
		X	Y		
1	2	3	4	5	6
02:12:102701:64	1.1	552480.70	260511.52	—	0.10
02:12:102701:65	1.1	552443.80	260509.18	—	0.10
02:12:102701:65	1.2	552444.70	260510.84	—	0.10
02:12:102701:65	1.3	552439	260549.60	—	0.10
02:12:102701:65	1.4	552410.30	260747.18	—	0.10
02:12:102701:65	1.5	552392.10	260751.32	—	0.10
02:12:102701:65	1.6	552379.90	260748.72	—	0.10
02:12:102701:65	1.7	552414.70	260548.19	—	0.10
02:12:102701:65	1.8	552417.10	260505.98	—	0.10
02:12:102701:65	1.9	552419	260505.77	—	0.10
02:12:102701:65	1.1	552443.80	260509.18	—	0.10
02:12:102701:66	1.1	552414.70	260548.19	—	0.10
02:12:102701:66	1.2	552417.10	260505.98	—	0.10
02:12:102701:66	1.3	552392.20	260502.01	—	0.10
02:12:102701:66	1.4	552387.40	260544.32	—	0.10
02:12:102701:66	1.5	552352.70	260736.54	—	0.10
02:12:102701:66	1.6	552353.30	260736.68	—	0.10
02:12:102701:66	1.7	552379.90	260748.72	—	0.10
02:12:102701:66	1.1	552414.70	260548.19	—	0.10
02:12:102701:67	1.1	552387.40	260544.32	—	0.10
02:12:102701:67	1.2	552392.20	260502.01	—	0.10
02:12:102701:67	1.3	552376.70	260498.66	—	0.10
02:12:102701:67	1.4	552368.40	260497.63	—	0.10
02:12:102701:67	1.5	552361.60	260546.07	—	0.10
02:12:102701:67	1.6	552347.70	260618.57	—	0.10
02:12:102701:67	1.7	552321.10	260738.83	—	0.10
02:12:102701:67	1.8	552332.10	260735.82	—	0.10

Начальник отдела

(наименование должности) М.П. (подпись) (инициалы, фамилия)

КАДАСТРОВЫЙ ПЛАН ТЕРРИТОРИИ

"05" сентября 2013 г. № 02/13/1-711340

Кадастровый номер земельного участка	Номера точек	Координаты		Описание закрепления на местности	Особые отметки (точность определения)
		X	Y		
1	2	3	4	5	6
02:12:102701:67	1.9	552352.70	260736.54	—	0.10
02:12:102701:67	1.1	552387.40	260544.32	—	0.10
02:12:102701:68	1.1	552361.60	260546.07	—	0.10
02:12:102701:68	1.2	552368.40	260497.63	—	0.10
02:12:102701:68	1.3	552343	260493.34	—	0.10
02:12:102701:68	1.4	552335.40	260535.67	—	0.10
02:12:102701:68	1.5	552292.30	260749.53	—	0.10
02:12:102701:68	1.6	552298.50	260752.01	—	0.10
02:12:102701:68	1.7	552314.30	260745.25	—	0.10
02:12:102701:68	1.8	552321.10	260738.83	—	0.10
02:12:102701:68	1.9	552347.70	260618.57	—	0.10
02:12:102701:68	1.1	552361.60	260546.07	—	0.10
02:12:102701:69	1.1	552104.60	260424.68	—	0.10
02:12:102701:69	1.2	552105.30	260422.27	—	0.10
02:12:102701:69	1.3	552079.10	260415.81	—	0.10
02:12:102701:69	1.4	552070.90	260446.71	—	0.30
02:12:102701:69	1.5	552052.60	260542.63	—	0.30
02:12:102701:69	1.6	552024.70	260703.87	—	0.10
02:12:102701:69	1.7	552027.10	260706.83	—	0.30
02:12:102701:69	1.8	552029.60	260728.07	—	0.30
02:12:102701:69	1.9	552022.80	260739.98	—	0.30
02:12:102701:69	1.10	552017.30	260739.29	—	0.10
02:12:102701:69	1.11	552014	260755	—	0.10
02:12:102701:69	1.12	552026.70	260759.86	—	0.10
02:12:102701:69	1.13	552032	260760.53	—	0.10
02:12:102701:69	1.14	552073.90	260563.81	—	0.10
02:12:102701:69	1.15	552096.40	260454.35	—	0.10

Начальник отдела _____ . _ .

(наименование должности) М.П. (подпись) (инициалы, фамилия)

КАДАСТРОВЫЙ ПЛАН ТЕРРИТОРИИ

"05" сентября 2013 г. № 02/13/1-711340

Кадастровый номер земельного участка	Номера точек	Координаты		Описание закрепления на местности	Особые отметки (точность определения)
		X	Y		
1	2	3	4	5	6
02:12:102701:69	1.16	552104.20	260424.56	—	0.10
02:12:102701:69	1.1	552104.60	260424.68	—	0.10
02:12:102701:70	1.1	552309.30	260526.46	—	0.10
02:12:102701:70	1.2	552316.90	260487.58	—	0.10
02:12:102701:70	1.3	552295.40	260482.70	—	0.10
02:12:102701:70	1.4	552285.10	260479.02	—	0.10
02:12:102701:70	1.5	552279.80	260512.50	—	0.10
02:12:102701:70	1.6	552244.40	260747.50	—	0.10
02:12:102701:70	1.7	552267.70	260747.65	—	0.10
02:12:102701:70	1.1	552309.30	260526.46	—	0.10
02:12:102701:71	1.1	552198.90	260748.23	—	0.10
02:12:102701:71	1.2	552208.20	260695.89	—	0.10
02:12:102701:71	1.3	552194	260702.88	—	0.10
02:12:102701:71	1.4	552145.50	260710.25	—	0.10
02:12:102701:71	1.5	552140.50	260742.69	—	0.10
02:12:102701:71	1.6	552165.20	260747.49	—	0.10
02:12:102701:71	1.1	552198.90	260748.23	—	0.10
02:12:102701:72	1.1	552243.30	260515.99	—	0.10
02:12:102701:72	1.2	552255.10	260468.85	—	0.10
02:12:102701:72	1.3	552222.60	260455.87	—	0.10
02:12:102701:72	1.4	552190.50	260446.47	—	0.10
02:12:102701:72	1.5	552184.50	260476.12	—	0.10
02:12:102701:72	1.6	552171.80	260539.24	—	0.10
02:12:102701:72	1.7	552170.10	260550.14	—	0.10
02:12:102701:72	1.8	552151.40	260671.77	—	0.10
02:12:102701:72	1.9	552167	260657.82	—	0.10
02:12:102701:72	1.10	552183.10	260659.40	—	0.10

Начальник отдела

(наименование должности) М.П. (подпись) (инициалы, фамилия)

КАДАСТРОВЫЙ ПЛАН ТЕРРИТОРИИ

"05" сентября 2013 г. № 02/13/1-711340

Кадастровый номер земельного участка	Номера точек	Координаты		Описание закрепления на местности	Особые отметки (точность определения)
		X	Y		
1	2	3	4	5	6
02:12:102701:72	1.11	552196.70	260674.79	—	0.10
02:12:102701:72	1.12	552211.50	260677.38	—	0.10
02:12:102701:72	1.1	552243.30	260515.99	—	0.10
02:12:102701:74	1.1	552279.80	260512.50	—	0.10
02:12:102701:74	1.2	552285.10	260479.02	—	0.10
02:12:102701:74	1.3	552255.10	260468.85	—	0.10
02:12:102701:74	1.4	552243.30	260515.99	—	0.10
02:12:102701:74	1.5	552211.50	260677.38	—	0.10
02:12:102701:74	1.6	552217.80	260678.95	—	0.10
02:12:102701:74	1.7	552217.10	260692.13	—	0.10
02:12:102701:74	1.8	552208.20	260695.89	—	0.10
02:12:102701:74	1.9	552198.90	260748.23	—	0.10
02:12:102701:74	1.10	552244.40	260747.50	—	0.10
02:12:102701:74	1.1	552279.80	260512.50	—	0.10
02:12:102701:75	1.1	552184.50	260476.12	—	0.10
02:12:102701:75	1.2	552190.50	260446.47	—	0.10
02:12:102701:75	1.3	552155.50	260435.53	—	0.10
02:12:102701:75	1.4	552151.90	260466.67	—	0.10
02:12:102701:75	1.5	552137.30	260530.88	—	0.10
02:12:102701:75	1.6	552133	260548.31	—	0.10
02:12:102701:75	1.7	552084.80	260743.90	—	0.10
02:12:102701:75	1.8	552140.50	260742.69	—	0.10
02:12:102701:75	1.9	552145.50	260710.25	—	0.10
02:12:102701:75	1.10	552138	260711.62	—	0.10
02:12:102701:75	1.11	552138.70	260683.16	—	0.10
02:12:102701:75	1.12	552151.40	260671.77	—	0.10
02:12:102701:75	1.13	552170.10	260550.14	—	0.10

Начальник отдела

(наименование должности) М.П. (подпись) (инициалы, фамилия)

КАДАСТРОВЫЙ ПЛАН ТЕРРИТОРИИ

"05" сентября 2013 г. № 02/13/1-711340

Кадастровый номер земельного участка	Номера точек	Координаты		Описание закрепления на местности	Особые отметки (точность определения)
		X	Y		
1	2	3	4	5	6
02:12:102701:75	1.14	552171.80	260539.24	—	0.10
02:12:102701:75	1.1	552184.50	260476.12	—	0.10
02:12:102701:76	1.1	552151.90	260466.67	—	0.10
02:12:102701:76	1.2	552155.50	260435.53	—	0.10
02:12:102701:76	1.3	552131.10	260429.22	—	0.10
02:12:102701:76	1.4	552124.10	260461.41	—	0.10
02:12:102701:76	1.5	552062.30	260751.85	—	0.10
02:12:102701:76	1.6	552084.80	260743.90	—	0.10
02:12:102701:76	1.7	552133	260548.31	—	0.10
02:12:102701:76	1.8	552121.60	260547.99	—	0.10
02:12:102701:76	1.9	552109	260545.91	—	0.10
02:12:102701:76	1.10	552114.20	260527.45	—	0.10
02:12:102701:76	1.11	552137.30	260530.88	—	0.10
02:12:102701:76	1.1	552151.90	260466.67	—	0.10
02:12:102701:78	1.1	552335.40	260535.67	—	0.10
02:12:102701:78	1.2	552343	260493.34	—	0.10
02:12:102701:78	1.3	552316.90	260487.58	—	0.10
02:12:102701:78	1.4	552309.30	260526.46	—	0.10
02:12:102701:78	1.5	552281.80	260672.94	—	0.10
02:12:102701:78	1.6	552306.90	260677.03	—	0.10
02:12:102701:78	1.1	552335.40	260535.67	—	0.10
02:12:102701:79	1.1	552079.10	260415.81	—	0.10
02:12:102701:79	1.2	552070.90	260446.71	—	0.30
02:12:102701:79	1.3	552052.60	260542.63	—	0.30
02:12:102701:79	1.4	552024.70	260703.87	—	0.10
02:12:102701:79	1.5	552013.60	260705.10	—	0.30
02:12:102701:79	1.6	551998.90	260721.04	—	0.30

Начальник отдела

(наименование должности) М.П. (подпись) (инициалы, фамилия)

КАДАСТРОВЫЙ ПЛАН ТЕРРИТОРИИ

"05" сентября 2013 г. № 02/13/1-711340

Кадастровый номер земельного участка	Номера точек	Координаты		Описание закрепления на местности	Особые отметки (точность определения)
		X	Y		
1	2	3	4	5	6
02:12:102701:79	1.7	552005.70	260739.26	—	0.30
02:12:102701:79	1.8	552017.30	260739.29	—	0.10
02:12:102701:79	1.9	552014	260755	—	0.10
02:12:102701:79	1.10	551992.30	260746.72	—	0.10
02:12:102701:79	1.11	552040.20	260502.79	—	0.30
02:12:102701:79	1.12	552052.30	260442.04	—	0.30
02:12:102701:79	1.13	552055.90	260423.77	—	0.30
02:12:102701:79	1.14	552055	260423.61	—	0.30
02:12:102701:79	1.15	552056.70	260415	—	0.30
02:12:102701:79	1.16	552057.40	260415.04	—	0.30
02:12:102701:79	1.17	552058.20	260411.46	—	0.10
02:12:102701:79	1.18	552059.30	260411.29	—	0.30
02:12:102701:79	1.1	552079.10	260415.81	—	0.10
02:12:102701:81	1.1	552058.20	260411.46	—	0.10
02:12:102701:81	1.2	552057.40	260415.04	—	0.30
02:12:102701:81	1.3	552056.70	260415	—	0.30
02:12:102701:81	1.4	552055	260423.61	—	0.30
02:12:102701:81	1.5	552055.90	260423.77	—	0.30
02:12:102701:81	1.6	552052.30	260442.04	—	0.30
02:12:102701:81	1.7	552040.20	260502.79	—	0.30
02:12:102701:81	1.8	551992.30	260746.72	—	0.10
02:12:102701:81	1.9	551975.70	260740.34	—	0.10
02:12:102701:81	1.10	551999.10	260534.37	—	0.10
02:12:102701:81	1.11	552003.50	260517.48	—	0.10
02:12:102701:81	1.12	552023.80	260439.19	—	0.10
02:12:102701:81	1.13	552032.20	260406.57	—	0.10
02:12:102701:81	1.1	552058.20	260411.46	—	0.10

Начальник отдела

(наименование должности) М.П. (подпись) (инициалы, фамилия)

КАДАСТРОВЫЙ ПЛАН ТЕРРИТОРИИ

"05" сентября 2013 г. № 02/13/1-711340

Кадастровый номер земельного участка	Номера точек	Координаты		Описание закрепления на местности	Особые отметки (точность определения)
		X	Y		
1	2	3	4	5	6
02:12:102701:82	1.1	552023.80	260439.19	—	0.10
02:12:102701:82	1.2	552032.20	260406.57	—	0.10
02:12:102701:82	1.3	552004.90	260401.28	—	0.10
02:12:102701:82	1.4	552003.90	260405.14	—	0.10
02:12:102701:82	1.5	552001.90	260404.68	—	0.10
02:12:102701:82	1.6	551994.50	260433.71	—	0.10
02:12:102701:82	1.7	551975.10	260509.45	—	0.10
02:12:102701:82	1.8	551969.90	260527.98	—	0.10
02:12:102701:82	1.9	551949	260738.53	—	0.10
02:12:102701:82	1.10	551958	260740	—	0.10
02:12:102701:82	1.11	551975.70	260740.34	—	0.10
02:12:102701:82	1.12	551999.10	260534.37	—	0.10
02:12:102701:82	1.13	552003.50	260517.48	—	0.10
02:12:102701:82	1.1	552023.80	260439.19	—	0.10
02:12:102701:83	1.1	552003.90	260405.14	—	0.10
02:12:102701:83	1.2	552004.90	260401.28	—	0.10
02:12:102701:83	1.3	551971.50	260393.42	—	0.10
02:12:102701:83	1.4	551963.80	260422.42	—	0.10
02:12:102701:83	1.5	551961.80	260422.07	—	0.10
02:12:102701:83	1.6	551945.80	260506.34	—	0.10
02:12:102701:83	1.7	551920.70	260734.44	—	0.10
02:12:102701:83	1.8	551920.40	260740.29	—	0.10
02:12:102701:83	1.9	551933.30	260741.76	—	0.10
02:12:102701:83	1.10	551949	260738.53	—	0.10
02:12:102701:83	1.11	551969.90	260527.98	—	0.10
02:12:102701:83	1.12	551975.10	260509.45	—	0.10
02:12:102701:83	1.13	551994.50	260433.71	—	0.10

Начальник отдела

(наименование должности) М.П. (подпись) (инициалы, фамилия)

КАДАСТРОВЫЙ ПЛАН ТЕРРИТОРИИ

"05" сентября 2013 г. № 02/13/1-711340

Кадастровый номер земельного участка	Номера точек	Координаты		Описание закрепления на местности	Особые отметки (точность определения)
		X	Y		
1	2	3	4	5	6
02:12:102701:83	1.14	552001.90	260404.68	—	0.10
02:12:102701:83	1.1	552003.90	260405.14	—	0.10
02:12:102701:85	1.1	551928.10	260418.82	—	0.10
02:12:102701:85	1.2	551932.60	260378.34	—	0.10
02:12:102701:85	1.3	551903.60	260373.74	—	0.10
02:12:102701:85	1.4	551901.30	260398.63	—	0.10
02:12:102701:85	1.5	551899.30	260398.16	—	0.10
02:12:102701:85	1.6	551898.20	260413.28	—	0.10
02:12:102701:85	1.7	551891	260509.26	—	0.10
02:12:102701:85	1.8	551888.70	260544.66	—	0.10
02:12:102701:85	1.9	551882.20	260607.86	—	0.10
02:12:102701:85	1.10	551878.80	260647.74	—	0.10
02:12:102701:85	1.11	551879.10	260728.67	—	—
02:12:102701:85	1.12	551891.50	260733.02	—	0.10
02:12:102701:85	1.13	551918.40	260505.53	—	0.10
02:12:102701:85	1.1	551928.10	260418.82	—	0.10
02:12:102701:86	1.1	551901.30	260398.63	—	0.10
02:12:102701:86	1.2	551903.60	260373.74	—	0.10
02:12:102701:86	1.3	551870.90	260369.32	—	0.10
02:12:102701:86	1.4	551848.60	260365.89	—	0.10
02:12:102701:86	1.5	551853.90	260411.96	—	0.10
02:12:102701:86	1.6	551869.10	260413.18	—	0.10
02:12:102701:86	1.7	551872.10	260413.43	—	0.10
02:12:102701:86	1.8	551872.50	260539.52	—	0.10
02:12:102701:86	1.9	551882.50	260544.70	—	—
02:12:102701:86	1.10	551888.70	260544.66	—	0.10
02:12:102701:86	1.11	551891	260509.26	—	0.10

Начальник отдела

(наименование должности) М.П. (подпись) (инициалы, фамилия)

КАДАСТРОВЫЙ ПЛАН ТЕРРИТОРИИ

"05" сентября 2013 г. № 02/13/1-711340

Кадастровый номер земельного участка	Номера точек	Координаты		Описание закрепления на местности	Особые отметки (точность определения)
		X	Y		
1	2	3	4	5	6
02:12:102701:86	1.12	551898.20	260413.28	—	0.10
02:12:102701:86	1.13	551899.30	260398.16	—	0.10
02:12:102701:86	1.1	551901.30	260398.63	—	0.10
02:12:102701:88	1.1	552166.50	260318.64	—	0.10
02:12:102701:88	1.2	552166.70	260315.81	—	0.10
02:12:102701:88	1.3	552133.10	260310.92	—	0.10
02:12:102701:88	1.4	552127.80	260370.66	—	0.10
02:12:102701:88	1.5	552119.60	260375.53	—	0.10
02:12:102701:88	1.6	552120.50	260380.13	—	0.10
02:12:102701:88	1.7	552124.40	260380.48	—	0.10
02:12:102701:88	1.8	552124.30	260385.31	—	0.10
02:12:102701:88	1.9	552126.70	260385.53	—	0.10
02:12:102701:88	1.10	552125.90	260398.45	—	0.10
02:12:102701:88	1.11	552119.90	260401.21	—	0.10
02:12:102701:88	1.12	552118.40	260407.55	—	0.10
02:12:102701:88	1.13	552123.70	260410.23	—	0.10
02:12:102701:88	1.14	552160.90	260421.39	—	0.10
02:12:102701:88	1.15	552162.50	260407.61	—	0.10
02:12:102701:88	1.16	552162.80	260406.83	—	0.10
02:12:102701:88	1.17	552161.80	260406.24	—	0.10
02:12:102701:88	1.18	552160.10	260405.40	—	0.10
02:12:102701:88	1.1	552166.50	260318.64	—	0.10
02:12:102701:89	1.1	552191.40	260322.82	—	0.10
02:12:102701:89	1.2	552185.20	260397.99	—	0.10
02:12:102701:89	1.3	552182.90	260427.49	—	0.10
02:12:102701:89	1.4	552160.90	260421.39	—	0.10
02:12:102701:89	1.5	552162.50	260407.61	—	0.10

Начальник отдела

(наименование должности) М.П. (подпись) (инициалы, фамилия)

КАДАСТРОВЫЙ ПЛАН ТЕРРИТОРИИ

"05" сентября 2013 г. № 02/13/1-711340

Кадастровый номер земельного участка	Номера точек	Координаты		Описание закрепления на местности	Особые отметки (точность определения)
		X	Y		
1	2	3	4	5	6
02:12:102701:89	1.6	552162.80	260406.83	—	0.10
02:12:102701:89	1.7	552161.80	260406.24	—	0.10
02:12:102701:89	1.8	552160.10	260405.40	—	0.10
02:12:102701:89	1.9	552166.50	260318.64	—	0.10
02:12:102701:89	1.1	552191.40	260322.82	—	0.10
02:12:102701:90	1.1	552216.10	260324.95	—	0.10
02:12:102701:90	1.2	552212.80	260407.01	—	0.10
02:12:102701:90	1.3	552209.90	260435.16	—	0.10
02:12:102701:90	1.4	552182.90	260427.49	—	0.10
02:12:102701:90	1.5	552185.20	260397.99	—	0.10
02:12:102701:90	1.6	552191.40	260322.82	—	0.10
02:12:102701:90	1.1	552216.10	260324.95	—	0.10
02:12:102701:91	1.1	552270.60	260333.15	—	0.10
02:12:102701:91	1.2	552265.90	260412.12	—	0.10
02:12:102701:91	1.3	552266.60	260412.46	—	0.10
02:12:102701:91	1.4	552263.90	260448.46	—	0.10
02:12:102701:91	1.5	552209.90	260435.16	—	0.10
02:12:102701:91	1.6	552212.80	260407.01	—	0.10
02:12:102701:91	1.7	552216.10	260324.95	—	0.10
02:12:102701:91	1.1	552270.60	260333.15	—	0.10
02:12:102701:92	1.1	552302.80	260334.64	—	0.10
02:12:102701:92	1.2	552295.60	260420.10	—	0.10
02:12:102701:92	1.3	552291.40	260454.06	—	0.10
02:12:102701:92	1.4	552263.90	260448.46	—	0.10
02:12:102701:92	1.5	552266.60	260412.46	—	0.10
02:12:102701:92	1.6	552265.90	260412.12	—	0.10
02:12:102701:92	1.7	552270.60	260333.15	—	0.10

Начальник отдела

(наименование должности) М.П. (подпись) (инициалы, фамилия)

КАДАСТРОВЫЙ ПЛАН ТЕРРИТОРИИ

"05" сентября 2013 г. № 02/13/1-711340

Кадастровый номер земельного участка	Номера точек	Координаты		Описание закрепления на местности	Особые отметки (точность определения)
		X	Y		
1	2	3	4	5	6
02:12:102701:92	1.1	552302.80	260334.64	—	0.10
02:12:102701:93	1.1	552326.20	260336.13	—	0.10
02:12:102701:93	1.2	552320.60	260423.27	—	0.10
02:12:102701:93	1.3	552317.80	260458.35	—	0.10
02:12:102701:93	1.4	552291.40	260454.06	—	0.10
02:12:102701:93	1.5	552295.60	260420.10	—	0.10
02:12:102701:93	1.6	552302.80	260334.64	—	0.10
02:12:102701:93	1.1	552326.20	260336.13	—	0.10
02:12:102701:94	1.1	552354.20	260341.20	—	0.10
02:12:102701:94	1.2	552349.30	260422.43	—	0.10
02:12:102701:94	1.3	552346.70	260443.40	—	0.10
02:12:102701:94	1.4	552348.30	260444.16	—	0.10
02:12:102701:94	1.5	552345.40	260461.71	—	0.10
02:12:102701:94	1.6	552345.20	260462.70	—	0.10
02:12:102701:94	1.7	552317.80	260458.35	—	0.10
02:12:102701:94	1.8	552320.60	260423.27	—	0.10
02:12:102701:94	1.9	552326.20	260336.13	—	0.10
02:12:102701:94	1.1	552354.20	260341.20	—	0.10
02:12:102701:95	1.1	552380.10	260345.98	—	0.10
02:12:102701:95	1.2	552374	260432.75	—	0.10
02:12:102701:95	1.3	552372.10	260466.36	—	0.10
02:12:102701:95	1.4	552345.40	260461.71	—	0.10
02:12:102701:95	1.5	552348.30	260444.16	—	0.10
02:12:102701:95	1.6	552346.70	260443.40	—	0.10
02:12:102701:95	1.7	552349.30	260422.43	—	0.10
02:12:102701:95	1.8	552354.20	260341.20	—	0.10
02:12:102701:95	1.1	552380.10	260345.98	—	0.10

Начальник отдела

(наименование должности) М.П. (подпись) (инициалы, фамилия)

КАДАСТРОВЫЙ ПЛАН ТЕРРИТОРИИ

"05" сентября 2013 г. № 02/13/1-711340

Кадастровый номер земельного участка	Номера точек	Координаты		Описание закрепления на местности	Особые отметки (точность определения)
		X	Y		
1	2	3	4	5	6
02:12:102701:96	1.1	552402.10	260349.47	—	0.10
02:12:102701:96	1.2	552398.60	260434.79	—	0.10
02:12:102701:96	1.3	552395.90	260471.55	—	0.10
02:12:102701:96	1.4	552372	260467.86	—	0.10
02:12:102701:96	1.5	552372.10	260466.36	—	0.10
02:12:102701:96	1.6	552374	260432.75	—	0.10
02:12:102701:96	1.7	552380.10	260345.98	—	0.10
02:12:102701:96	1.1	552402.10	260349.47	—	0.10
02:12:102701:97	1.1	552431.90	260353.76	—	0.10
02:12:102701:97	1.2	552428	260444.48	—	0.10
02:12:102701:97	1.3	552423.30	260475	—	0.10
02:12:102701:97	1.4	552395.90	260471.55	—	0.10
02:12:102701:97	1.5	552398.60	260434.79	—	0.10
02:12:102701:97	1.6	552402.10	260349.47	—	0.10
02:12:102701:97	1.1	552431.90	260353.76	—	0.10
02:12:102701:98	1.1	552468.30	260355.20	—	0.10
02:12:102701:98	1.2	552460.60	260439.60	—	0.10
02:12:102701:98	1.3	552456.80	260480.26	—	0.10
02:12:102701:98	1.4	552423.30	260475	—	0.10
02:12:102701:98	1.5	552428	260444.48	—	0.10
02:12:102701:98	1.6	552431.90	260353.76	—	0.10
02:12:102701:98	1.1	552468.30	260355.20	—	0.10
02:12:102701:99	1.1	552491.70	260357.71	—	0.10
02:12:102701:99	1.2	552485	260438.77	—	0.10
02:12:102701:99	1.3	552481.50	260484.66	—	0.10
02:12:102701:99	1.4	552456.80	260480.26	—	0.10
02:12:102701:99	1.5	552460.60	260439.60	—	0.10

Начальник отдела

(наименование должности) М.П. (подпись) (инициалы, фамилия)

КАДАСТРОВЫЙ ПЛАН ТЕРРИТОРИИ

"05" сентября 2013 г. № 02/13/1-711340

Кадастровый номер земельного участка	Номера точек	Координаты		Описание закрепления на местности	Особые отметки (точность определения)
		X	Y		
1	2	3	4	5	6
02:12:102701:99	1.6	552468.30	260355.20	—	0.10
02:12:102701:99	1.1	552491.70	260357.71	—	0.10
02:12:102701:100	1.1	552518.70	260361.52	—	0.10
02:12:102701:100	1.2	552511.10	260448.71	—	0.10
02:12:102701:100	1.3	552506.40	260487.97	—	0.10
02:12:102701:100	1.4	552481.50	260484.66	—	0.10
02:12:102701:100	1.5	552485	260438.77	—	0.10
02:12:102701:100	1.6	552491.70	260357.71	—	0.10
02:12:102701:100	1.1	552518.70	260361.52	—	0.10
02:12:102701:101	1.1	552541.90	260363.40	—	0.10
02:12:102701:101	1.2	552535	260452.71	—	0.10
02:12:102701:101	1.3	552531.60	260491.49	—	0.10
02:12:102701:101	1.4	552506.40	260487.97	—	0.10
02:12:102701:101	1.5	552511.10	260448.71	—	0.10
02:12:102701:101	1.6	552518.70	260361.52	—	0.10
02:12:102701:101	1.1	552541.90	260363.40	—	0.10
02:12:102701:102	1.1	552566.20	260367.68	—	0.10
02:12:102701:102	1.2	552560.40	260457.67	—	0.10
02:12:102701:102	1.3	552558.40	260495.12	—	0.10
02:12:102701:102	1.4	552531.60	260491.49	—	0.10
02:12:102701:102	1.5	552535	260452.71	—	0.10
02:12:102701:102	1.6	552541.90	260363.40	—	0.10
02:12:102701:102	1.1	552566.20	260367.68	—	0.10
02:12:102701:103	1.1	552591.70	260369	—	0.10
02:12:102701:103	1.2	552585.10	260451.62	—	0.10
02:12:102701:103	1.3	552581.40	260498.28	—	0.10
02:12:102701:103	1.4	552558.40	260495.12	—	0.10

Начальник отдела _____ . _ .

(наименование должности) М.П. (подпись) (инициалы, фамилия)

КАДАСТРОВЫЙ ПЛАН ТЕРРИТОРИИ

"05" сентября 2013 г. № 02/13/1-711340

Кадастровый номер земельного участка	Номера точек	Координаты		Описание закрепления на местности	Особые отметки (точность определения)
		X	Y		
1	2	3	4	5	6
02:12:102701:103	1.5	552560.40	260457.67	—	0.10
02:12:102701:103	1.6	552566.20	260367.68	—	0.10
02:12:102701:103	1.1	552591.70	260369	—	0.10
02:12:102701:104	1.1	552616.80	260372.84	—	0.10
02:12:102701:104	1.2	552612.80	260453.31	—	0.10
02:12:102701:104	1.3	552608.90	260485.06	—	0.10
02:12:102701:104	1.4	552606.90	260501.86	—	0.10
02:12:102701:104	1.5	552581.40	260498.28	—	0.10
02:12:102701:104	1.6	552585.10	260451.62	—	0.10
02:12:102701:104	1.7	552591.70	260369	—	0.10
02:12:102701:104	1.1	552616.80	260372.84	—	0.10
02:12:102701:105	1.1	552649.70	260411.66	—	0.30
02:12:102701:105	1.2	552645.20	260439.78	—	0.30
02:12:102701:105	1.3	552634.40	260438.40	—	0.30
02:12:102701:105	1.4	552628.10	260437.20	—	0.30
02:12:102701:105	1.5	552632.10	260409.03	—	0.30
02:12:102701:105	1.6	552639	260410.05	—	0.30
02:12:102701:105	1.1	552649.70	260411.66	—	0.30
02:12:102701:107	1.1	552648.56	260493.71	—	0.30
02:12:102701:107	1.2	552647.97	260507.59	—	0.30
02:12:102701:107	1.3	552641.94	260506.76	—	0.30
02:12:102701:107	1.4	552640.20	260508.58	—	0.30
02:12:102701:107	1.5	552631.31	260506.51	—	0.30
02:12:102701:107	1.6	552633.58	260492.88	—	0.30
02:12:102701:107	1.1	552648.56	260493.71	—	0.30
02:12:102701:108	1.1	552684.60	260426.93	—	0.10
02:12:102701:108	1.2	552681.10	260475.13	—	0.10

Начальник отдела

(наименование должности) М.П. (подпись) (инициалы, фамилия)

КАДАСТРОВЫЙ ПЛАН ТЕРРИТОРИИ

"05" сентября 2013 г. № 02/13/1-711340

Кадастровый номер земельного участка	Номера точек	Координаты		Описание закрепления на местности	Особые отметки (точность определения)
		X	Y		
1	2	3	4	5	6
02:12:102701:108	1.3	552679.90	260512.02	—	0.10
02:12:102701:108	1.4	552648	260507.59	—	0.10
02:12:102701:108	1.5	552648.60	260493.71	—	0.10
02:12:102701:108	1.6	552633.60	260492.88	—	0.10
02:12:102701:108	1.7	552641.40	260475.95	—	0.10
02:12:102701:108	1.8	552642.80	260474.36	—	0.10
02:12:102701:108	1.9	552650.60	260450.47	—	0.10
02:12:102701:108	1.10	552652.50	260450.72	—	0.10
02:12:102701:108	1.11	552653	260442.64	—	0.10
02:12:102701:108	1.12	552663.90	260435.73	—	0.10
02:12:102701:108	1.1	552684.60	260426.93	—	0.10
02:12:102701:109	1.1	552717.50	260386.47	—	0.10
02:12:102701:109	1.2	552705.70	260479.81	—	0.10
02:12:102701:109	1.3	552704	260515.94	—	0.10
02:12:102701:109	1.4	552679.90	260512.02	—	0.10
02:12:102701:109	1.5	552681.10	260475.13	—	0.10
02:12:102701:109	1.6	552684.60	260426.93	—	0.10
02:12:102701:109	1.7	552684.60	260423.49	—	0.10
02:12:102701:109	1.8	552693.60	260410.91	—	0.10
02:12:102701:109	1.9	552697.90	260391.31	—	0.10
02:12:102701:109	1.10	552704.70	260389.14	—	0.10
02:12:102701:109	1.11	552715.10	260386.44	—	0.10
02:12:102701:109	1.1	552717.50	260386.47	—	0.10
02:12:102701:110	1.1	552743.90	260386.81	—	0.10
02:12:102701:110	1.2	552732.80	260485.14	—	0.10
02:12:102701:110	1.3	552730.10	260520.23	—	0.10
02:12:102701:110	1.4	552704	260515.94	—	0.10

Начальник отдела _____ . _ .

(наименование должности) М.П. (подпись) (инициалы, фамилия)

КАДАСТРОВЫЙ ПЛАН ТЕРРИТОРИИ

"05" сентября 2013 г. № 02/13/1-711340

Кадастровый номер земельного участка	Номера точек	Координаты		Описание закрепления на местности	Особые отметки (точность определения)
		X	Y		
1	2	3	4	5	6
02:12:102701:110	1.5	552705.70	260479.81	—	0.10
02:12:102701:110	1.6	552717.50	260386.47	—	0.10
02:12:102701:110	1.1	552743.90	260386.81	—	0.10
02:12:102701:111	1.1	552743.90	260386.81	—	0.10
02:12:102701:111	1.2	552732.80	260485.14	—	0.10
02:12:102701:111	1.3	552730.10	260520.23	—	0.10
02:12:102701:111	1.4	552747.50	260522.63	—	0.10
02:12:102701:111	1.5	552757.20	260523.97	—	0.10
02:12:102701:111	1.6	552759.10	260508.84	—	0.10
02:12:102701:111	1.7	552768.20	260506.82	—	0.10
02:12:102701:111	1.8	552782.30	260503.98	—	0.20
02:12:102701:111	1.9	552778.30	260483.52	—	0.20
02:12:102701:111	1.10	552771.40	260486.72	—	0.20
02:12:102701:111	1.11	552766.50	260387.53	—	0.20
02:12:102701:111	1.1	552743.90	260386.81	—	0.10
02:12:102701:113	1.1	552786.20	260313.72	—	0.20
02:12:102701:113	1.2	552804.60	260471.70	—	0.20
02:12:102701:113	1.3	552809.60	260511.97	—	0.20
02:12:102701:113	1.4	552786	260522.66	—	0.20
02:12:102701:113	1.5	552782.30	260503.98	—	0.20
02:12:102701:113	1.6	552778.30	260483.52	—	0.20
02:12:102701:113	1.7	552771.40	260486.72	—	0.20
02:12:102701:113	1.8	552766.50	260387.53	—	0.20
02:12:102701:113	1.9	552764.90	260316.48	—	0.20
02:12:102701:113	1.1	552786.20	260313.72	—	0.20
02:12:102701:114	1.1	552810	260310.66	—	0.10
02:12:102701:114	1.2	552829.80	260458.30	—	0.10

Начальник отдела

(наименование должности) М.П. (подпись) (инициалы, фамилия)

КАДАСТРОВЫЙ ПЛАН ТЕРРИТОРИИ

"05" сентября 2013 г. № 02/13/1-711340

Кадастровый номер земельного участка	Номера точек	Координаты		Описание закрепления на местности	Особые отметки (точность определения)
		X	Y		
1	2	3	4	5	6
02:12:102701:114	1.3	552835.50	260500.61	—	0.10
02:12:102701:114	1.4	552809.60	260511.97	—	0.20
02:12:102701:114	1.5	552804.60	260471.70	—	0.20
02:12:102701:114	1.6	552786.20	260313.72	—	0.20
02:12:102701:114	1.1	552810	260310.66	—	0.10
02:12:102701:115	1.1	552837.60	260307.25	—	0.10
02:12:102701:115	1.2	552853.90	260450.73	—	0.10
02:12:102701:115	1.3	552859.70	260489.73	—	0.10
02:12:102701:115	1.4	552835.50	260500.61	—	0.10
02:12:102701:115	1.5	552829.80	260458.30	—	0.10
02:12:102701:115	1.6	552810	260310.66	—	0.10
02:12:102701:115	1.1	552837.60	260307.25	—	0.10
02:12:102701:116	1.1	552862	260307.22	—	0.10
02:12:102701:116	1.2	552863.90	260322.01	—	0.10
02:12:102701:116	1.3	552877.90	260428.97	—	0.10
02:12:102701:116	1.4	552879.40	260433.24	—	0.10
02:12:102701:116	1.5	552878.90	260450.20	—	0.10
02:12:102701:116	1.6	552884.60	260478.89	—	0.10
02:12:102701:116	1.7	552863.90	260487.55	—	0.10
02:12:102701:116	1.8	552863.90	260487.94	—	0.10
02:12:102701:116	1.9	552859.70	260489.73	—	0.10
02:12:102701:116	1.10	552853.90	260450.73	—	0.10
02:12:102701:116	1.11	552837.60	260307.25	—	0.10
02:12:102701:116	1.12	552849.50	260305.52	—	0.10
02:12:102701:116	1.13	552855.20	260307.75	—	0.10
02:12:102701:116	1.1	552862	260307.22	—	0.10
02:12:102701:117	1.1	552891.60	260326.30	—	0.10

Начальник отдела _____ . _ .

(наименование должности) М.П. (подпись) (инициалы, фамилия)

КАДАСТРОВЫЙ ПЛАН ТЕРРИТОРИИ

"05" сентября 2013 г. № 02/13/1-711340

Кадастровый номер земельного участка	Номера точек	Координаты		Описание закрепления на местности	Особые отметки (точность определения)
		X	Y		
1	2	3	4	5	6
02:12:102701:117	1.2	552905.50	260438.42	—	0.10
02:12:102701:117	1.3	552908.80	260468.68	—	0.10
02:12:102701:117	1.4	552884.60	260478.89	—	0.10
02:12:102701:117	1.5	552878.90	260450.20	—	0.10
02:12:102701:117	1.6	552879.40	260433.24	—	0.10
02:12:102701:117	1.7	552877.90	260428.97	—	0.10
02:12:102701:117	1.8	552863.90	260322.01	—	0.10
02:12:102701:117	1.9	552862	260307.22	—	0.10
02:12:102701:117	1.10	552868.20	260306.73	—	0.10
02:12:102701:117	1.11	552889.80	260327.38	—	0.10
02:12:102701:117	1.1	552891.60	260326.30	—	0.10
02:12:102701:118	1.1	552923.80	260315.99	—	0.10
02:12:102701:118	1.2	552936.40	260405.09	—	0.10
02:12:102701:118	1.3	552941.70	260453.18	—	0.10
02:12:102701:118	1.4	552923.60	260460.98	—	0.10
02:12:102701:118	1.5	552923.70	260461.77	—	0.10
02:12:102701:118	1.6	552919.40	260463.49	—	0.10
02:12:102701:118	1.7	552909.80	260418.01	—	0.10
02:12:102701:118	1.8	552902.20	260355.08	—	0.10
02:12:102701:118	1.9	552901	260344.44	—	0.10
02:12:102701:118	1.10	552901.90	260329.51	—	0.10
02:12:102701:118	1.11	552907.50	260324.55	—	0.10
02:12:102701:118	1.12	552915	260321.43	—	0.30
02:12:102701:118	1.13	552917.90	260317.41	—	0.10
02:12:102701:118	1.14	552922.10	260316.04	—	0.10
02:12:102701:118	1.1	552923.80	260315.99	—	0.10
02:12:102701:119	1.1	552944.50	260309.97	—	0.10

Начальник отдела _____ . _ .

(наименование должности) М.П. (подпись) (инициалы, фамилия)

КАДАСТРОВЫЙ ПЛАН ТЕРРИТОРИИ

"05" сентября 2013 г. № 02/13/1-711340

Кадастровый номер земельного участка	Номера точек	Координаты		Описание закрепления на местности	Особые отметки (точность определения)
		X	Y		
1	2	3	4	5	6
02:12:102701:119	1.2	552960.40	260404	—	0.10
02:12:102701:119	1.3	552965.80	260442.53	—	0.10
02:12:102701:119	1.4	552941.70	260453.18	—	0.10
02:12:102701:119	1.5	552936.40	260405.09	—	0.10
02:12:102701:119	1.6	552923.80	260315.99	—	0.10
02:12:102701:119	1.1	552944.50	260309.97	—	0.10
02:12:102701:120	1.1	552965.60	260304.97	—	0.10
02:12:102701:120	1.2	552983.80	260399.32	—	0.10
02:12:102701:120	1.3	552984.70	260407.96	—	0.10
02:12:102701:120	1.4	552984.30	260408.13	—	0.10
02:12:102701:120	1.5	552984.60	260410.68	—	0.10
02:12:102701:120	1.6	552985.40	260410.55	—	0.10
02:12:102701:120	1.7	552989.30	260431.70	—	0.10
02:12:102701:120	1.8	552965.80	260442.53	—	0.10
02:12:102701:120	1.9	552960.40	260404	—	0.10
02:12:102701:120	1.10	552944.50	260309.97	—	0.10
02:12:102701:120	1.1	552965.60	260304.97	—	0.10
02:12:102701:121	1.1	552965.60	260304.97	—	0.10
02:12:102701:121	1.2	552983.80	260399.32	—	0.10
02:12:102701:121	1.3	552984.70	260407.96	—	0.10
02:12:102701:121	1.4	552984.30	260408.13	—	0.10
02:12:102701:121	1.5	552984.60	260410.68	—	0.10
02:12:102701:121	1.6	552985.40	260410.55	—	0.10
02:12:102701:121	1.7	552989.30	260431.70	—	0.10
02:12:102701:121	1.8	553002.50	260425.80	—	0.10
02:12:102701:121	1.9	553003	260427.47	—	0.10
02:12:102701:121	1.10	553010.30	260424.72	—	0.10

Начальник отдела

(наименование должности) М.П. (подпись) (инициалы, фамилия)

КАДАСТРОВЫЙ ПЛАН ТЕРРИТОРИИ

"05" сентября 2013 г. № 02/13/1-711340

Кадастровый номер земельного участка	Номера точек	Координаты		Описание закрепления на местности	Особые отметки (точность определения)
		X	Y		
1	2	3	4	5	6
02:12:102701:121	1.11	553010	260422.65	—	0.10
02:12:102701:121	1.12	553004.20	260387.51	—	0.10
02:12:102701:121	1.13	552985.70	260303.13	—	0.10
02:12:102701:121	1.14	552969.60	260302.73	—	0.10
02:12:102701:121	1.1	552965.60	260304.97	—	0.10
02:12:102701:122	1.1	553006.60	260293.32	—	0.10
02:12:102701:122	1.2	553030	260384.07	—	0.10
02:12:102701:122	1.3	553035.30	260410.81	—	0.10
02:12:102701:122	1.4	553010	260422.65	—	0.10
02:12:102701:122	1.5	553004.20	260387.51	—	0.10
02:12:102701:122	1.6	552985.70	260303.13	—	0.10
02:12:102701:122	1.7	552994.10	260299.57	—	0.10
02:12:102701:122	1.1	553006.60	260293.32	—	0.10
02:12:102701:123	1.1	553028.30	260282.65	—	0.10
02:12:102701:123	1.2	553046.80	260351.25	—	0.10
02:12:102701:123	1.3	553048.30	260355.32	—	0.10
02:12:102701:123	1.4	553050.30	260360.72	—	0.10
02:12:102701:123	1.5	553051.10	260361.15	—	0.10
02:12:102701:123	1.6	553054.40	260373.74	—	0.10
02:12:102701:123	1.7	553053.90	260373.96	—	0.10
02:12:102701:123	1.8	553059.40	260400.50	—	0.10
02:12:102701:123	1.9	553035.30	260410.81	—	0.10
02:12:102701:123	1.10	553030	260384.07	—	0.10
02:12:102701:123	1.11	553006.60	260293.32	—	0.10
02:12:102701:123	1.1	553028.30	260282.65	—	0.10
02:12:102701:124	1.1	553050.20	260271.51	—	0.10
02:12:102701:124	1.2	553076.30	260355.44	—	0.10

Начальник отдела

(наименование должности) М.П. (подпись) (инициалы, фамилия)

КАДАСТРОВЫЙ ПЛАН ТЕРРИТОРИИ

"05" сентября 2013 г. № 02/13/1-711340

Кадастровый номер земельного участка	Номера точек	Координаты		Описание закрепления на местности	Особые отметки (точность определения)
		X	Y		
1	2	3	4	5	6
02:12:102701:124	1.3	553077.90	260360.89	—	0.10
02:12:102701:124	1.4	553085.90	260388.06	—	0.10
02:12:102701:124	1.5	553085.90	260388.75	—	0.10
02:12:102701:124	1.6	553081.90	260389.83	—	0.10
02:12:102701:124	1.7	553081.60	260390.38	—	0.10
02:12:102701:124	1.8	553059.40	260400.50	—	0.10
02:12:102701:124	1.9	553053.90	260373.96	—	0.10
02:12:102701:124	1.10	553054.40	260373.74	—	0.10
02:12:102701:124	1.11	553051.10	260361.15	—	0.10
02:12:102701:124	1.12	553050.30	260360.72	—	0.10
02:12:102701:124	1.13	553048.30	260355.32	—	0.10
02:12:102701:124	1.14	553046.80	260351.25	—	0.10
02:12:102701:124	1.15	553028.30	260282.65	—	0.10
02:12:102701:124	1.1	553050.20	260271.51	—	0.10
02:12:102701:125	1.1	553073.90	260260.52	—	0.10
02:12:102701:125	1.2	553098.50	260337.15	—	0.10
02:12:102701:125	1.3	553103.30	260352.69	—	0.10
02:12:102701:125	1.4	553104.60	260361.09	—	0.10
02:12:102701:125	1.5	553110.40	260376.83	—	0.10
02:12:102701:125	1.6	553085.90	260388.06	—	0.10
02:12:102701:125	1.7	553077.90	260360.89	—	0.10
02:12:102701:125	1.8	553076.30	260355.44	—	0.10
02:12:102701:125	1.9	553050.20	260271.51	—	0.10
02:12:102701:125	1.10	553060.70	260266.62	—	0.10
02:12:102701:125	1.11	553070.80	260260.83	—	0.10
02:12:102701:125	1.12	553071.20	260261.74	—	0.10
02:12:102701:125	1.1	553073.90	260260.52	—	0.10

Начальник отдела

(наименование должности) М.П. (подпись) (инициалы, фамилия)

КАДАСТРОВЫЙ ПЛАН ТЕРРИТОРИИ

"05" сентября 2013 г. № 02/13/1-711340

Кадастровый номер земельного участка	Номера точек	Координаты		Описание закрепления на местности	Особые отметки (точность определения)
		X	Y		
1	2	3	4	5	6
02:12:102701:126	1.1	553110.40	260376.83	—	0.10
02:12:102701:126	1.2	553152.90	260355.90	—	0.10
02:12:102701:126	1.3	553134.80	260318.67	—	0.10
02:12:102701:126	1.4	553126.50	260308.31	—	0.10
02:12:102701:126	1.5	553095.80	260244.79	—	0.10
02:12:102701:126	1.6	553073.10	260258.38	—	0.10
02:12:102701:126	1.7	553073.90	260260.52	—	0.10
02:12:102701:126	1.8	553098.50	260337.15	—	0.10
02:12:102701:126	1.9	553103.30	260352.69	—	0.10
02:12:102701:126	1.10	553104.60	260361.09	—	0.10
02:12:102701:126	1.1	553110.40	260376.83	—	0.10
02:12:102701:127	1.1	553095.80	260244.79	—	0.10
02:12:102701:127	1.2	553083.30	260224.41	—	0.10
02:12:102701:127	1.3	553078	260227.14	—	0.10
02:12:102701:127	1.4	553076.70	260224.93	—	0.10
02:12:102701:127	1.5	553054.10	260236.55	—	0.10
02:12:102701:127	1.6	552981.90	260273.48	—	0.10
02:12:102701:127	1.7	552915.50	260302.90	—	0.10
02:12:102701:127	1.8	552917.90	260317.41	—	0.10
02:12:102701:127	1.9	552922.10	260316.04	—	0.10
02:12:102701:127	1.10	552923.80	260315.99	—	0.10
02:12:102701:127	1.11	552944.50	260309.97	—	0.10
02:12:102701:127	1.12	552965.60	260304.97	—	0.10
02:12:102701:127	1.13	552969.60	260302.73	—	0.10
02:12:102701:127	1.14	552985.70	260303.13	—	0.10
02:12:102701:127	1.15	552994.10	260299.57	—	0.10
02:12:102701:127	1.16	553006.60	260293.32	—	0.10

Начальник отдела

(наименование должности) М.П. (подпись) (инициалы, фамилия)

КАДАСТРОВЫЙ ПЛАН ТЕРРИТОРИИ

"05" сентября 2013 г. № 02/13/1-711340

Кадастровый номер земельного участка	Номера точек	Координаты		Описание закрепления на местности	Особые отметки (точность определения)
		X	Y		
1	2	3	4	5	6
02:12:102701:127	1.17	553028.30	260282.65	—	0.10
02:12:102701:127	1.18	553050.20	260271.51	—	0.10
02:12:102701:127	1.19	553060.70	260266.62	—	0.10
02:12:102701:127	1.20	553070.80	260260.83	—	0.10
02:12:102701:127	1.21	553071.20	260261.74	—	0.10
02:12:102701:127	1.22	553073.90	260260.52	—	0.10
02:12:102701:127	1.23	553073.10	260258.38	—	0.10
02:12:102701:127	1.1	553095.80	260244.79	—	0.10
02:12:102701:129	1.1	553057	260172.65	—	0.10
02:12:102701:129	1.2	553061.70	260184.65	—	0.10
02:12:102701:129	1.3	553061.40	260186.33	—	0.10
02:12:102701:129	1.4	553065.50	260193.85	—	0.10
02:12:102701:129	1.5	553063.10	260195.22	—	0.10
02:12:102701:129	1.6	553063.20	260195.45	—	0.10
02:12:102701:129	1.7	553052.60	260201.16	—	0.10
02:12:102701:129	1.8	553052.50	260200.94	—	0.10
02:12:102701:129	1.9	553032.10	260212.65	—	0.10
02:12:102701:129	1.10	552906.10	260272.28	—	0.10
02:12:102701:129	1.11	552901.20	260269.84	—	0.10
02:12:102701:129	1.12	552901.40	260268.35	—	0.30
02:12:102701:129	1.13	552898.80	260267.28	—	0.10
02:12:102701:129	1.14	552895.40	260260.09	—	0.10
02:12:102701:129	1.15	552893.30	260255.67	—	0.10
02:12:102701:129	1.16	552894.70	260249.78	—	0.10
02:12:102701:129	1.17	553020.40	260191.14	—	0.10
02:12:102701:129	1.18	553047.70	260176.66	—	0.10
02:12:102701:129	1.1	553057	260172.65	—	0.10

Начальник отдела

(наименование должности) М.П. (подпись) (инициалы, фамилия)

КАДАСТРОВЫЙ ПЛАН ТЕРРИТОРИИ

"05" сентября 2013 г. № 02/13/1-711340

Кадастровый номер земельного участка	Номера точек	Координаты		Описание закрепления на местности	Особые отметки (точность определения)
		X	Y		
1	2	3	4	5	6
02:12:102701:130	1.1	553057	260172.65	—	0.10
02:12:102701:130	1.2	553042.70	260150.04	—	0.10
02:12:102701:130	1.3	553012.80	260165.47	—	0.10
02:12:102701:130	1.4	552895	260222.04	—	0.10
02:12:102701:130	1.5	552894.70	260249.78	—	0.10
02:12:102701:130	1.6	553020.40	260191.14	—	0.10
02:12:102701:130	1.7	553047.70	260176.66	—	0.10
02:12:102701:130	1.1	553057	260172.65	—	0.10
02:12:102701:131	1.1	553042.70	260150.04	—	0.10
02:12:102701:131	1.2	553028.80	260126.36	—	0.10
02:12:102701:131	1.3	552989.20	260148.42	—	0.10
02:12:102701:131	1.4	552893.70	260190.63	—	0.10
02:12:102701:131	1.5	552895	260222.04	—	0.10
02:12:102701:131	1.6	553012.80	260165.47	—	0.10
02:12:102701:131	1.1	553042.70	260150.04	—	0.10
02:12:102701:132	1.1	553028.80	260126.36	—	0.10
02:12:102701:132	1.2	553017.10	260104.50	—	0.10
02:12:102701:132	1.3	552981.20	260122.03	—	0.30
02:12:102701:132	1.4	552982	260118.62	—	0.30
02:12:102701:132	1.5	552933.70	260140.05	—	0.30
02:12:102701:132	1.6	552914.80	260149.87	—	0.30
02:12:102701:132	1.7	552893.20	260158.38	—	0.30
02:12:102701:132	1.8	552891.10	260159.08	—	0.10
02:12:102701:132	1.9	552893.70	260190.63	—	0.10
02:12:102701:132	1.10	552989.20	260148.42	—	0.10
02:12:102701:132	1.1	553028.80	260126.36	—	0.10
02:12:102701:133	1.1	553017.10	260104.50	—	0.10

Начальник отдела

(наименование должности) М.П. (подпись) (инициалы, фамилия)

КАДАСТРОВЫЙ ПЛАН ТЕРРИТОРИИ

"05" сентября 2013 г. № 02/13/1-711340

Кадастровый номер земельного участка	Номера точек	Координаты		Описание закрепления на местности	Особые отметки (точность определения)
		X	Y		
1	2	3	4	5	6
02:12:102701:133	1.2	552999.50	260069.46	—	0.10
02:12:102701:133	1.3	552963.70	260085.84	—	0.30
02:12:102701:133	1.4	552915.90	260105.53	—	0.30
02:12:102701:133	1.5	552889.20	260109.42	—	0.30
02:12:102701:133	1.6	552884.60	260109.05	—	0.10
02:12:102701:133	1.7	552885.30	260135.25	—	0.10
02:12:102701:133	1.8	552886.30	260146.12	—	0.10
02:12:102701:133	1.9	552891.10	260159.08	—	0.10
02:12:102701:133	1.10	552893.20	260158.38	—	0.30
02:12:102701:133	1.11	552914.80	260149.87	—	0.30
02:12:102701:133	1.12	552933.70	260140.05	—	0.30
02:12:102701:133	1.13	552982	260118.62	—	0.30
02:12:102701:133	1.14	552981.20	260122.03	—	0.30
02:12:102701:133	1.1	553017.10	260104.50	—	0.10
02:12:102701:134	1.1	552981	260032	—	0.10
02:12:102701:134	1.2	552999.50	260069.46	—	0.10
02:12:102701:134	1.3	552963.70	260085.84	—	0.30
02:12:102701:134	1.4	552915.90	260105.53	—	0.30
02:12:102701:134	1.5	552889.20	260109.42	—	0.30
02:12:102701:134	1.6	552884.60	260109.05	—	0.10
02:12:102701:134	1.7	552881.60	260065.89	—	0.10
02:12:102701:134	1.8	552935.20	260048.04	—	0.10
02:12:102701:134	1.1	552981	260032	—	0.10
02:12:102701:135	1.1	552981	260032	—	0.10
02:12:102701:135	1.2	552958.20	259989.98	—	0.10
02:12:102701:135	1.3	552914.70	260007.87	—	0.10
02:12:102701:135	1.4	552876.80	260024.32	—	0.10

Начальник отдела

(наименование должности) М.П. (подпись) (инициалы, фамилия)

КАДАСТРОВЫЙ ПЛАН ТЕРРИТОРИИ

"05" сентября 2013 г. № 02/13/1-711340

Кадастровый номер земельного участка	Номера точек	Координаты		Описание закрепления на местности	Особые отметки (точность определения)
		X	Y		
1	2	3	4	5	6
02:12:102701:135	1.5	552874.60	260025.03	—	0.10
02:12:102701:135	1.6	552881.60	260065.89	—	0.10
02:12:102701:135	1.7	552935.20	260048.04	—	0.10
02:12:102701:135	1.1	552981	260032	—	0.10
02:12:102701:136	1.1	552958.20	259989.98	—	0.10
02:12:102701:136	1.2	552939	259949.71	—	0.10
02:12:102701:136	1.3	552894.30	259962.36	—	0.10
02:12:102701:136	1.4	552791.50	259984.55	—	0.10
02:12:102701:136	1.5	552792.60	259999.97	—	0.10
02:12:102701:136	1.6	552799	260038.61	—	0.10
02:12:102701:136	1.7	552802.40	260038.20	—	0.10
02:12:102701:136	1.8	552874.60	260025.03	—	0.10
02:12:102701:136	1.9	552876.80	260024.32	—	0.10
02:12:102701:136	1.10	552914.70	260007.87	—	0.10
02:12:102701:136	1.1	552958.20	259989.98	—	0.10
02:12:102701:137	1.1	552939	259949.71	—	0.10
02:12:102701:137	1.2	552931.10	259919.30	—	0.10
02:12:102701:137	1.3	552897.20	259927.43	—	0.10
02:12:102701:137	1.4	552787.80	259948	—	0.10
02:12:102701:137	1.5	552791.50	259984.55	—	0.10
02:12:102701:137	1.6	552894.30	259962.36	—	0.10
02:12:102701:137	1.1	552939	259949.71	—	0.10
02:12:102701:138	1.1	552931.10	259919.30	—	0.10
02:12:102701:138	1.2	552921.90	259896.97	—	0.10
02:12:102701:138	1.3	552887.80	259902.48	—	0.10
02:12:102701:138	1.4	552793.60	259910.83	—	0.10
02:12:102701:138	1.5	552784.50	259939.74	—	0.10

Начальник отдела _____ . _ .

(наименование должности) М.П. (подпись) (инициалы, фамилия)

КАДАСТРОВЫЙ ПЛАН ТЕРРИТОРИИ

"05" сентября 2013 г. № 02/13/1-711340

Кадастровый номер земельного участка	Номера точек	Координаты		Описание закрепления на местности	Особые отметки (точность определения)
		X	Y		
1	2	3	4	5	6
02:12:102701:138	1.6	552780.40	259948.25	—	0.10
02:12:102701:138	1.7	552787.80	259948	—	0.10
02:12:102701:138	1.8	552897.20	259927.43	—	0.10
02:12:102701:138	1.1	552931.10	259919.30	—	0.10
02:12:102701:139	1.1	552917.60	259869.53	—	0.10
02:12:102701:139	1.2	552924.70	259896.36	—	0.10
02:12:102701:139	1.3	552921.90	259896.97	—	0.10
02:12:102701:139	1.4	552887.80	259902.48	—	0.10
02:12:102701:139	1.5	552793.60	259910.83	—	0.10
02:12:102701:139	1.6	552797	259890.32	—	0.10
02:12:102701:139	1.7	552799.90	259875.91	—	0.10
02:12:102701:139	1.8	552883.10	259872.07	—	0.10
02:12:102701:139	1.1	552917.60	259869.53	—	0.10
02:12:102701:140	1.1	552917.60	259869.53	—	0.10
02:12:102701:140	1.2	552909	259835.76	—	0.10
02:12:102701:140	1.3	552876.30	259835.33	—	0.10
02:12:102701:140	1.4	552825	259835.60	—	0.10
02:12:102701:140	1.5	552824.20	259836.97	—	0.10
02:12:102701:140	1.6	552814	259835.90	—	0.10
02:12:102701:140	1.7	552812.70	259824.96	—	0.10
02:12:102701:140	1.8	552802.50	259826.40	—	0.10
02:12:102701:140	1.9	552799.90	259875.91	—	0.10
02:12:102701:140	1.10	552883.10	259872.07	—	0.10
02:12:102701:140	1.1	552917.60	259869.53	—	0.10
02:12:102701:141	1.1	552909	259835.76	—	0.10
02:12:102701:141	1.2	552897.30	259779.09	—	0.10
02:12:102701:141	1.3	552876.30	259781.47	—	0.10

Начальник отдела _____ . _ .

(наименование должности) М.П. (подпись) (инициалы, фамилия)

КАДАСТРОВЫЙ ПЛАН ТЕРРИТОРИИ

"05" сентября 2013 г. № 02/13/1-711340

Кадастровый номер земельного участка	Номера точек	Координаты		Описание закрепления на местности	Особые отметки (точность определения)
		X	Y		
1	2	3	4	5	6
02:12:102701:141	1.4	552810.20	259786.09	—	0.10
02:12:102701:141	1.5	552803.70	259807.19	—	0.10
02:12:102701:141	1.6	552802.50	259826.40	—	0.10
02:12:102701:141	1.7	552812.70	259824.96	—	0.10
02:12:102701:141	1.8	552819.10	259825.12	—	0.10
02:12:102701:141	1.9	552823.40	259829.61	—	0.10
02:12:102701:141	1.10	552825	259835.60	—	0.10
02:12:102701:141	1.11	552876.30	259835.33	—	0.10
02:12:102701:141	1.1	552909	259835.76	—	0.10
02:12:102701:143	1.1	552911.40	259758.02	—	0.30
02:12:102701:143	1.2	552914.60	259763.29	—	0.30
02:12:102701:143	1.3	552911.30	259766.49	—	0.30
02:12:102701:143	1.4	552908.50	259759.56	—	0.30
02:12:102701:143	1.1	552911.40	259758.02	—	0.30
02:12:102701:144	1.1	552823.40	259829.61	—	0.10
02:12:102701:144	1.2	552819.10	259825.12	—	0.10
02:12:102701:144	1.3	552812.70	259824.96	—	0.10
02:12:102701:144	1.4	552814	259835.90	—	0.10
02:12:102701:144	1.5	552824.20	259836.97	—	0.10
02:12:102701:144	1.6	552825	259835.60	—	0.10
02:12:102701:144	1.1	552823.40	259829.61	—	0.10
02:12:102701:145	1.1	552874.60	260025.03	—	0.10
02:12:102701:145	1.2	552881.60	260065.89	—	0.10
02:12:102701:145	1.3	552802.40	260082.25	—	0.10
02:12:102701:145	1.4	552802.40	260038.20	—	0.10
02:12:102701:145	1.1	552874.60	260025.03	—	0.10
02:12:102701:146	1.1	552881.60	260065.89	—	0.10

Начальник отдела

(наименование должности) М.П. (подпись) (инициалы, фамилия)

КАДАСТРОВЫЙ ПЛАН ТЕРРИТОРИИ

"05" сентября 2013 г. № 02/13/1-711340

Кадастровый номер земельного участка	Номера точек	Координаты		Описание закрепления на местности	Особые отметки (точность определения)
		X	Y		
1	2	3	4	5	6
02:12:102701:146	1.2	552884.60	260109.05	—	0.10
02:12:102701:146	1.3	552808.80	260119.06	—	0.10
02:12:102701:146	1.4	552810.80	260104.56	—	0.10
02:12:102701:146	1.5	552807.30	260103.08	—	0.10
02:12:102701:146	1.6	552802.50	260082.71	—	0.10
02:12:102701:146	1.7	552802.40	260082.25	—	0.10
02:12:102701:146	1.1	552881.60	260065.89	—	0.10
02:12:102701:147	1.1	552885.30	260135.25	—	0.10
02:12:102701:147	1.2	552803.20	260137.50	—	0.10
02:12:102701:147	1.3	552807.50	260124.65	—	0.30
02:12:102701:147	1.4	552808.40	260119.12	—	0.30
02:12:102701:147	1.5	552808.80	260119.06	—	0.10
02:12:102701:147	1.6	552884.60	260109.05	—	0.10
02:12:102701:147	1.1	552885.30	260135.25	—	0.10
02:12:102701:148	1.1	552885.30	260135.25	—	0.10
02:12:102701:148	1.2	552886.30	260146.12	—	0.10
02:12:102701:148	1.3	552800.10	260147.98	—	0.10
02:12:102701:148	1.4	552803.20	260137.50	—	0.10
02:12:102701:148	1.1	552885.30	260135.25	—	0.10
02:12:102701:149	1.1	552890.20	260243.40	—	0.10
02:12:102701:149	1.2	552889.10	260262.35	—	0.10
02:12:102701:149	1.3	552761.20	260279.98	—	0.10
02:12:102701:149	1.4	552769	260259.97	—	0.10
02:12:102701:149	1.1	552890.20	260243.40	—	0.10
02:12:102701:150	1.1	552889.10	260262.35	—	0.10
02:12:102701:150	1.2	552889.80	260277.77	—	0.10
02:12:102701:150	1.3	552848.80	260284.98	—	0.10

Начальник отдела

(наименование должности) М.П. (подпись) (инициалы, фамилия)

КАДАСТРОВЫЙ ПЛАН ТЕРРИТОРИИ

"05" сентября 2013 г. № 02/13/1-711340

Кадастровый номер земельного участка	Номера точек	Координаты		Описание закрепления на местности	Особые отметки (точность определения)
		X	Y		
1	2	3	4	5	6
02:12:102701:150	1.4	552755.80	260295.95	—	0.10
02:12:102701:150	1.5	552761.20	260279.98	—	0.10
02:12:102701:150	1.1	552889.10	260262.35	—	0.10
02:12:102701:151	1.1	552848.80	260284.98	—	0.10
02:12:102701:151	1.2	552849.50	260305.52	—	0.10
02:12:102701:151	1.3	552837.60	260307.25	—	0.10
02:12:102701:151	1.4	552810	260310.66	—	0.10
02:12:102701:151	1.5	552786.20	260313.72	—	0.20
02:12:102701:151	1.6	552764.90	260316.48	—	0.20
02:12:102701:151	1.7	552751.70	260317.48	—	0.10
02:12:102701:151	1.8	552748.40	260317.39	—	0.10
02:12:102701:151	1.9	552753.30	260303.61	—	0.10
02:12:102701:151	1.10	552755.80	260295.95	—	0.10
02:12:102701:151	1.1	552848.80	260284.98	—	0.10
02:12:102701:152	1.1	552862	260307.22	—	0.10
02:12:102701:152	1.2	552868.20	260306.73	—	0.10
02:12:102701:152	1.3	552867.10	260293.50	—	0.30
02:12:102701:152	1.4	552853.50	260294.59	—	0.30
02:12:102701:152	1.5	552854.80	260304.38	—	0.30
02:12:102701:152	1.6	552855.20	260307.75	—	0.10
02:12:102701:152	1.1	552862	260307.22	—	0.10
02:12:102701:153	1.1	552891.30	260284.08	—	0.30
02:12:102701:153	1.2	552891.70	260287.39	—	0.30
02:12:102701:153	1.3	552888.70	260287.57	—	0.30
02:12:102701:153	1.4	552888.60	260284.29	—	0.30
02:12:102701:153	1.1	552891.30	260284.08	—	0.30
02:12:102701:154	1.1	552898.80	260267.28	—	0.10

Начальник отдела

(наименование должности) М.П. (подпись) (инициалы, фамилия)

КАДАСТРОВЫЙ ПЛАН ТЕРРИТОРИИ

"05" сентября 2013 г. № 02/13/1-711340

Кадастровый номер земельного участка	Номера точек	Координаты		Описание закрепления на местности	Особые отметки (точность определения)
		X	Y		
1	2	3	4	5	6
02:12:102701:154	1.2	552901.40	260268.35	—	0.30
02:12:102701:154	1.3	552901.20	260269.84	—	0.10
02:12:102701:154	1.4	552898.50	260268.84	—	0.30
02:12:102701:154	1.1	552898.80	260267.28	—	0.10
02:12:102701:155	1.1	552915.50	260302.90	—	0.10
02:12:102701:155	1.2	552906.10	260272.28	—	0.10
02:12:102701:155	1.3	552897	260274.92	—	0.30
02:12:102701:155	1.4	552898.10	260282.51	—	0.30
02:12:102701:155	1.5	552907.50	260324.55	—	0.10
02:12:102701:155	1.6	552915	260321.43	—	0.30
02:12:102701:155	1.7	552917.90	260317.41	—	0.10
02:12:102701:155	1.1	552915.50	260302.90	—	0.10
02:12:102701:156	1.1	552766.50	260387.53	—	0.20
02:12:102701:156	1.2	552764.90	260316.48	—	0.20
02:12:102701:156	1.3	552751.70	260317.48	—	0.10
02:12:102701:156	1.4	552743.90	260386.81	—	0.10
02:12:102701:156	1.1	552766.50	260387.53	—	0.20
02:12:102701:157	1.1	552743.90	260386.81	—	0.10
02:12:102701:157	1.2	552751.70	260317.48	—	0.10
02:12:102701:157	1.3	552748.40	260317.39	—	0.10
02:12:102701:157	1.4	552707.90	260379.66	—	0.10
02:12:102701:157	1.5	552704.70	260389.14	—	0.10
02:12:102701:157	1.6	552715.10	260386.44	—	0.10
02:12:102701:157	1.7	552717.50	260386.47	—	0.10
02:12:102701:157	1.1	552743.90	260386.81	—	0.10
02:12:102701:161	1.1	552731.60	260262	—	0.10
02:12:102701:161	1.2	552720.90	260300.81	—	0.10

Начальник отдела

(наименование должности) М.П. (подпись) (инициалы, фамилия)

КАДАСТРОВЫЙ ПЛАН ТЕРРИТОРИИ

"05" сентября 2013 г. № 02/13/1-711340

Кадастровый номер земельного участка	Номера точек	Координаты		Описание закрепления на местности	Особые отметки (точность определения)
		X	Y		
1	2	3	4	5	6
02:12:102701:161	1.3	552709.90	260299.85	—	0.10
02:12:102701:161	1.4	552638.50	260293.57	—	0.10
02:12:102701:161	1.5	552642.40	260254.90	—	0.10
02:12:102701:161	1.6	552725.70	260261.52	—	0.10
02:12:102701:161	1.1	552731.60	260262	—	0.10
02:12:102701:162	1.1	552731.60	260262	—	0.10
02:12:102701:162	1.2	552743	260225.75	—	0.10
02:12:102701:162	1.3	552737	260225.23	—	0.10
02:12:102701:162	1.4	552645.80	260217.27	—	0.10
02:12:102701:162	1.5	552642.40	260254.90	—	0.10
02:12:102701:162	1.6	552725.70	260261.52	—	0.10
02:12:102701:162	1.1	552731.60	260262	—	0.10
02:12:102701:163	1.1	552743	260225.75	—	0.10
02:12:102701:163	1.2	552745.60	260187.85	—	0.10
02:12:102701:163	1.3	552658.50	260180.50	—	0.10
02:12:102701:163	1.4	552649.20	260179.72	—	0.10
02:12:102701:163	1.5	552645.80	260217.27	—	0.10
02:12:102701:163	1.6	552737	260225.23	—	0.10
02:12:102701:163	1.1	552743	260225.75	—	0.10
02:12:102701:164	1.1	552745.60	260187.85	—	0.10
02:12:102701:164	1.2	552749.10	260150.48	—	0.10
02:12:102701:164	1.3	552652.40	260142.17	—	0.10
02:12:102701:164	1.4	552649.20	260179.72	—	0.10
02:12:102701:164	1.5	552658.50	260180.50	—	0.10
02:12:102701:164	1.1	552745.60	260187.85	—	0.10
02:12:102701:189	1.1	552886.30	260146.12	—	0.10
02:12:102701:189	1.2	552887.20	260169.47	—	0.10

Начальник отдела

(наименование должности) М.П. (подпись) (инициалы, фамилия)

КАДАСТРОВЫЙ ПЛАН ТЕРРИТОРИИ

"05" сентября 2013 г. № 02/13/1-711340

Кадастровый номер земельного участка	Номера точек	Координаты		Описание закрепления на местности	Особые отметки (точность определения)
		X	Y		
1	2	3	4	5	6
02:12:102701:189	1.3	552793.40	260171.93	—	0.10
02:12:102701:189	1.4	552800.10	260147.98	—	0.10
02:12:102701:189	1.1	552886.30	260146.12	—	0.10
02:12:102701:190	1.1	552887.20	260169.47	—	0.10
02:12:102701:190	1.2	552887.70	260181.46	—	0.10
02:12:102701:190	1.3	552789.60	260185.50	—	0.10
02:12:102701:190	1.4	552793.40	260171.93	—	0.10
02:12:102701:190	1.1	552887.20	260169.47	—	0.10
02:12:102701:191	1.1	552888.40	260198.44	—	0.10
02:12:102701:191	1.2	552887.70	260181.46	—	0.10
02:12:102701:191	1.3	552789.60	260185.50	—	0.10
02:12:102701:191	1.4	552783.90	260206.09	—	0.10
02:12:102701:191	1.1	552888.40	260198.44	—	0.10
02:12:102701:192	1.1	552889	260213.43	—	0.10
02:12:102701:192	1.2	552888.40	260198.44	—	0.10
02:12:102701:192	1.3	552783.90	260206.09	—	0.10
02:12:102701:192	1.4	552778.80	260224.45	—	0.10
02:12:102701:192	1.1	552889	260213.43	—	0.10
02:12:102701:193	1.1	552889	260213.43	—	0.10
02:12:102701:193	1.2	552890.20	260243.40	—	0.10
02:12:102701:193	1.3	552769	260259.97	—	0.10
02:12:102701:193	1.4	552778.80	260224.45	—	0.10
02:12:102701:193	1.1	552889	260213.43	—	0.10
02:12:102701:194	1.1	552292.30	260749.53	—	0.10
02:12:102701:194	1.2	552306.90	260677.03	—	0.10
02:12:102701:194	1.3	552281.80	260672.94	—	0.10
02:12:102701:194	1.4	552267.70	260747.65	—	0.10

Начальник отдела

(наименование должности) М.П. (подпись) (инициалы, фамилия)

КАДАСТРОВЫЙ ПЛАН ТЕРРИТОРИИ

"05" сентября 2013 г. № 02/13/1-711340

Кадастровый номер земельного участка	Номера точек	Координаты		Описание закрепления на местности	Особые отметки (точность определения)
		X	Y		
1	2	3	4	5	6
02:12:102701:194	1.1	552292.30	260749.53	—	0.10
02:12:102701:195	1.1	552641.40	260475.95	—	0.10
02:12:102701:195	1.2	552642.80	260474.36	—	0.10
02:12:102701:195	1.3	552641.50	260473.25	—	0.30
02:12:102701:195	1.4	552640	260475.15	—	0.30
02:12:102701:195	1.1	552641.40	260475.95	—	0.10
02:12:102701:197	1.1	552859.60	269696.35	—	—
02:12:102701:197	1.2	552858.20	269726.31	—	—
02:12:102701:197	1.3	552849.60	269732.51	—	—
02:12:102701:197	1.4	552844.30	269740.95	—	—
02:12:102701:197	1.5	552838.50	269747.28	—	—
02:12:102701:197	1.6	552832	269751.58	—	—
02:12:102701:197	1.7	552832.20	269737.78	—	—
02:12:102701:197	1.8	552837.50	269722.49	—	—
02:12:102701:197	1.9	552847	269708.24	—	—
02:12:102701:197	1.1	552859.60	269696.35	—	—
02:12:102701:201	1.1	552480.70	260511.52	—	0.10
02:12:102701:201	1.2	552486.10	260512.27	—	0.10
02:12:102701:201	1.3	552485.99	260515.85	—	0.10
02:12:102701:201	1.4	552484.76	260522.74	—	0.10
02:12:102701:201	1.5	552478.98	260521.71	—	0.10
02:12:102701:201	1.1	552480.70	260511.52	—	0.10
02:12:102701:202	1.1	552892.57	260510.47	—	0.10
02:12:102701:202	1.2	552889.69	260503.57	—	0.10
02:12:102701:202	1.3	552884.22	260506.01	—	0.30
02:12:102701:202	1.4	552885.04	260507.84	—	0.30
02:12:102701:202	1.5	552886.78	260511.72	—	0.30

Начальник отдела _____ . _ .

(наименование должности) М.П. (подпись) (инициалы, фамилия)

КАДАСТРОВЫЙ ПЛАН ТЕРРИТОРИИ

"05" сентября 2013 г. № 02/13/1-711340

Кадастровый номер земельного участка	Номера точек	Координаты		Описание закрепления на местности	Особые отметки (точность определения)
		X	Y		
1	2	3	4	5	6
02:12:102701:202	1.6	552887.22	260512.71	—	0.30
02:12:102701:202	1.7	552887.77	260512.48	—	0.10
02:12:102701:202	1.1	552892.57	260510.47	—	0.10
02:12:102701:203	1.1	552775.31	260512.05	—	0.10
02:12:102701:203	1.2	552773.81	260511.91	—	0.10
02:12:102701:203	1.3	552764.67	260511.11	—	0.10
02:12:102701:203	1.4	552763.18	260510.98	—	0.10
02:12:102701:203	1.5	552762.52	260515.47	—	0.10
02:12:102701:203	1.6	552762	260519.45	—	0.10
02:12:102701:203	1.7	552759.08	260519.07	—	0.10
02:12:102701:203	1.8	552758.50	260523.49	—	0.10
02:12:102701:203	1.9	552758.41	260524.18	—	0.30
02:12:102701:203	1.10	552765.80	260525.46	—	0.10
02:12:102701:203	1.11	552766	260527.89	—	0.10
02:12:102701:203	1.12	552769.20	260528.02	—	0.10
02:12:102701:203	1.13	552772.80	260526.13	—	0.10
02:12:102701:203	1.14	552774.06	260525.80	—	0.30
02:12:102701:203	1.1	552775.31	260512.05	—	0.10
02:12:102701:206	1.1	552073.90	260563.81	—	0.10
02:12:102701:206	1.2	552066.80	260597.15	—	0.10
02:12:102701:206	1.3	552093.96	260603.04	—	0.10
02:12:102701:206	1.4	552124.10	260461.41	—	0.10
02:12:102701:206	1.5	552131.10	260429.22	—	0.10
02:12:102701:206	1.6	552105.30	260422.27	—	0.10
02:12:102701:206	1.7	552104.60	260424.68	—	0.10
02:12:102701:206	1.8	552104.20	260424.56	—	0.10
02:12:102701:206	1.9	552096.40	260454.35	—	0.10

Начальник отдела

(наименование должности) М.П. (подпись) (инициалы, фамилия)

КАДАСТРОВЫЙ ПЛАН ТЕРРИТОРИИ

"05" сентября 2013 г. № 02/13/1-711340

Кадастровый номер земельного участка	Номера точек	Координаты		Описание закрепления на местности	Особые отметки (точность определения)
		X	Y		
1	2	3	4	5	6
02:12:102701:206	1.1	552073.90	260563.81	—	0.10
02:12:102701:207	1.1	552032	260760.53	—	0.10
02:12:102701:207	1.2	552066.80	260597.15	—	0.10
02:12:102701:207	1.3	552093.96	260603.04	—	0.10
02:12:102701:207	1.4	552062.30	260751.85	—	0.10
02:12:102701:207	1.5	552048.60	260760.04	—	0.10
02:12:102701:207	1.1	552032	260760.53	—	0.10
02:12:102701:208	1.1	551918.40	260505.53	—	0.10
02:12:102701:208	1.2	551914.48	260538.70	—	0.10
02:12:102701:208	1.3	551914.51	260538.70	—	0.10
02:12:102701:208	1.4	551941.76	260542.89	—	0.10
02:12:102701:208	1.5	551945.80	260506.34	—	0.10
02:12:102701:208	1.6	551961.80	260422.07	—	0.10
02:12:102701:208	1.7	551963.80	260422.42	—	0.10
02:12:102701:208	1.8	551971.50	260393.42	—	0.10
02:12:102701:208	1.9	551962.50	260391.45	—	0.10
02:12:102701:208	1.10	551963.60	260386.31	—	0.10
02:12:102701:208	1.11	551932.60	260378.34	—	0.10
02:12:102701:208	1.12	551928.10	260418.82	—	0.10
02:12:102701:208	1.1	551918.40	260505.53	—	0.10
02:12:102701:209	1.1	551891.50	260733.02	—	0.10
02:12:102701:209	1.2	551914.48	260538.70	—	0.10
02:12:102701:209	1.3	551941.78	260542.89	—	0.10
02:12:102701:209	1.4	551920.70	260734.44	—	0.10
02:12:102701:209	1.5	551899.70	260729.59	—	0.10
02:12:102701:209	1.6	551895.50	260734.96	—	0.10
02:12:102701:209	1.1	551891.50	260733.02	—	0.10

Начальник отдела _____ . _ .

(наименование должности) М.П. (подпись) (инициалы, фамилия)

КАДАСТРОВЫЙ ПЛАН ТЕРРИТОРИИ

"05" сентября 2013 г. № 02/13/1-711340

Кадастровый номер земельного участка	Номера точек	Координаты		Описание закрепления на местности	Особые отметки (точность определения)
		X	Y		
1	2	3	4	5	6
02:12:102701:217	1.1	552137.30	260530.88	—	0.10
02:12:102701:217	1.2	552114.20	260527.45	—	0.10
02:12:102701:217	1.3	552109	260545.91	—	0.10
02:12:102701:217	1.4	552121.60	260547.99	—	0.10
02:12:102701:217	1.5	552133	260548.31	—	0.10
02:12:102701:217	1.1	552137.30	260530.88	—	0.10
02:12:102701:219	1.1	553072.34	260205.35	—	0.30
02:12:102701:219	1.2	553065.50	260193.86	—	0.30
02:12:102701:219	1.3	553064.30	260194.54	—	0.30
02:12:102701:219	1.4	553063.10	260195.22	—	0.10
02:12:102701:219	1.5	553063.20	260195.45	—	0.10
02:12:102701:219	1.6	553057.90	260198.30	—	0.30
02:12:102701:219	1.7	553052.62	260201.16	—	0.30
02:12:102701:219	1.8	553052.60	260201.16	—	0.10
02:12:102701:219	1.9	553052.50	260200.94	—	0.10
02:12:102701:219	1.10	553032.10	260212.65	—	0.10
02:12:102701:219	1.11	552967.64	260243.16	—	0.30
02:12:102701:219	1.12	552981.43	260272.57	—	0.30
02:12:102701:219	1.13	553053.79	260236.71	—	0.30
02:12:102701:219	1.14	553054.10	260236.55	—	0.10
02:12:102701:219	1.15	553076.70	260224.93	—	0.10
02:12:102701:219	1.16	553076.72	260224.93	—	0.30
02:12:102701:219	1.17	553077.57	260226.40	—	0.30
02:12:102701:219	1.18	553078	260227.14	—	0.10
02:12:102701:219	1.19	553079.32	260226.46	—	0.30
02:12:102701:219	1.20	553083.30	260224.41	—	0.10
02:12:102701:219	1.21	553082.95	260223.51	—	0.30

Начальник отдела

(наименование должности) М.П. (подпись) (инициалы, фамилия)

КАДАСТРОВЫЙ ПЛАН ТЕРРИТОРИИ

"05" сентября 2013 г. № 02/13/1-711340

Кадастровый номер земельного участка	Номера точек	Координаты		Описание закрепления на местности	Особые отметки (точность определения)
		X	Y		
1	2	3	4	5	6
02:12:102701:219	1.22	553082.57	260222.61	—	0.30
02:12:102701:219	1.1	553072.34	260205.35	—	0.30
02:12:102701:221	1.1	552884.50	260313.52	—	0.10
02:12:102701:221	1.2	552888.53	260313.12	—	0.10
02:12:102701:221	1.3	552889.04	260316.81	—	0.10
02:12:102701:221	1.4	552885.10	260317.27	—	0.10
02:12:102701:221	1.1	552884.50	260313.52	—	0.10
02:12:102701:321	1.1	553024.10	260074.89	—	0.20
02:12:102701:321	1.2	553155.62	260322.16	—	0.20
02:12:102701:321	1.3	553167.03	260343.22	—	0.20
02:12:102701:321	1.4	553167.82	260354.86	—	0.20
02:12:102701:321	1.5	553159.09	260367.80	—	0.20
02:12:102701:321	1.6	553144.93	260381.40	—	0.20
02:12:102701:321	1.7	553131.87	260387.66	—	0.20
02:12:102701:321	1.8	552927.03	260480.97	—	0.20
02:12:102701:321	1.9	552923.24	260489.71	—	0.20
02:12:102701:321	1.10	552922.71	260494.74	—	0.20
02:12:102701:321	1.11	552917.70	260477.03	—	0.20
02:12:102701:321	1.12	553129.83	260382.76	—	0.20
02:12:102701:321	1.13	553140.60	260376.39	—	0.20
02:12:102701:321	1.14	553155.68	260362.21	—	0.20
02:12:102701:321	1.15	553161.23	260353.33	—	0.20
02:12:102701:321	1.16	553160.28	260343.21	—	0.20
02:12:102701:321	1.17	553149.62	260324.25	—	0.20
02:12:102701:321	1.18	553017.89	260076.82	—	0.20
02:12:102701:321	1.19	553010.08	260056.06	—	0.20
02:12:102701:321	1.20	553001.05	260023.20	—	0.20

Начальник отдела

(наименование должности) М.П. (подпись) (инициалы, фамилия)

КАДАСТРОВЫЙ ПЛАН ТЕРРИТОРИИ

"05" сентября 2013 г. № 02/13/1-711340

Кадастровый номер земельного участка	Номера точек	Координаты		Описание закрепления на местности	Особые отметки (точность определения)
		X	Y		
1	2	3	4	5	6
02:12:102701:321	1.21	552938.56	259790.54	—	0.20
02:12:102701:321	1.22	552930.59	259751.16	—	0.20
02:12:102701:321	1.23	552937.14	259753.13	—	0.20
02:12:102701:321	1.24	552939.46	259753.83	—	0.20
02:12:102701:321	1.25	552944.42	259788.71	—	0.20
02:12:102701:321	1.26	553007.11	260021.55	—	0.20
02:12:102701:321	1.27	553015.50	260052.53	—	0.20
02:12:102701:321	1.1	553024.10	260074.89	—	0.20
02:12:102701:322	1.1	552646	260141.62	—	0.20
02:12:102701:322	1.2	552644.76	260156.74	—	0.20
02:12:102701:322	1.3	552622.62	260439.15	—	0.20
02:12:102701:322	1.4	552615.67	260495.60	—	0.20
02:12:102701:322	1.5	552613.40	260513.37	—	0.20
02:12:102701:322	1.6	552607.16	260511.27	—	0.20
02:12:102701:322	1.7	552610.26	260502.33	—	0.20
02:12:102701:322	1.8	552610.85	260494.53	—	0.20
02:12:102701:322	1.9	552619.21	260438.01	—	0.20
02:12:102701:322	1.10	552641.61	260155.73	—	0.20
02:12:102701:322	1.11	552641.77	260141.25	—	0.20
02:12:102701:322	1.12	552643.95	260141.44	—	0.20
02:12:102701:322	1.1	552646	260141.62	—	0.20
02:12:102701:323	1.1	552869.29	260580.95	—	0.20
02:12:102701:323	1.2	552869.29	260582.95	—	0.20
02:12:102701:323	1.3	552867.29	260582.95	—	0.20
02:12:102701:323	1.4	552867.29	260580.95	—	0.20
02:12:102701:323	1.1	552869.29	260580.95	—	0.20
02:12:102701:324	1.1	552848.10	260531.68	—	0.20

Начальник отдела _____ . _ .

(наименование должности) М.П. (подпись) (инициалы, фамилия)

КАДАСТРОВЫЙ ПЛАН ТЕРРИТОРИИ

"05" сентября 2013 г. № 02/13/1-711340

Кадастровый номер земельного участка	Номера точек	Координаты		Описание закрепления на местности	Особые отметки (точность определения)
		X	Y		
1	2	3	4	5	6
02:12:102701:324	1.2	552848.10	260533.68	—	0.20
02:12:102701:324	1.3	552846.10	260533.68	—	0.20
02:12:102701:324	1.4	552846.10	260531.68	—	0.20
02:12:102701:324	1.1	552848.10	260531.68	—	0.20
02:12:102701:325	1.1	552887.80	260512.48	—	0.20
02:12:102701:325	1.2	552893.80	260531.65	—	0.20
02:12:102701:325	1.3	552899.60	260549.51	—	0.20
02:12:102701:325	1.4	552901.40	260555.21	—	0.20
02:12:102701:325	1.5	552898.30	260556.46	—	0.20
02:12:102701:325	1.6	552873	260567.41	—	0.20
02:12:102701:325	1.7	552877.60	260581.89	—	0.20
02:12:102701:325	1.8	552867.30	260584.15	—	0.20
02:12:102701:325	1.9	552859.30	260564.50	—	0.20
02:12:102701:325	1.10	552851.80	260564.46	—	0.20
02:12:102701:325	1.11	552842.60	260531.52	—	0.20
02:12:102701:325	1.1	552887.80	260512.48	—	0.20
02:12:102701:325	2.1	552869.29	260580.95	—	0.20
02:12:102701:325	2.2	552869.29	260582.95	—	0.20
02:12:102701:325	2.3	552867.29	260582.95	—	0.20
02:12:102701:325	2.4	552867.29	260580.95	—	0.20
02:12:102701:325	2.1	552869.29	260580.95	—	0.20
02:12:102701:325	3.1	552848.10	260533.68	—	0.20
02:12:102701:325	3.2	552846.10	260533.68	—	0.20
02:12:102701:325	3.3	552846.10	260531.68	—	0.20
02:12:102701:325	3.4	552848.10	260531.68	—	0.20
02:12:102701:325	3.1	552848.10	260533.68	—	0.20
02:12:102701:326	1.1	552939.40	260621.33	—	0.20

Начальник отдела

(наименование должности) М.П. (подпись) (инициалы, фамилия)

КАДАСТРОВЫЙ ПЛАН ТЕРРИТОРИИ

"05" сентября 2013 г. № 02/13/1-711340

Кадастровый номер земельного участка	Номера точек	Координаты		Описание закрепления на местности	Особые отметки (точность определения)
		X	Y		
1	2	3	4	5	6
02:12:102701:326	1.2	552939.40	260623.33	—	0.20
02:12:102701:326	1.3	552937.40	260623.33	—	0.20
02:12:102701:326	1.4	552937.40	260621.33	—	0.20
02:12:102701:326	1.1	552939.40	260621.33	—	0.20
02:12:102701:326	2.1	552700.18	260542.88	—	0.20
02:12:102701:326	2.2	552700.18	260544.88	—	0.20
02:12:102701:326	2.3	552698.18	260544.88	—	0.20
02:12:102701:326	2.4	552698.18	260542.88	—	0.20
02:12:102701:326	2.1	552700.18	260542.88	—	0.20
02:12:102701:326	3.1	552627.56	260532.54	—	0.20
02:12:102701:326	3.2	552627.11	260533.26	—	0.20
02:12:102701:326	3.3	552622.45	260532.42	—	0.20
02:12:102701:326	3.4	552622.83	260529.05	—	0.20
02:12:102701:326	3.5	552623.59	260528.74	—	0.20
02:12:102701:326	3.1	552627.56	260532.54	—	0.20
02:12:102701:326	4.1	552630.57	260452.74	—	0.20
02:12:102701:326	4.2	552630.57	260454.74	—	0.20
02:12:102701:326	4.3	552628.57	260454.74	—	0.20
02:12:102701:326	4.4	552628.57	260452.74	—	0.20
02:12:102701:326	4.1	552630.57	260452.74	—	0.20
02:12:102701:326	5.1	552811.92	259780.30	—	0.20
02:12:102701:326	5.2	552811.92	259782.30	—	0.20
02:12:102701:326	5.3	552809.92	259782.30	—	0.20
02:12:102701:326	5.4	552809.92	259780.30	—	0.20
02:12:102701:326	5.1	552811.92	259780.30	—	0.20
02:12:102701:326	6.1	553020.72	259869.41	—	0.20
02:12:102701:326	6.2	553022.72	259869.41	—	0.20

Начальник отдела

(наименование должности) М.П. (подпись) (инициалы, фамилия)

КАДАСТРОВЫЙ ПЛАН ТЕРРИТОРИИ

"05" сентября 2013 г. № 02/13/1-711340

Кадастровый номер земельного участка	Номера точек	Координаты		Описание закрепления на местности	Особые отметки (точность определения)
		X	Y		
1	2	3	4	5	6
02:12:102701:326	6.3	553022.72	259871.41	—	0.20
02:12:102701:326	6.4	553020.72	259871.41	—	0.20
02:12:102701:326	6.1	553020.72	259869.41	—	0.20
02:12:102701:326	7.1	552736.67	260548.40	—	0.20
02:12:102701:326	7.2	552736.67	260550.40	—	0.20
02:12:102701:326	7.3	552734.67	260550.40	—	0.20
02:12:102701:326	7.4	552734.67	260548.40	—	0.20
02:12:102701:326	7.1	552736.67	260548.40	—	0.20
02:12:102701:326	8.1	552929.11	259781.20	—	0.20
02:12:102701:326	8.2	552927.55	259785.10	—	0.20
02:12:102701:326	8.3	552925.69	259784.36	—	0.20
02:12:102701:326	8.4	552927.25	259780.46	—	0.20
02:12:102701:326	8.1	552929.11	259781.20	—	0.20
02:12:102701:326	9.1	553014.68	260659.87	—	0.20
02:12:102701:326	9.2	553016.68	260659.87	—	0.20
02:12:102701:326	9.3	553016.68	260661.87	—	0.20
02:12:102701:326	9.4	553014.68	260661.87	—	0.20
02:12:102701:326	9.1	553014.68	260659.87	—	0.20
02:12:102701:326	10.1	552966.36	260613.51	—	0.20
02:12:102701:326	10.2	552967.40	260616.86	—	0.20
02:12:102701:326	10.3	552966.55	260617.18	—	0.20
02:12:102701:326	10.4	552962.54	260615.43	—	0.20
02:12:102701:326	10.5	552962.60	260614.78	—	0.20
02:12:102701:326	10.1	552966.36	260613.51	—	0.20
02:12:102701:326	11.1	552893.77	260635.99	—	0.20
02:12:102701:326	11.2	552892.55	260639.93	—	0.20
02:12:102701:326	11.3	552890.64	260639.34	—	0.20

Начальник отдела

(наименование должности) М.П. (подпись) (инициалы, фамилия)

КАДАСТРОВЫЙ ПЛАН ТЕРРИТОРИИ

"05" сентября 2013 г. № 02/13/1-711340

Кадастровый номер земельного участка	Номера точек	Координаты		Описание закрепления на местности	Особые отметки (точность определения)
		X	Y		
1	2	3	4	5	6
02:12:102701:326	11.4	552891.86	260635.40	—	0.20
02:12:102701:326	11.1	552893.77	260635.99	—	0.20
02:12:102701:326	12.1	552663.31	260537.08	—	0.20
02:12:102701:326	12.2	552663.31	260539.08	—	0.20
02:12:102701:326	12.3	552661.31	260539.08	—	0.20
02:12:102701:326	12.4	552661.31	260537.08	—	0.20
02:12:102701:326	12.1	552663.31	260537.08	—	0.20
02:12:102701:326	13.1	552624.46	260338.67	—	0.20
02:12:102701:326	13.2	552624.90	260340.63	—	0.20
02:12:102701:326	13.3	552620.52	260341.60	—	0.20
02:12:102701:326	13.4	552620.09	260339.65	—	0.20
02:12:102701:326	13.1	552624.46	260338.67	—	0.20
02:12:102701:326	14.1	552635.61	260192.80	—	0.20
02:12:102701:326	14.2	552635.61	260194.80	—	0.20
02:12:102701:326	14.3	552633.61	260194.80	—	0.20
02:12:102701:326	14.4	552633.61	260192.80	—	0.20
02:12:102701:326	14.1	552635.61	260192.80	—	0.20
02:12:102701:326	15.1	552953.41	259803.32	—	0.20
02:12:102701:326	15.2	552953.41	259805.32	—	0.20
02:12:102701:326	15.3	552951.41	259805.32	—	0.20
02:12:102701:326	15.4	552951.41	259803.32	—	0.20
02:12:102701:326	15.1	552953.41	259803.32	—	0.20
02:12:102701:326	16.1	552982.34	259831.36	—	0.20
02:12:102701:326	16.2	552982.34	259833.36	—	0.20
02:12:102701:326	16.3	552980.34	259833.36	—	0.20
02:12:102701:326	16.4	552980.34	259831.36	—	0.20
02:12:102701:326	16.1	552982.34	259831.36	—	0.20

Начальник отдела

(наименование должности) М.П. (подпись) (инициалы, фамилия)

КАДАСТРОВЫЙ ПЛАН ТЕРРИТОРИИ

"05" сентября 2013 г. № 02/13/1-711340

Кадастровый номер земельного участка	Номера точек	Координаты		Описание закрепления на местности	Особые отметки (точность определения)
		X	Y		
1	2	3	4	5	6
02:12:102701:326	17.1	553059.21	259904.52	—	0.20
02:12:102701:326	17.2	553062.19	259907.33	—	0.20
02:12:102701:326	17.3	553060.82	259908.79	—	0.20
02:12:102701:326	17.4	553057.84	259905.97	—	0.20
02:12:102701:326	17.1	553059.21	259904.52	—	0.20
02:12:102701:326	18.1	552975.71	260635.08	—	0.20
02:12:102701:326	18.2	552976.94	260636.65	—	0.20
02:12:102701:326	18.3	552973.80	260639.12	—	0.20
02:12:102701:326	18.4	552972.56	260637.55	—	0.20
02:12:102701:326	18.1	552975.71	260635.08	—	0.20
02:12:102701:326	19.1	552810.37	260542.48	—	0.20
02:12:102701:326	19.2	552810.37	260544.48	—	0.20
02:12:102701:326	19.3	552808.37	260544.48	—	0.20
02:12:102701:326	19.4	552808.37	260542.48	—	0.20
02:12:102701:326	19.1	552810.37	260542.48	—	0.20
02:12:102701:326	20.1	552776.83	260551.73	—	0.20
02:12:102701:326	20.2	552776.37	260555.91	—	0.20
02:12:102701:326	20.3	552774.38	260555.70	—	0.20
02:12:102701:326	20.4	552774.84	260551.52	—	0.20
02:12:102701:326	20.1	552776.83	260551.73	—	0.20
02:12:102701:326	21.1	552625.73	260492.22	—	0.20
02:12:102701:326	21.2	552627.73	260492.22	—	0.20
02:12:102701:326	21.3	552627.73	260494.22	—	0.20
02:12:102701:326	21.4	552625.73	260494.22	—	0.20
02:12:102701:326	21.1	552625.73	260492.22	—	0.20
02:12:102701:326	22.1	552641.35	260143.24	—	0.20
02:12:102701:326	22.2	552641.35	260145.24	—	0.20

Начальник отдела

(наименование должности) М.П. (подпись) (инициалы, фамилия)

КАДАСТРОВЫЙ ПЛАН ТЕРРИТОРИИ

"05" сентября 2013 г. № 02/13/1-711340

Кадастровый номер земельного участка	Номера точек	Координаты		Описание закрепления на местности	Особые отметки (точность определения)
		X	Y		
1	2	3	4	5	6
02:12:102701:326	22.3	552639.35	260145.24	—	0.20
02:12:102701:326	22.4	552639.35	260143.24	—	0.20
02:12:102701:326	22.1	552641.35	260143.24	—	0.20
02:12:102701:326	23.1	552634.30	260379.24	—	0.20
02:12:102701:326	23.2	552636.30	260379.24	—	0.20
02:12:102701:326	23.3	552636.30	260381.24	—	0.20
02:12:102701:326	23.4	552634.30	260381.24	—	0.20
02:12:102701:326	23.1	552634.30	260379.24	—	0.20
02:12:102701:326	24.1	552626.73	260292.13	—	0.20
02:12:102701:326	24.2	552626.73	260294.13	—	0.20
02:12:102701:326	24.3	552624.73	260294.13	—	0.20
02:12:102701:326	24.4	552624.73	260292.13	—	0.20
02:12:102701:326	24.1	552626.73	260292.13	—	0.20
02:12:102701:326	25.1	552631.26	260242.31	—	0.20
02:12:102701:326	25.2	552631.26	260244.31	—	0.20
02:12:102701:326	25.3	552629.26	260244.31	—	0.20
02:12:102701:326	25.4	552629.26	260242.31	—	0.20
02:12:102701:326	25.1	552631.26	260242.31	—	0.20
02:12:102701:326	26.1	552868.15	259779.25	—	0.20
02:12:102701:326	26.2	552868.15	259781.25	—	0.20
02:12:102701:326	26.3	552866.15	259781.25	—	0.20
02:12:102701:326	26.4	552866.15	259779.25	—	0.20
02:12:102701:326	26.1	552868.15	259779.25	—	0.20
02:12:102701:327	1.1	552633.49	260416.38	—	0.20
02:12:102701:327	1.2	552633.47	260418.39	—	0.20
02:12:102701:327	1.3	552631.41	260418.39	—	0.20
02:12:102701:327	1.4	552631.41	260416.39	—	0.20

Начальник отдела

(наименование должности) М.П. (подпись) (инициалы, фамилия)

КАДАСТРОВЫЙ ПЛАН ТЕРРИТОРИИ

"05" сентября 2013 г. № 02/13/1-711340

Кадастровый номер земельного участка	Номера точек	Координаты		Описание закрепления на местности	Особые отметки (точность определения)
		X	Y		
1	2	3	4	5	6
02:12:102701:327	1.1	552633.49	260416.38	—	0.20
02:12:102701:328	1.1	552633.49	260416.38	—	0.20
02:12:102701:328	1.2	552633.47	260418.39	—	0.20
02:12:102701:328	1.3	552631.41	260418.39	—	0.20
02:12:102701:328	1.4	552631.41	260416.39	—	0.20
02:12:102701:328	1.1	552633.49	260416.38	—	0.20
02:12:102701:328	2.1	552649.70	260411.66	—	0.20
02:12:102701:328	2.2	552645.20	260439.78	—	0.20
02:12:102701:328	2.3	552634.40	260438.40	—	0.20
02:12:102701:328	2.4	552628.10	260437.20	—	0.20
02:12:102701:328	2.5	552632.10	260409.03	—	0.20
02:12:102701:328	2.6	552639	260410.05	—	0.20
02:12:102701:328	2.1	552649.70	260411.66	—	0.20
02:12:102701:329	1.1	553251.60	260081.81	—	0.20
02:12:102701:329	1.2	553264.30	260104.89	—	0.20
02:12:102701:329	1.3	553139.70	260188.62	—	0.20
02:12:102701:329	1.4	553103.40	260211.13	—	0.20
02:12:102701:329	1.5	553092.90	260191.66	—	0.20
02:12:102701:329	1.6	553123.10	260168.04	—	0.20
02:12:102701:329	1.1	553251.60	260081.81	—	0.20
02:12:102701:330	1.1	552578.79	260498.36	—	0.20
02:12:102701:330	1.2	552578.73	260499.66	—	0.20
02:12:102701:330	1.3	552577.10	260499.59	—	0.20
02:12:102701:330	1.4	552577.19	260498.27	—	0.20
02:12:102701:330	1.1	552578.79	260498.36	—	0.20

Начальник отдела _____ _.._.

(наименование должности) М.П. (подпись) (инициалы, фамилия)

КПТ.4

КАДАСТРОВЫЙ ПЛАН ТЕРРИТОРИИ

"05" сентября 2013 г. № 02/13/1-711340

Номер кадастрового квартала:	02:12:102701

Сведения об объектах землеустройства, единицах кадастрового деления:

I. Общая информация об объектах землеустройства, единицах кадастрового деления:

Номер п/п	Наименование органа государственной власти или органа местного самоуправления, принявших решение об установлении границ объектов землеустройства, единиц кадастрового деления	Реквизиты решений	Сфера ограничений
1	2	3	4
02:12:102701	—	—	—

II. Описание местоположения границ объектов землеустройства, единиц кадастрового деления:

Номер п/п	Номера точек	Координаты		Метод определения координат	Особые отметки (точность определения)
		X	Y		
1	2	3	4	5	6
02:12:102701	1.1	553468.15	259852.89	—	—
02:12:102701	1.2	553371.19	259885.51	—	—
02:12:102701	1.3	553266.10	259895.49	—	—
02:12:102701	1.4	553263.69	259897.44	—	—
02:12:102701	1.5	553248.37	259870.66	—	—
02:12:102701	1.6	553240.83	259857.55	—	—
02:12:102701	1.7	553231.70	259841.87	—	—
02:12:102701	1.8	552970.16	259763.08	—	—
02:12:102701	1.9	552968.90	259762.70	—	—
02:12:102701	1.10	552920.12	259748	—	—
02:12:102701	1.11	552858.08	259729.31	—	—
02:12:102701	1.12	552858.02	259727.63	—	—
02:12:102701	1.13	552858.15	259726.31	—	—
02:12:102701	1.14	552859.60	259696.35	—	—
02:12:102701	1.15	552846.96	259708.24	—	—
02:12:102701	1.16	552837.48	259722.49	—	—

Начальник отдела _____ . . .

(наименование должности) М.П. (подпись) (инициалы, фамилия)

КАДАСТРОВЫЙ ПЛАН ТЕРРИТОРИИ

"05" сентября 2013 г. № 02/13/1-711340

Номер п/п	Номера точек	Координаты		Метод определения координат	Особые отметки (точность определения)
		X	Y		
1	2	3	4	5	6
02:12:102701	1.17	552832.22	259737.78	—	—
02:12:102701	1.18	552831.98	259751.58	—	—
02:12:102701	1.19	552832.64	259753.34	—	—
02:12:102701	1.20	552811.31	259772.33	—	—
02:12:102701	1.21	552800.52	259807.15	—	—
02:12:102701	1.22	552797.36	259845.39	—	—
02:12:102701	1.23	552794.96	259890.37	—	—
02:12:102701	1.24	552791.57	259910.71	—	—
02:12:102701	1.25	552777.39	259948.16	—	—
02:12:102701	1.26	552766.02	260018.68	—	—
02:12:102701	1.27	552756.54	260091.47	—	—
02:12:102701	1.28	552752.33	260150.55	—	—
02:12:102701	1.29	552750.04	260150.79	—	—
02:12:102701	1.30	552749.09	260150.48	—	—
02:12:102701	1.31	552652.41	260142.17	—	—
02:12:102701	1.32	552630.37	260140.27	—	—
02:12:102701	1.33	551867.76	260038.72	—	—
02:12:102701	1.34	551858.81	260189.06	—	—
02:12:102701	1.35	551855.12	260257.90	—	—
02:12:102701	1.36	551850.33	260337.55	—	—
02:12:102701	1.37	551848.60	260365.89	—	—
02:12:102701	1.38	551853.90	260411.96	—	—
02:12:102701	1.39	551869.09	260413.18	—	—
02:12:102701	1.40	551872.10	260413.43	—	—
02:12:102701	1.41	551872.50	260539.52	—	—
02:12:102701	1.42	551882.50	260544.70	—	—
02:12:102701	1.43	551888.70	260544.66	—	—
02:12:102701	1.44	551882.16	260607.86	—	—

Начальник отдела _____ . _ .

(наименование должности) М.П. (подпись) (инициалы, фамилия)

КАДАСТРОВЫЙ ПЛАН ТЕРРИТОРИИ

"05" сентября 2013 г. № 02/13/1-711340

Номер п/п	Номера точек	Координаты		Метод определения координат	Особые отметки (точность определения)
		X	Y		
1	2	3	4	5	6
02:12:102701	1.45	551878.80	260647.74	—	—
02:12:102701	1.46	551879.10	260728.67	—	—
02:12:102701	1.47	551876.92	260730.73	—	—
02:12:102701	1.48	551890.45	260735.81	—	—
02:12:102701	1.49	551895.10	260735.88	—	—
02:12:102701	1.50	551905.94	260739.77	—	—
02:12:102701	1.51	551928.06	260747.15	—	—
02:12:102701	1.52	551960.19	260748.21	—	—
02:12:102701	1.53	552009.17	260760.87	—	—
02:12:102701	1.54	552043.93	260766.67	—	—
02:12:102701	1.55	552065.52	260761.40	—	—
02:12:102701	1.56	552123.98	260752.96	—	—
02:12:102701	1.57	552181.39	260754.54	—	—
02:12:102701	1.58	552233	260752.96	—	—
02:12:102701	1.59	552266.71	260753.48	—	—
02:12:102701	1.60	552297.26	260755.07	—	—
02:12:102701	1.61	552320.96	260747.15	—	—
02:12:102701	1.62	552350.98	260742.93	—	—
02:12:102701	1.63	552377.60	260749.79	—	—
02:12:102701	1.64	552391.90	260752.80	—	—
02:12:102701	1.65	552412.89	260749	—	—
02:12:102701	1.66	552443.17	260748.47	—	—
02:12:102701	1.67	552464.32	260756	—	—
02:12:102701	1.68	552506.87	260761.92	—	—
02:12:102701	1.69	552558.19	260765.49	—	—
02:12:102701	1.70	552560.06	260765.62	—	—
02:12:102701	1.71	552606.11	260767.30	—	—
02:12:102701	1.72	552621.45	260762.68	—	—

Начальник отдела _____ . . .

(наименование должности) М.П. (подпись) (инициалы, фамилия)

КАДАСТРОВЫЙ ПЛАН ТЕРРИТОРИИ

"05" сентября 2013 г. № 02/13/1-711340

Номер п/п	Номера точек	Координаты		Метод определения координат	Особые отметки (точность определения)
		X	Y		
1	2	3	4	5	6
02:12:102701	1.73	552642.67	260761.13	—	—
02:12:102701	1.74	552727.02	260775.11	—	—
02:12:102701	1.75	552749.58	260776.63	—	—
02:12:102701	1.76	552779.87	260772.47	—	—
02:12:102701	1.77	552821.82	260759.81	—	—
02:12:102701	1.78	552976.68	260682.45	—	—
02:12:102701	1.79	552988.90	260676.34	—	—
02:12:102701	1.80	553088.97	260649.96	—	—
02:12:102701	1.81	553171.92	260650.23	—	—
02:12:102701	1.82	553278.57	260663.15	—	—
02:12:102701	1.83	553332.55	260685.57	—	—
02:12:102701	1.84	553395.75	260713.26	—	—
02:12:102701	1.85	553455	260719.86	—	—
02:12:102701	1.86	553487.92	260718.54	—	—
02:12:102701	1.87	553514.64	260711.17	—	—
02:12:102701	1.88	553524.46	260633.40	—	—
02:12:102701	1.89	553545.19	260574.13	—	—
02:12:102701	1.90	553572.73	260541.30	—	—
02:12:102701	1.91	553487.92	260452.14	—	—
02:12:102701	1.92	553264.85	260459.92	—	—
02:12:102701	1.93	553260.50	260434.51	—	—
02:12:102701	1.94	553257.14	260423.17	—	—
02:12:102701	1.95	553253.91	260412.93	—	—
02:12:102701	1.96	553254.63	260388.32	—	—
02:12:102701	1.97	553255.18	260387.38	—	—
02:12:102701	1.98	553262.44	260327.81	—	—
02:12:102701	1.99	553339.65	260281.46	—	—
02:12:102701	1.100	553352.74	260260.76	—	—

Начальник отдела _____ . _ .

(наименование должности) М.П. (подпись) (инициалы, фамилия)

КАДАСТРОВЫЙ ПЛАН ТЕРРИТОРИИ

"05" сентября 2013 г. № 02/13/1-711340

Номер п/п	Номера точек	Координаты		Метод определения координат	Особые отметки (точность определения)
		X	Y		
1	2	3	4	5	6
02:12:102701	1.101	553350.30	260233.84	—	—
02:12:102701	1.102	553359.30	260216.24	—	—
02:12:102701	1.103	553378.20	260163.12	—	—
02:12:102701	1.104	553389.21	260146.93	—	—
02:12:102701	1.105	553397.59	260103.82	—	—
02:12:102701	1.106	553403.51	260074.27	—	—
02:12:102701	1.107	553409.39	260036.23	—	—
02:12:102701	1.108	553417.44	260013.06	—	—
02:12:102701	1.109	553448.40	259970.07	—	—
02:12:102701	1.110	553467.68	259937.66	—	—
02:12:102701	1.111	553487.18	259902.30	—	—
02:12:102701	1.1	553468.15	259852.89	—	—

Начальник отдела _____ . _ .

(наименование должности) М.П. (подпись) (инициалы, фамилия)